



แผนพัฒนาท้องถิ่น
(พ.ศ.๒๕๖๑ - ๒๕๖๕)

ของ

องค์การบริหารส่วนตำบลโนนตาล
อำเภอท่าอุเทน จังหวัดนครพนม

คำนำ

ด้วยระเบียบกระทรวงมหาดไทยว่าด้วยการจัดทำแผนพัฒนาขององค์กรปกครองส่วนท้องถิ่น พ.ศ.๒๕๔๘ แก้ไขเพิ่มเติม (ฉบับที่ ๓) พ.ศ.๒๕๖๑ ได้แก้ไข “แผนพัฒนาท้องถิ่นสี่ปี” ให้เป็น “แผนพัฒนาท้องถิ่น” และแก้ไขคำว่า “แผนพัฒนา” เป็น “แผนพัฒนาท้องถิ่น” แทน

“แผนพัฒนาท้องถิ่น” หมายความว่า แผนพัฒนาขององค์กรปกครองส่วนท้องถิ่นที่กำหนดวิสัยทัศน์ ประเด็นยุทธศาสตร์ เป้าประสงค์ ตัวชี้วัด ค่าเป้าหมาย และกลยุทธ์ โดยสอดคล้องกับแผนพัฒนาจังหวัด ยุทธศาสตร์การพัฒนาขององค์กรปกครองส่วนท้องถิ่นในเขตจังหวัด แผนพัฒนาอำเภอ แผนพัฒนาตำบล แผนพัฒนาหมู่บ้านหรือแผนชุมชน อันมีลักษณะเป็นการกำหนดรายละเอียดแผนงาน โครงการพัฒนา ที่จัดทำขึ้นสำหรับปีงบประมาณแต่ละปี ซึ่งมีความต่อเนื่องและเป็นแผนก้าวหน้าและให้หมายความรวมถึงการเพิ่มเติมหรือเปลี่ยนแปลงแผนพัฒนาท้องถิ่น

องค์การบริหารส่วนตำบลโนนตาล อำเภอท่าอุเทน จังหวัดนครพนม หวังเป็นอย่างยิ่งว่าแผนพัฒนาท้องถิ่น (พ.ศ. ๒๕๖๑ - ๒๕๖๕) ฉบับนี้จะได้ใช้เป็นแนวทางการจัดทำงบประมาณประจำปีและตอบสนองความต้องการของประชาชนในเขตองค์การบริหารส่วนตำบลโนนตาลอย่างมีประสิทธิภาพต่อไป



งานวิเคราะห์นโยบายและแผน
องค์การบริหารส่วนตำบลโนนตาล

คำนำ

“แผนพัฒนาท้องถิ่นสี่ปี” หมายความว่า แผนพัฒนาขององค์กรปกครองส่วนท้องถิ่นที่กำหนดวิสัยทัศน์ ประเด็นยุทธศาสตร์ เป้าประสงค์ ตัวชี้วัด ค่าเป้าหมาย และกลยุทธ์ โดยสอดคล้องกับแผนพัฒนาจังหวัด ยุทธศาสตร์การพัฒนาขององค์กรปกครองส่วนท้องถิ่นในเขตจังหวัด แผนพัฒนาอำเภอ แผนพัฒนาตำบล แผนพัฒนาหมู่บ้านหรือแผนชุมชน อันมีลักษณะเป็นการกำหนดรายละเอียดแผนงาน โครงการพัฒนา ที่จัดทำขึ้นสำหรับปีงบประมาณแต่ละปี ซึ่งมีความต่อเนื่องและเป็นแผนก้าวหน้าและให้หมายความรวมถึงการเพิ่มเติมหรือเปลี่ยนแปลงแผนพัฒนาท้องถิ่นสี่ปี

องค์การบริหารส่วนตำบลโนนตาล อำเภอท่าอุเทน จังหวัดนครพนม จึงขอส่งแผนงาน/กิจกรรม / โครงการ เพื่อขอรับสนับสนุนงบประมาณ ในการพัฒนาระบบสาธารณูปโภค สาธารณูปการในพื้นที่ตำบลโนนตาลที่เป็นโครงการที่เกินศักยภาพและองค์กรปกครองส่วนท้องถิ่นไม่สามารถที่จะดำเนินการด้วยตนเองจะต้องได้รับการประสานจากหน่วยงานที่เกี่ยวข้องและบูรณาการทุกส่วนราชการที่เกี่ยวข้อง



องค์การบริหารส่วนตำบลโนนตาล

สารบัญ

	หน้า
ส่วนที่ ๑	
สภาพทั่วไปและข้อมูลพื้นฐาน	
๑. ด้านกายภาพ	๑
๑.๑ ที่ตั้งของหมู่บ้านหรือตำบล	๑
๑.๒ ลักษณะภูมิประเทศ	๑
๑.๓ ลักษณะภูมิอากาศ	๑
๑.๔ ลักษณะของดิน	๑
๑.๕ ลักษณะของแหล่งน้ำ	๑
๑.๖ ลักษณะของไม้และป่าไม้	๒
๒. ด้านการเมือง/การปกครอง	
๒.๑ เขตการปกครอง	๒
๒.๒ การเลือกตั้ง	๒
๓. ประชากร	
๓.๑ ข้อมูลเกี่ยวกับจำนวนประชากร	๓
๔. สภาพทางสังคม	
๔.๑ การศึกษา	๔
๔.๒ สาธารณสุข	๕
๔.๓ อาชญากรรม	๕
๔.๔ ยาเสพติด	๕
๔.๕ การสังคมสงเคราะห์	๕
๕. ระบบบริการพื้นฐาน	
๕.๑ การคมนาคมขนส่ง	๕
๕.๒ การไฟฟ้า	๕
๕.๓ การประปา	๕
๕.๔ โทรศัพท์	๕
๕.๕ ไปรษณีย์หรือการสื่อสารหรือการขนส่ง และวัสดุ ครุภัณฑ์	๕
๖. ระบบเศรษฐกิจ	
๖.๑ การเกษตร	๕
๖.๒ การประมง	๕
๖.๓ การปศุสัตว์	๖
๖.๔ การบริการ	๖
๖.๕ การท่องเที่ยว	๖
๖.๖ อุตสาหกรรม	๖
๖.๗ การพาณิชย์และกลุ่มอาชีพ	๖
๖.๘ แรงงาน	๖

๘. ศาสนา ประเพณี วัฒนธรรม	
๘.๑ การนับถือศาสนา	๖
๘.๒ ประเพณีและงานประจำปี	๗
๘.๓ ภูมิปัญญาท้องถิ่น ภาษาถิ่น	๗
๘.๔ สินค้าพื้นเมืองและของที่ระลึก	๗
๙. ทรัพยากรธรรมชาติ	
๙.๑ น้ำ	๘
๙.๒ ป่าไม้	๘
๙.๓ คุณภาพของทรัพยากรธรรมชาติ	๘
ส่วนที่ ๒ ยุทธศาสตร์องค์กรปกครองส่วนท้องถิ่น	
๒.๑ ความสัมพันธ์ระหว่างแผนพัฒนาระดับมหภาค	๑๐
๒.๑.๑ แผนยุทธศาสตร์ชาติ ๒๐ ปี	๑๐
๒.๑.๒ แผนพัฒนาเศรษฐกิจและสังคมแห่งชาติ ฉบับที่ ๑๒	๑๐
๓.๑.๓ แผนพัฒนาภาค/แผนพัฒนากลุ่มจังหวัด/แผนพัฒนาจังหวัด	๑๐
๒.๒ ยุทธศาสตร์ขององค์กรปกครองส่วนท้องถิ่น	
๒.๒.๑ วิสัยทัศน์	๑๕
๒.๒.๒ ยุทธศาสตร์	๑๕
๒.๒.๓ เป้าประสงค์	๑๕
๒.๒.๔ ตัวชี้วัด	๑๖
๒.๒.๕ ค่าเป้าหมาย	๑๖
๒.๒.๖ กลยุทธ์	๑๗
๒.๒.๗ จุดยืนทางยุทธศาสตร์	๑๘
๒.๒.๘ ความเชื่อมโยงของยุทธศาสตร์ในภาพรวม	๑๘
๓ การวิเคราะห์เพื่อพัฒนาท้องถิ่น	
๓.๑ การวิเคราะห์กรอบการจัดทำยุทธศาสตร์ขององค์กรปกครองส่วนท้องถิ่น	๑๙
๓.๒ การประเมินสถานการณ์สภาพแวดล้อมภายนอกที่เกี่ยวข้อง	๑๙
๓.๒.๑ การเปลี่ยนแปลงในประเทศที่จะส่งผลกระทบต่อ อบต.	๒๐
๓.๒.๒ การเปลี่ยนแปลงในระดับภูมิภาคที่จะส่งผลกระทบต่อ อบต.	๒๑

- ส่วนที่ ๓ การนำแผนพัฒนาท้องถิ่นไปสู่การปฏิบัติ
- ๓.๑ ยุทธศาสตร์การพัฒนาและแผนงาน
 - ๓.๒ บัญชีโครงการพัฒนาท้องถิ่น
 - แบบ ผ.๐๑ บัญชีสรุปโครงการพัฒนาท้องถิ่น
 - แบบ ผ.๐๒ รายละเอียดโครงการพัฒนา
 - แบบ ผ.๐๒/๑ (โครงการที่เกินศักยภาพของ อปท.)
 - แบบ ผ.๐๓ บัญชีครุภัณฑ์

- ส่วนที่ ๔ การติดตามประเมินผล
- ๔.๑ การติดตามและประเมินผลยุทธศาสตร์
 - ๔.๒ การติดตามและประเมินผลโครงการ
 - ๔.๓ สรุปผลการพัฒนาท้องถิ่นในภาพรวม
 - ๔.๔ ข้อเสนอแนะในการจัดทำแผนพัฒนาท้องถิ่นในอนาคต

ส่วนที่ ๑

สภาพทั่วไปและข้อมูลพื้นฐาน

๑. ด้านกายภาพ

๑.๑ ที่ตั้งของหมู่บ้านหรือตำบล

องค์การบริหารส่วนตำบลโนนตาลตั้งอยู่เลขที่ ๖๔/๑ หมู่ที่ ๒ บ้านตาล ตำบลโนนตาล อำเภอท่าอุเทน จังหวัดนครพนม อยู่ห่างจากอำเภอท่าอุเทน ประมาณ ๓ กิโลเมตร ตั้งอยู่รอบนอกของอำเภอและห่างจากจังหวัดนครพนมประมาณ ๓๑ กิโลเมตร มีพื้นที่ขององค์การบริหารส่วนตำบลโนนตาล มีทั้งหมดจำนวน ๕๐,๖๒๕ ไร่ หรือประมาณ ๖๔.๖๐ ตารางกิโลเมตร

อาณาเขตและแผนที่

ทิศเหนือ	ติดต่อกับตำบลท่าอุเทน	อำเภอท่าอุเทน	จังหวัดนครพนม
ทิศใต้	ติดต่อกับตำบลรามราช	อำเภอท่าอุเทน	จังหวัดนครพนม
ทิศตะวันออก	ติดต่อกับตำบลเวินพระบาท	อำเภอท่าอุเทน	จังหวัดนครพนม
ทิศตะวันตก	ติดต่อกับตำบลนาขมิ้น	อำเภอโพนสวรรค์	จังหวัดนครพนม

๑.๒ ลักษณะภูมิประเทศ

พื้นที่ส่วนใหญ่ในตำบลโนนตาล เป็นพื้นที่ราบลุ่มเหมาะสมแก่การทำนา ทำไร่ ดินส่วนใหญ่มีปัญหา คือ ดินจืดแหล่งน้ำมีเพียงพอสำหรับการเกษตร และขาดแคลนน้ำเพื่อการเกษตรในบางพื้นที่เท่านั้น และบางส่วน เป็นป่าเบญจพรรณ มีแหล่งน้ำขนาดใหญ่ที่ใช้ในการเกษตร และการประมง คือ กุดคล้าว หนองแวง ห้วยอีแก้ง ห้วยสักโย ห้วยหนองบ่อ ห้วยคำ ห้วยตับแฮด ฯลฯ

๑.๓ ลักษณะภูมิอากาศ

ลักษณะภูมิอากาศเป็นมรสุม ๓ ฤดู คือ

- ฤดูร้อน	เริ่มตั้งแต่ เดือน กุมภาพันธ์	ถึง	เดือน พฤษภาคม
- ฤดูฝน	เริ่มตั้งแต่ เดือน มิถุนายน	ถึง	เดือน กันยายน
- ฤดูหนาว	เริ่มตั้งแต่ เดือน ตุลาคม	ถึง	เดือน มกราคม

๑.๔ ลักษณะของดิน

ลักษณะของดินในพื้นที่เป็นดินร่วน ดินเหนียว พื้นราบเหมาะแก่การเพาะปลูกข้าว ทำการเกษตร ปลูกสับปะรด ทำสวนยางพารา และพืชอื่นได้เป็นอย่างดี

๑.๕ ลักษณะของแหล่งน้ำ

ลำน้ำ , ลำห้วย ๑๗ แห่ง
บึง , หนอง และอื่น ๆ ๑๐ แห่ง มีรายละเอียดดังนี้

หมู่ที่ / ชื่อหมู่บ้าน	ลำห้วย (แห่ง)	บึง,หนอง (แห่ง)
หมู่ที่ ๑ บ้านกลาง	๑	-
หมู่ที่ ๒ บ้านตาล	๑	๑
หมู่ที่ ๓ บ้านนาฝักปอด	๒	๑
หมู่ที่ ๔ บ้านกุดกุ่มน้อย	๑	-
หมู่ที่ ๕ บ้านกุดกุ่มใหญ่	๑	๑
หมู่ที่ ๖ บ้านกะเสริม	๑	๑
หมู่ที่ ๗ บ้านกุดสะกอย	๑	๑
หมู่ที่ ๘ บ้านโพน	๓	-
หมู่ที่ ๙ บ้านธาตุ	๑	๑
หมู่ที่ ๑๐ บ้านคำฮาก	๒	-
หมู่ที่ ๑๑ บ้านน้อยทวย	-	๑
หมู่ที่ ๑๒ บ้านดงยาง	-	-
หมู่ที่ ๑๓ บ้านธาตุชุมทาง	๒	-
หมู่ที่ ๑๔ บ้านธาตุหัวบึง	๑	๑
หมู่ที่ ๑๕ บ้านกลาง	-	๒

แหล่งน้ำที่สร้างขึ้น

ฝาย	๒	แห่ง (อยู่ในหมู่ที่ ๖ และหมู่ที่ ๕)
บ่อน้ำตื้น	๒๑๙	แห่ง
บ่อโยก	๒๖	แห่ง
เขื่อน	๑	แห่ง (อยู่ในหมู่ที่ ๖)

๑.๖ ลักษณะของไม้และป่าไม้

ในพื้นที่มีป่าไม้ซึ่งเป็นที่ดินสาธารณะประโยชน์ของแต่ละหมู่บ้าน ซึ่งเป็นป่าเบญจพรรณ สามารถหาของป่าได้ และอยู่ในพื้นที่ป่าไม้ที่เสื่อมโทรม

๒.ด้านการเมืองการปกครอง

๒.๑ เขตการปกครอง

องค์การบริหารส่วนตำบลโนนตาล ประกอบด้วยจำนวนหมู่บ้าน ๑๕ หมู่บ้าน ซึ่งเป็นชนเผ่าไทญ้อ จำนวน ๑๔ หมู่บ้าน และมีชนเผ่าไทส่วย จำนวน ๑ หมู่บ้าน คือบ้านคำฮาก จำนวนหมู่บ้านในเขตมีทั้งหมด ๑๕ หมู่บ้าน ดังนี้

หมู่ที่ / ชื่อหมู่บ้าน	จำนวนครัวเรือน	ชาย	หญิง	รวม
หมู่ที่ ๑ บ้านกลาง	๒๑๔	๓๙๑	๔๓๘	๘๒๙
หมู่ที่ ๒ บ้านตาล	๑๑๙	๒๑๕	๒๐๑	๔๑๖
หมู่ที่ ๓ บ้านนาฝักปอด	๒๑๘	๔๒๖	๔๐๖	๘๓๒
หมู่ที่ ๔ บ้านกุดกุ่มน้อย	๖๔	๑๓๗	๑๕๔	๒๙๑
หมู่ที่ ๕ บ้านกุดกุ่มใหญ่	๗๑	๑๓๖	๑๕๖	๒๙๒
หมู่ที่ ๖ บ้านกะเสริม	๑๓๙	๙๙	๑๓๒	๒๓๑

หมู่ที่ ๗	บ้านกุดสะกอย	๑๔๕	๒๔๕	๒๓๔	๔๗๙
หมู่ที่ ๘	บ้านโนน	๒๑๙	๔๐๑	๔๑๕	๘๑๖
หมู่ที่ ๙	บ้านธาตุ	๘๓	๑๖๐	๑๕๑	๓๑๑
หมู่ที่ ๑๐	บ้านคำฮาก	๑๕๔	๓๓๕	๓๔๔	๖๗๙
หมู่ที่ ๑๑	บ้านน้อยทวย	๑๑๒	๒๒๕	๒๖๗	๔๙๒
หมู่ที่ ๑๒	บ้านดงยาง	๗๙	๑๕๗	๑๕๗	๓๑๔
หมู่ที่ ๑๓	บ้านธาตุชุมทาง	๑๕๐	๒๕๖	๒๔๖	๕๐๒
หมู่ที่ ๑๔	บ้านธาตุหัวบึง	๑๓๑	๒๕๐	๒๓๑	๔๘๑
หมู่ที่ ๑๕	บ้านกลาง	๙๖	๑๗๖	๑๙๑	๓๖๗
หมู่ที่ ๐	-	๑	๘๔	๖๔	๑๔๘
รวม		๑,๙๙๕	๓,๖๙๓	๓,๗๘๗	๗,๔๘๐

๒.๒ การเลือกตั้ง

การเลือกตั้งผู้บริหารและสมาชิกสภาองค์การบริหารส่วนตำบล ตามพระราชบัญญัติสภาตำบลและองค์การบริหารส่วนตำบล พ.ศ. ๒๕๓๗ และที่แก้ไขเพิ่มเติมถึงปัจจุบัน มีจำนวน ๑๕ หมู่บ้าน ซึ่งมีผู้บริหารท้องถิ่น (นายกองค์การบริหารส่วนตำบล) จำนวน ๑ คน จะมีสมาชิกสภาองค์การบริหารส่วนตำบล จำนวน ๓๐ คน องค์การบริหารส่วนตำบลโนนตาล ได้รับการยกฐานะเป็นองค์การบริหารส่วนตำบลมีฐานะเป็นนิติบุคคลและเป็นราชการบริหารส่วนท้องถิ่นตามพระราชบัญญัติสภาตำบลและองค์การบริหารส่วนตำบล พ.ศ. ๒๕๓๗ ตามประกาศกระทรวงมหาดไทย เมื่อวันที่ ๑๙ มกราคม พ.ศ. ๒๕๓๙ โดยมีผู้บริหารองค์กรตั้งรายนามดังนี้

๑. นายอน อิน ตำแหน่ง ประธานกรรมการบริหาร คนแรก
๒. นายสมเกียรติ นครังสุ ตำแหน่ง ประธานกรรมการบริหาร
๓. นายสุริยะ จันทะชิน ตำแหน่ง ประธานกรรมการบริหารและนายกองค์การบริหารส่วนตำบล
๔. นายสุขสันต์ สุวรรณมาโจ ตำแหน่ง นายกองค์การบริหารส่วนตำบล
๕. นายคทาเทพ วดีศิริศักดิ์ ตำแหน่ง นายกองค์การบริหารส่วนตำบล
๖. นายสุภวิทย์ พรรณวงศ์ ตำแหน่ง นายกองค์การบริหารส่วนตำบล คนปัจจุบัน

๓. ประชากร

๓.๑ ข้อมูลเกี่ยวกับจำนวนประชากร

ข้อมูลประชากร ณ วันที่ ๒๓ เดือนพฤษภาคม พ.ศ. ๒๕๖๒ จากงานทะเบียนฯ ที่ทำการปกครองอำเภอท่าอุเทน

ประชากรทั้งสิ้น	๗,๕๓๓	คน
เป็นชาย	๓,๗๐๔	คน
เป็นหญิง	๓,๘๒๙	คน

มีความหนาแน่นเฉลี่ยประมาณ ๑๑๗ คน / ตารางกิโลเมตร ดังนี้

หมู่ที่ / ชื่อหมู่บ้าน	จำนวนครัวเรือน	ชาย	หญิง	รวม
หมู่ที่ ๑ บ้านกลาง	๒๑๗	๓๘๐	๔๒๗	๘๐๗
หมู่ที่ ๒ บ้านตาล	๑๒๖	๒๑๘	๒๑๕	๔๓๓
หมู่ที่ ๓ บ้านนาฝักปอด	๒๒๘	๔๒๘	๔๑๘	๘๔๖
หมู่ที่ ๔ บ้านกุดกุ่มน้อย	๗๑	๑๓๐	๑๖๒	๒๙๒
หมู่ที่ ๕ บ้านกุดกุ่มใหญ่	๘๒	๑๓๖	๑๕๕	๒๙๑
หมู่ที่ ๖ บ้านกะเสริม	๑๔๑	๙๙	๑๒๘	๒๒๗
หมู่ที่ ๗ บ้านกุดสะกอย	๑๔๙	๒๔๔	๒๓๓	๔๗๗
หมู่ที่ ๘ บ้านโพน	๒๒๘	๓๙๙	๔๑๑	๘๑๐
หมู่ที่ ๙ บ้านธาตุ	๘๔	๑๕๕	๑๕๕	๓๑๐
หมู่ที่ ๑๐ บ้านคำฮาก	๑๖๙	๓๔๑	๓๕๔	๖๙๕
หมู่ที่ ๑๑ บ้านน้อยทวย	๑๑๖	๒๓๙	๒๗๕	๕๑๔
หมู่ที่ ๑๒ บ้านดงยาง	๘๑	๑๖๑	๑๕๗	๓๑๘
หมู่ที่ ๑๓ บ้านธาตุชุมทาง	๑๕๕	๒๖๘	๒๕๔	๕๒๒
หมู่ที่ ๑๔ บ้านธาตุหัวบึง	๑๓๕	๒๕๒	๒๓๖	๔๘๘
หมู่ที่ ๑๕ บ้านกลาง	๑๐๐	๑๗๓	๑๘๕	๓๕๘
หมู่ที่ ๐ -	๑	๘๑	๖๔	๑๔๕
รวม	๒,๐๘๓	๓,๗๐๔	๓,๘๒๙	๗,๕๓๓

๔.สภาพทางสังคม

๔.๑ การศึกษา

โรงเรียนประถมศึกษา ๕ แห่ง ได้แก่

๑. โรงเรียนบ้านตาล
๒. โรงเรียนบ้านนาฝักปอด
๓. โรงเรียนบ้านโพน
๔. โรงเรียนบ้านธาตุ
๕. โรงเรียนบ้านน้อยทวย
๖. โรงเรียนมัธยมศึกษา ๑ แห่ง คือโรงเรียนอนุเทนพัฒนา
๗. โรงเรียนอาชีวศึกษา ๑ แห่ง คือวิทยาลัยเทคนิคท่าอุเทน

ที่อ่านหนังสือพิมพ์ประจำหมู่บ้าน / ห้องสมุดประชาชน ๑๑ แห่ง

ศูนย์พัฒนาเด็กเล็กก่อนวัยเรียน ๕ แห่ง ได้แก่

๑. ศูนย์พัฒนาเด็กเล็กบ้านตาล
๒. ศูนย์พัฒนาเด็กเล็กบ้านนาฝักปอด
๓. ศูนย์พัฒนาเด็กเล็กบ้านโพน
๔. ศูนย์พัฒนาเด็กเล็กบ้านธาตุ
๕. ศูนย์พัฒนาเด็กเล็กบ้านคำฮาก

๔.๒ สาธารณสุข

โรงพยาบาลส่งเสริมสุขภาพตำบลโนนตาล	๑	แห่ง
โรงพยาบาลส่งเสริมสุขภาพตำบลบ้านกลาง	๑	แห่ง

๔.๓ อาชญากรรม

ไม่มี

๔.๓ ยาเสพติด

ปัญหา ยาเสพติด มีพื้นที่เฝ้าระวังในหมู่บ้าน/ชุมชน มีการสอดส่องดูแลของเจ้าหน้าที่ตำรวจทุกหมู่บ้าน/ชุมชน ยังไม่พบการแพร่ระบาดของยาเสพติดในพื้นที่ตำบลโนนตาล

๔.๔ การสังคมสงเคราะห์

องค์การบริหารส่วนตำบลโนนตาล ได้ดำเนินการตามระเบียบ พ.ร.บ.ว่าด้วยการจ่ายเบี้ยยังชีพผู้สูงอายุ ๒๕๕๒ และระเบียบว่าด้วยการจ่ายเบี้ยความพิการ พ.ศ. ๒๕๕๓ แก้ไขเพิ่มเติม ฉบับที่ ๒ พ.ศ. ๒๕๕๙ ให้ผู้มีสิทธิได้รับเบี้ยดังกล่าว ภายในวันที่ ๑๐ ของทุกเดือน

๕.ระบบบริการพื้นฐาน

๕.๑ การคมนาคมขนส่ง

๑. เส้นทางคมนาคมสายหลัก ๒ เส้นทาง คือ เส้นทางหลวงแผ่นดินหมายเลข ๒๑๒ สายนครพนม – บึงกาฬ และเส้นทางหลวง หมายเลข ๒๐๒๘ สายท่าอุเทน – กุสุมาลย์
๒. ใช้ติดต่อระหว่าง หมู่บ้าน ตำบล อำเภอ จังหวัด และมีเส้นทางเชื่อมหมู่บ้านต่าง ๆ ในเขตตำบลโนนตาล ทุกหมู่บ้าน

๕.๒ การไฟฟ้า

มีระบบไฟฟ้าครบทุกหมู่บ้าน จำนวน ๒,๐๘๓ คริวเรือน

๕.๓ การประปา

มีระบบประปาหมู่บ้าน จำนวน ๑๕ หมู่บ้าน

๕.๔ โทรศัพท์

ปัจจุบันทุกหมู่บ้าน/ชุมชน ใช้โทรศัพท์เคลื่อนที่เป็นส่วนใหญ่

๕.๕ ไปรษณีย์หรือการสื่อสารหรือการขนส่ง และวัสดุ ครุภัณฑ์

ที่ทำการไปรษณีย์ที่ใกล้ที่สุด ได้แก่ ไปรษณีย์อำเภอท่าอุเทน ตั้งอยู่ ตำบลท่าอุเทน อำเภอท่าอุเทน จังหวัดนครพนม ห่างจากตำบลโนนตาล ไปทางทิศเหนือ ประมาณ ๒ กิโลเมตร

๖.ระบบเศรษฐกิจ

๖.๑ การเกษตร

ราษฎรส่วนใหญ่ประมาณร้อยละ ๙๐ ประกอบอาชีพทำการเกษตรกรรมได้แก่ทำนา ปลูกสับปะรด ปลูกยางพารา ข้าวโพด ปลูกแตงไทย ที่เหลือประกอบอาชีพส่วนตัวและรับจ้าง

๖.๒ การประมง

ตำบลโนนตาล มีพื้นที่ติดลำน้ำห้วยทวย หนองบ่อ หนองแวง และน้ำสาขาต่างๆ การประมงที่ขึ้นชื่อคือการจับปลาในฤดูน้ำหลากส่วนมากเป็นปลาน้ำจืดที่มีอยู่ในท้องถิ่น เช่นปลาปาก ปลาจึก ปลาคัง ปลาแซ่ และปลาเนื้ออ่อนที่มีอยู่ในพื้นที่เกือบทุกชนิด

๖.๓ การปศุสัตว์

ตำบลโนนตาล มีการปศุสัตว์ คือ การเลี้ยงโค – กระบือ และการเลี้ยงสุกร ไล่พื้นเมือง ในทุกหมู่บ้าน/ชุมชน และมีสถานีพัฒนาอาหารสัตว์ของกรมปศุสัตว์ในตำบลโนนตาล จำนวน ๑ แห่ง เพื่อใช้ในการทดลองและปลูกเพื่อใช้เป็นอาหารของโค – กระบือ ที่ประชาชนเลี้ยงในครัวเรือน

๖.๔ การบริการ

รีสอร์ท - ที่พัก	๔	แห่ง
ปั้มน้ำมันและก๊าซ	๓	แห่ง
โรงสี	๓๘	แห่ง
โรงอิฐ	๑	แห่ง
ทำท้อหล่อเสา	๒	แห่ง

๖.๕ การท่องเที่ยว

การนมัสการพระธาตุโนนตาล ที่บ้านธาตุ หมู่ที่ ๙ นมัสการพระธาตุสิมมา ที่บ้านตาล หมู่ที่ ๒ การเยี่ยมชมหมู่บ้านชนเผ่าไทญ้อและศูนย์วัฒนธรรมไทญ้อ บ้านโพน หมู่ที่ ๘ ท่องเที่ยวเชิงนิเวศที่ทะเลหนองบัวแดงบริเวณ ห้วยกุดคล้าย บ้านกลาง หมู่ที่ ๑ และชวนชิมสับปะรดที่หวานที่สุดในพื้นที่หมู่ที่ ๑๓

๖.๖ อุตสาหกรรม

ตำบลโนนตาล อำเภอกำแพงแสน จังหวัดนครพนม ไม่มีโรงงานอุตสาหกรรมในพื้นที่

๖.๗ การพาณิชย์และกลุ่มอาชีพ

- กลุ่มเครื่องปั้นดินเผา บ้านกลางหมู่ที่ ๑
- กลุ่มจักสานบ้านโพน หมู่ที่ ๘
- กลุ่มเลี้ยงไก่พื้นเมือง จำนวน ๑๕ หมู่บ้าน/ชุมชน
- กลุ่มปลูกสับปะรด จำนวน ๑๕ หมู่บ้าน/ชุมชน
- กลุ่มเลี้ยงโค – กระบือ จำนวน ๑๕ หมู่บ้าน/ชุมชน
- กลุ่มปลูกยางพารา จำนวน ๑๕ หมู่บ้าน/ชุมชน
- กลุ่มอาชีพการทำแหนม จำนวน ๑ กลุ่ม บ้านโพน
- กลุ่มอาชีพการขายสับปะรด จำนวน ๑ กลุ่ม หมู่ที่ ๑๓

๖.๘ แรงงาน

ราษฎรส่วนใหญ่ประมาณร้อยละ ๘๐ ประกอบอาชีพทำการเกษตรกรรมได้แก่ทำนา ปลูกข้าวปลูกสับปะรด ยางพารา ปลูกแตงไทย ทำประมงน้ำจืด ที่เหลือประกอบอาชีพส่วนตัวและรับจ้าง

๗.ศาสนา ประเพณี วัฒนธรรม

๗.๑ การนับถือศาสนา

ประชาชนชาวตำบลโนนตาลนับถือศาสนาพุทธ ร้อยละ ๑๐๐ โดยมีข้อมูลศาสนสถาน ดังนี้
วัด มีจำนวน ๘ วัด ได้แก่

๑. วัดสามัคคีธรรม บ้านกลาง หมู่ที่ ๑
๒. วัดธาตุสิมมา บ้านตาล หมู่ที่ ๒
๓. วัดศรีบุญเรือง บ้านนาฝักปอด หมู่ที่ ๓
๔. วัดโนนสะอาด บ้านกุดกุ่มน้อย หมู่ที่ ๔
๕. วัดกุญชร บ้านกุดกุ่มใหญ่ หมู่ที่ ๕

๖. วัดอรุณญมหาวัน บ้านกะเสริม หมู่ที่ ๕
๗. วัดฉิมพลี บ้านกุดสะกอย หมู่ที่ ๗
๘. วัดคามาวาสี บ้านโพน หมู่ที่ ๘
๙. วัดพระธาตุโนนตาล บ้านธาตุ หมู่ที่ ๙
๑๐. วัดจอมแจ้ง บ้านคำฮาก หมู่ที่ ๑๐
๑๑. วัดบ้านน้อยทวย บ้านน้อยทวย หมู่ที่ ๑๑
๑๒. วัดบ้านดงยาง บ้านดงยาง หมู่ที่ ๑๒
๑๓. วัดเทพนิมิตร บ้านธาตุชุมทาง หมู่ที่ ๑๓
๑๔. วัดธาตุหัวบึง บ้านธาตุ หมู่ที่ ๑๔
๑๕. วัดกอมณี บ้านกลาง หมู่ที่ ๑๕

๗.๒ ประเพณีและงานประจำปี

๑. งานนมัสการพระธาตุโนนตาล จัดขึ้นในช่วงเดือน ปลายเดือนมกราคม – ต้นเดือนกุมภาพันธ์ ของทุกปี
๒. งานประเพณีบุญมหาชาติแห่พะแหวดสันดร จัดขึ้นในช่วงต้นเดือนกุมภาพันธ์ของทุกปี
๓. งานนมัสการพระธาตุสิมมา จัดขึ้นในช่วง เดือนต้นเดือนกุมภาพันธ์ของทุกปี
๔. งานประเพณีบุญกองข้าวเปิดประตูเล่าเผ่าไทญ้อ จัดขึ้นในช่วงปลายเดือนกุมภาพันธ์ ของทุกปี
๕. งานประเพณีวัฒนธรรมชนเผ่าไทโส้ จัดขึ้นในช่วงเดือน มีนาคม ของทุกปี
๖. งานประเพณีบุญออกพรรษาบูชาเรือไฟบก จัดขึ้นในช่วงวันออกพรรษาของทุกปี
๗. งานประเพณีบุญเบิกฟ้าบูชาหมากเบ็ง จัดขึ้นในช่วงเดือนมกราคม ของทุกปี
๘. งานประเพณีแห่พระเล่นน้ำสงกรานต์ จัดขึ้นในหัววันสงกรานต์ของทุกปี
๙. งานประเพณีแข่งเรือกีบ จัดขึ้นในช่วงเดือนตุลาคม ของทุกปี

๗.๓ ภูมิปัญญาท้องถิ่น ภาษาถิ่น

ภูมิปัญญาท้องถิ่นที่โดดเด่น คือ

ครก ที่ทำจากดินที่มีคุณภาพและเป็นสินค้าที่ทำให้อุตสาหกรรมในครัวเรือนเป็นที่นิยมของตลาด ซึ่ง ณ วันนี้สินค้าไม่เพียงพอสอดคล้องความต้องการของตลาดที่ส่งออก

ขนมจีนน้ำปลาร้านว หมู่ที่ ๗ บ้านกุดสะกอย เป็นอาหารว่างที่คนในพื้นที่ชอบรับประทานและซื้อไปเป็นของฝากได้

ภาษาถิ่น คือ

ภาษาไทญ้อเป็นภาษาเอกลักษณ์ของชนเผ่าไทญ้อตำบลโนนตาล และภาษาไทโส้เป็นภาษาที่ใช้ในชนเผ่าไทโส้ บ้านคำฮากหมู่ที่ ๑๐

๗.๔ สินค้าพื้นเมืองและของที่ระลึก

สินค้าพื้นเมืองและของที่ระลึกที่โดดเด่น คือ

สับปะรด เป็นผลิตภัณฑ์ทางการเกษตรของชาวตำบลโนนตาล ซึ่งเป็นสินค้าที่มีผลผลิตไม่เพียงพอสอดคล้องความต้องการของตลาด ณ ปัจจุบันมีราคาที่แพงแต่ก็ยังเป็นที่นิยมและผลผลิตไม่เพียงพอสอดคล้องความต้องการของผู้บริโภค

ครก ที่ทำจากดินที่มีคุณภาพและเป็นสินค้าที่ทำให้อุตสาหกรรมในครัวเรือนเป็นที่นิยมของตลาด ซึ่ง ณ วันนี้สินค้าไม่เพียงพอสอดคล้องความต้องการของตลาดที่ส่งออก ต้องสั่งจองข้ามปีถึงจะได้สินค้า

๘.ทรัพยากรธรรมชาติ

๘.๑ น้ำ

แหล่งน้ำธรรมชาติ

ลำน้ำ , ลำห้วย

๑๗ แห่ง

บึง , หนอง และอื่น ๆ ๑๐ แห่ง มีรายละเอียดดังนี้

หมู่ที่ / ชื่อหมู่บ้าน	ลำห้วย (แห่ง)	บึง,หนอง (แห่ง)
หมู่ที่ ๑ บ้านกลาง	๑	-
หมู่ที่ ๒ บ้านตาล	๑	๑
หมู่ที่ ๓ บ้านนาฝักปอด	๒	๑
หมู่ที่ ๔ บ้านกุดกุ่มน้อย	๑	-
หมู่ที่ ๕ บ้านกุดกุ่มใหญ่	๑	๑
หมู่ที่ ๖ บ้านกะเสริม	๑	๑
หมู่ที่ ๗ บ้านกุดสะกอย	๑	๑
หมู่ที่ ๘ บ้านโพน	๓	-
หมู่ที่ ๙ บ้านธาตุ	๑	๑
หมู่ที่ ๑๐ บ้านคำฮาก	๒	-
หมู่ที่ ๑๑ บ้านน้อยทวย	-	๑
หมู่ที่ ๑๒ บ้านดงยาง	-	-
หมู่ที่ ๑๓ บ้านธาตุชุมทาง	๒	-
หมู่ที่ ๑๔ บ้านธาตุหัวบึง	๑	๑
หมู่ที่ ๑๕ บ้านกลาง	-	๒

แหล่งน้ำที่สร้างขึ้น

ฝาย ๒ แห่ง (อยู่ในหมู่ที่ ๖ และหมู่ที่ ๕)

บ่อน้ำตื้น ๒๑๙ แห่ง

บ่อโยก ๒๖ แห่ง

เขื่อน ๑ แห่ง (อยู่ในหมู่ที่ ๖)

๘.๒ ป่าไม้

ในพื้นที่อยู่ในเขตป่าไม้เสื่อมโทรมบางส่วน

๘.๓ ภูเขา

ในพื้นที่ตำบลโนนตาลเป็นที่ราบลุ่ม ไม่มีภูเขา จึงเหมาะแก่การทำเกษตรกรรมปลูกข้าว ปลูกสับปะรด ปลูกยางพารา ปลูกแตงไทย เป็นอาชีพหลักและอาชีพเสริม มีรายได้จากการทำการเกษตรเพื่อใช้จ่ายในครัวเรือน

๘.๔ คุณภาพของทรัพยากรธรรมชาติ

ในพื้นที่มีแหล่งท่องเที่ยวเชิงนิเวศ คือทะเลหนองบัวแดง ซึ่งเป็นแหล่งท่องเที่ยวแหล่งใหม่ในพื้นที่จังหวัดนครพนม ถือได้ว่าเป็นแหล่งท่องเที่ยวเชิงนิเวศที่สวยงามไม่แพ้หนองบัวแดงที่จังหวัดอุดรธานีซึ่งในปัจจุบันภาครัฐและภาคเอกชนได้มีการประชาสัมพันธ์แหล่งท่องเที่ยวแห่งนี้ให้เป็นที่รู้จักของนักท่องเที่ยวทั่วไป ซึ่งทะเลหนองบัวแดงแห่งนี้จะสามารถรับชมได้ในช่วงปลายเดือนธันวาคม – กุมภาพันธ์ ของทุกปี

ส่วนที่ ๒

ยุทธศาสตร์ขององค์กรปกครองส่วนท้องถิ่น

๑. ความสัมพันธ์ระหว่างแผนพัฒนาระดับมหภาค

๑.๑ แผนยุทธศาสตร์ชาติ ๒๐ ปี

ยุทธศาสตร์ชาติ ๒๐ ปี (พ.ศ. ๒๕๖๐ – ๒๕๗๙) ๖ ยุทธศาสตร์

๑. ยุทธศาสตร์ด้านความมั่นคง
๒. ยุทธศาสตร์ด้านการสร้างความสามารถในการแข่งขัน
๓. ยุทธศาสตร์การพัฒนาและเสริมสร้างศักยภาพคน
๔. ยุทธศาสตร์ด้านการสร้างโอกาสความเสมอภาคและเท่าเทียมกันทางสังคม
๕. ยุทธศาสตร์ด้านการสร้างการเติบโตบนคุณภาพชีวิตที่เป็นมิตรกับสิ่งแวดล้อม
๖. ยุทธศาสตร์ด้านการปรับสมดุลและพัฒนาระบบการบริหารจัดการภาครัฐ

๑.๒ แผนพัฒนาเศรษฐกิจและสังคมแห่งชาติ ฉบับที่ ๑๒ (พ.ศ. ๒๕๖๐ – ๒๕๖๔)

วิสัยทัศน์

จากสถานะของประเทศและบริบทการเปลี่ยนแปลงต่างๆ ที่ประเทศกำลังประสบอยู่ ทำให้การกำหนดวิสัยทัศน์แผนพัฒนาฯ ฉบับที่ ๑๒ ยังคงมีความต่อเนื่องจากวิสัยทัศน์แผนพัฒนาฯ ฉบับที่ ๑๑ และ กรอบหลักการของการวางแผนที่น้อมนำและประยุกต์ใช้หลักปรัชญาของเศรษฐกิจพอเพียง ยึดคนเป็นศูนย์กลางของการพัฒนาอย่างมีส่วนร่วม การพัฒนาที่ยืดหลักสมดุล ยั่งยืน โดยวิสัยทัศน์ของการพัฒนาใน แผนพัฒนาฯ ฉบับที่ ๑๒ ต้องให้ความสำคัญกับการกำหนดทิศทางการพัฒนาที่มุ่งสู่การเปลี่ยนผ่านประเทศไทย จากประเทศที่มีรายได้ปานกลางไปสู่ประเทศที่มีรายได้สูง มีความมั่นคง และยั่งยืน สังคมอยู่ร่วมกันอย่างมีความสุข และนำไปสู่การบรรลุวิสัยทัศน์ระยะยาว “มั่นคง มั่งคั่ง ยั่งยืน” ของประเทศ

เป้าหมายการพัฒนาประเทศ

๑. การหลุดพ้นจากกับดักประเทศรายได้ปานกลางสู่รายได้สูง
 - (๑) เศรษฐกิจขยายตัวเฉลี่ยไม่ต่ำกว่าร้อยละ ๕.๐
 - (๒) ผลิตภัณฑ์มวลรวมในประเทศต่อหัว (GDP Per Capita) และรายได้ประชาชาติต่อหัว (GNP Per Capita) ณ สิ้นแผนพัฒนาฯ ฉบับที่ ๑๒ ในปี ๒๕๖๔ เพิ่มขึ้นเป็น ๓๑๗,๐๕๑ บาท (๙,๓๒๕ ดอลลาร์สหรัฐ.) และ ๓๐๑,๑๙๙ บาท (๘,๘๕๙ ดอลลาร์ สหรัฐ.) ต่อคนต่อปี
 - (๓) ผลผลิตภาพการผลิตเพิ่มขึ้นไม่ต่ำกว่าเฉลี่ยร้อยละ ๒.๕ ต่อปี
 - (๔) การลงทุนรวมขยายตัวไม่ต่ำกว่าเฉลี่ยร้อยละ ๘.๐ (การลงทุนขยายตัวของการลงทุนภาครัฐไม่ต่ำกว่าร้อยละ ๑๐.๐ และการลงทุนของภาคเอกชนขยายตัวไม่ต่ำกว่าเฉลี่ยร้อยละ ๗.๕ ในขณะที่ ปริมาณการส่งออกขยายตัวเฉลี่ยไม่ต่ำกว่าร้อยละ ๔.๐ ต่อปี)
๒. การพัฒนาศักยภาพคนให้สนับสนุนการเจริญเติบโตของประเทศและการสร้าง สังคมสูงวัยอย่างมีคุณภาพ
 - (๑) ประชาชนทุกช่วงวัยมีความมั่นคงทางด้านเศรษฐกิจและสังคม (SocioEconomic Security) และมีคุณภาพชีวิตที่ดีขึ้น
 - (๒) การศึกษาและการเรียนรู้ได้รับการพัฒนาคุณภาพ
 - (๓) สถาบันทางสังคมมีความเข้มแข็งเป็นฐานรากที่เอื้อต่อการพัฒนาคน

๓. การลดความเหลื่อมล้ำในสังคม
 - (๑) การกระจายรายได้มีความเท่าเทียมกันมากขึ้น
 - (๒) บริการทางสังคมมีคุณภาพและมีการกระจายอย่างทั่วถึง
๔. การสร้างการเจริญเติบโตทางเศรษฐกิจและสังคมที่เป็นมิตรกับสิ่งแวดล้อม
 - (๑) รักษาความมั่นคงของฐานทรัพยากร สร้างสมดุลระหว่างการอนุรักษ์และ การใช้ประโยชน์อย่างยั่งยืนและเป็นธรรม
 - (๒) ขับเคลื่อนประเทศสู่เศรษฐกิจและสังคมที่เป็นมิตรต่อสิ่งแวดล้อม
 - (๓) เพิ่มขีดความสามารถในการรับมือภัยพิบัติและการเปลี่ยนแปลงสภาพ ภูมิอากาศ
 - (๔) เพิ่มประสิทธิภาพและเสริมสร้างธรรมาภิบาลในการบริหารจัดการ ทรัพยากรธรรมชาติและสิ่งแวดล้อม
 - (๕) มีการบริหารจัดการน้ำให้สมดุลระหว่างการอุปสงค์และอุปทานของน้ำ
๕. การบริหารราชการแผ่นดินที่มีประสิทธิภาพ
 - (๑) การบริหารงานภาครัฐที่โปร่งใส เป็นธรรม มีประสิทธิภาพ และมีส่วนร่วม
 - (๒) ขจัดการทุจริตคอร์รัปชัน
 - (๓) มีการกระจายอำนาจที่เหมาะสม

กรอบยุทธศาสตร์แผนพัฒนาเศรษฐกิจและสังคมแห่งชาติ ฉบับที่ ๑๒ ประกอบด้วย ๑๐ ยุทธศาสตร์หลัก ดังนี้

๑. ยุทธศาสตร์การเสริมสร้างและพัฒนาศักยภาพทุนมนุษย์
๒. ยุทธศาสตร์การสร้างความเป็นธรรมลดความเหลื่อมล้ำในสังคม
๓. ยุทธศาสตร์การสร้างความเข้มแข็งทางเศรษฐกิจและแข่งขันได้อย่างยั่งยืน
๔. ยุทธศาสตร์ด้านการเติบโตที่เป็นมิตรกับสิ่งแวดล้อมเพื่อการพัฒนาอย่างยั่งยืน
๕. ยุทธศาสตร์ด้านความมั่นคง
๖. ยุทธศาสตร์ด้านการเพิ่มประสิทธิภาพและธรรมาภิบาลในภาครัฐ
๗. ยุทธศาสตร์ด้านการพัฒนาโครงสร้างพื้นฐานและระบบโลจิสติกส์
๘. ยุทธศาสตร์ด้านวิทยาศาสตร์ เทคโนโลยี การวิจัย และนวัตกรรม
๙. ยุทธศาสตร์การพัฒนาภาคเมือง และพื้นที่เศรษฐกิจ
๑๐. ยุทธศาสตร์ด้านการต่างประเทศ ประเทศเพื่อนบ้าน และภูมิภาค

๑.๓ แผนพัฒนาภาค / แผนพัฒนากลุ่มจังหวัด / แผนพัฒนาจังหวัด

ยุทธศาสตร์การพัฒนาภาค (ภาคตะวันออกเฉียงเหนือ)

กรอบยุทธศาสตร์การพัฒนาภาค

ตามพระราชบัญญัติระเบียบบริหารราชการแผ่นดิน (ฉบับที่ ๗) พ.ศ.๒๕๕๐ มาตรา ๕๓/๑ และมาตรา ๕๓/๒ บัญญัติให้จังหวัดและกลุ่มจังหวัดทำแผนพัฒนาจังหวัดและแผนพัฒนากลุ่มจังหวัดให้สอดคล้องกับแนวทางการพัฒนาเศรษฐกิจและสังคมแห่งชาติ และตอบสนองความต้องการของประชาชนในท้องถิ่น สำนักงานพัฒนาการเศรษฐกิจและสังคมแห่งชาติ (สศช.) จึงได้จัดทำกรอบยุทธศาสตร์การพัฒนาภาคที่ยึดกระบวนการมีส่วนร่วมของทุกภาคส่วนจากทุกจังหวัดทั้ง ๔ ภูมิภาคขึ้น เพื่อสนับสนุนจังหวัดและกลุ่มจังหวัดให้สามารถใช้เป็นกรอบแนวทางในการจัดทำแผนพัฒนาจังหวัดและแผนพัฒนากลุ่มจังหวัด

๑.แนวคิดและหลักการ

๑.๑ ยึดแนวคิดการพัฒนาตาม “ปรัชญาของเศรษฐกิจพอเพียง” ให้เกิดการพัฒนาที่สมดุล เป็นธรรมและมีภูมิคุ้มกันต่อผลกระทบจากกระแสการเปลี่ยนทั้งจากภายนอกและภายในประเทศ ควบคู่กับแนวคิด “การพัฒนาแบบองค์รวม” ที่ยึดคน ผลประโยชน์ของประชาชน ภูมิสังคม ยุทธศาสตร์พระราชทาน เข้าใจ เข้าถึง และพัฒนา ยึดหลักการมีส่วนร่วมของทุกภาคภาควิชาการการพัฒนาและหลักธรรมาภิบาล เพื่อให้สังคม สมานฉันท์ และอยู่เย็นเป็นสุขร่วมกัน

๑.๒ หลักการมุ่งสร้างความเชื่อมโยงกับแผนระดับชาติต่าง ๆ นโยบายรัฐบาล แผนการบริหาร ราชการแผ่นดิน เพื่อสร้างโอกาสทางการพัฒนา สอดคล้องกับภูมิสังคมของพื้นที่ โดย

(๑) กำหนดรูปแบบการพัฒนาเชิงพื้นที่ของประเทศและภาค รวมถึงชุมชน

(๒) กำหนดบทบาทและยุทธศาสตร์การพัฒนาภาคให้สอดคล้องกับศักยภาพและโอกาสของพื้นที่

๒. ทิศทางการพัฒนาเชิงพื้นที่

ภายใต้กระแสโลกาภิวัตน์ที่มีการเปลี่ยนแปลงตลอดเวลา สภาพแวดล้อมภายนอกเป็นปัจจัยสำคัญต่อการพัฒนาประเทศ เป็นผลให้จำเป็นต้องเตรียมการรองรับการเปลี่ยนแปลงดังกล่าวให้เหมาะสม การพัฒนาที่สมดุลดังนั้นจึงกำหนดทิศทางการพัฒนาพื้นที่ของประเทศ ดังนี้

๒.๑ พัฒนาพื้นที่ในภูมิภาคต่าง ๆ ของประเทศให้เชื่อมโยงกับภูมิภาคเอเชียตะวันออกเฉียงใต้ เพื่อเป็นฐานการพัฒนาด้านอุตสาหกรรม การเกษตรและการแปรรูปการเกษตร และการท่องเที่ยวของภูมิภาค โดยเฉพาะ

๒.๑.๑ พัฒนาพื้นที่เชื่อมโยงทางเศรษฐกิจตามแนวตะวันออก-ตะวันตก (East West Economic Corridor) เช่น พื้นที่เขตเศรษฐกิจแม่สอด-สุโขทัย-พิษณุโลก-ขอนแก่น-มุกดาหาร แนวสะพานเศรษฐกิจพื้นที่อรัญประเทศ-สระแก้ว-ปราจีนบุรี พื้นที่เศรษฐกิจระนอง-ชุมพร-บางสะพาน แนวสะพานเศรษฐกิจพังงา-กระบี่-สุราษฎร์ธานี-นครศรีธรรมราช และแนวสะพานเศรษฐกิจสตูล-สงขลา

๒.๑.๒ พัฒนาพื้นที่เชื่อมโยงทางเศรษฐกิจตามแนวเหนือ-ใต้ (North South Economic Corridor) ได้แก่ แนวเศรษฐกิจเชียงใหม่-เชียงราย-พิษณุโลก-นครสวรรค์-จังหวัดปริมณฑล แนวเศรษฐกิจหนองคาย-อุดรธานี-ขอนแก่น-นครราชสีมา-จังหวัดปริมณฑล พื้นที่แหลมฉบัง-ชลบุรี-ฉะเชิงเทรา-สระแก้ว-บุรีรัมย์-มุกดาหาร

๒.๒ พัฒนาบริการพื้นที่ฐานของชุมชนเพื่อรองรับการพัฒนาเศรษฐกิจเชื่อมโยงระหว่างประเทศ โดยเน้นพื้นที่ชุมชนตามแนวเขตเศรษฐกิจเหนือ-ใต้ และตะวันออก-ตะวันตก โดยเฉพาะชุมชนเศรษฐกิจชายแดน

๒.๓ พัฒนาระบบโลจิสติกส์และโครงข่ายคมนาคมขนส่งเพื่อสนับสนุนการเพิ่มขีดความสามารถในการแข่งขันเชิงพื้นที่ เช่น การพัฒนาระบบรถราง เพิ่มประสิทธิภาพการขนส่งทางน้ำ และเพิ่มประสิทธิภาพการเชื่อมโยงโครงข่ายการคมนาคมบริเวณจุดตัด เช่น พิษณุโลก และขอนแก่น

๒.๔ สร้างความมั่นคงของฐานทรัพยากรธรรมชาติและสิ่งแวดล้อม เพื่อรักษาสมดุลของระบบนิเวศให้ยั่งยืน ได้แก่ พัฒนาแหล่งน้ำให้เพียงพอต่อการเกษตร พัฒนาสิ่งแวดล้อมเมืองและแหล่งอุตสาหกรรม และการจัดให้มีการจัดการใช้ประโยชน์ที่ดินอย่างมีประสิทธิภาพ

ยุทธศาสตร์การพัฒนา

(๑) เพิ่มศักยภาพการแข่งขันด้านเศรษฐกิจ โดยการยกมาตรฐานและประสิทธิภาพการผลิตการเกษตร การพัฒนาศักยภาพการประกอบการด้านอุตสาหกรรม อุตสาหกรรมบริการและการท่องเที่ยว การตั้งองค์การร่วมภาครัฐและเอกชนระดับพื้นที่เพื่อส่งเสริมอำนวยความสะดวกด้านการค้าการลงทุนและส่งเสริมความร่วมมือทางเศรษฐกิจกับประเทศเพื่อนบ้าน

(๒) สร้างคนให้มีคุณภาพ เพื่อพัฒนาคนให้มีสุขภาพที่ดีทั้งร่างกาย จิตใจและสติปัญญา ครอบรู้เท่าทันการเปลี่ยนแปลง สามารถดำรงชีพได้อย่างมีคุณภาพ

(๓) สร้างสังคมและเศรษฐกิจฐานรากให้เข้มแข็ง เพื่อสร้างความมั่นคงด้านอาหาร แก้ไขปัญหาความยากจน หนี้สิน และการออมของครัวเรือน มีสัมมาอาชีพที่มั่นคง สามารถพึ่งพาตนเองและดูแลครอบครัวได้อย่างอบอุ่น

(๔) พื้นฟูทรัพยากรธรรมชาติและสิ่งแวดล้อมให้สมบูรณ์ โดยเร่งอนุรักษ์และฟื้นฟูป่าไม้ให้ได้ ๑๕.๙ ล้านไร่ หรือร้อยละ ๒๕ ของพื้นที่ภาค ป้องกันการรุกพื้นที่ชุ่มน้ำ พัฒนาแหล่งน้ำและระบบชลประทานพื้นฟูดิน ยับยั้งการแพร่กระจายดินเค็ม และเพิ่มประสิทธิภาพการจัดการแพร่กระจายดินเค็ม และเพิ่มประสิทธิภาพการจัดการโดยส่งเสริมทำเกษตรอินทรีย์

ทิศทางการพัฒนากลุ่มจังหวัดและจังหวัด

(๑) กลุ่มภาคตะวันออกเฉียงเหนือตอนบน ๑ ประกอบด้วย อุตรธานี หนองคาย หนองบัวลำภูและเลย เน้นการฟื้นฟูระบบนิเวศเพื่อรักษาสมดุลธรรมชาติ การปรับโครงสร้างการผลิตด้านการเกษตร การส่งเสริมการค้า การลงทุนและการท่องเที่ยวเชื่อมโยงกับประเทศเพื่อนบ้าน

(๒) กลุ่มภาคตะวันออกเฉียงเหนือตอนบน ๒ ประกอบด้วย สกลนคร นครพนม และมุกดาหาร เน้นให้ความสำคัญกับความร่วมมือทางเศรษฐกิจกับประเทศเพื่อนบ้าน เพิ่มประสิทธิภาพการผลิตสินค้าการเกษตรส่งเสริมพื้นที่ชลประทาน การทำปศุสัตว์โดยเฉพาะโคเนื้อ

(๓) กลุ่มภาคตะวันออกเฉียงเหนือตอนกลาง ประกอบด้วย ขอนแก่น กาฬสินธุ์ มหาสารคามและร้อยเอ็ด เน้นการพัฒนาโครงสร้างพื้นฐานของเมืองรองรับการเป็นศูนย์กลางการค้าบริการ และการลงทุนของภาค การใช้ประโยชน์พื้นที่ชลประทานให้เกิดประโยชน์สูงสุด การทำการเกษตรก้าวหน้า การเตรียมการรองรับอุตสาหกรรมพลังงานทดแทน (Ethanol) ควบคู่กับการเพิ่มประสิทธิภาพการผลิต

(๔) กลุ่มภาคตะวันออกเฉียงเหนือตอนล่าง ๑ ประกอบด้วย นครราชสีมา ชัยภูมิ บุรีรัมย์ สุรินทร์ มุ่งเน้นการพัฒนาชลประทานให้เต็มศักยภาพ การเตรียมการรองรับอุตสาหกรรมพลังงานทดแทน (Ethanol) พัฒนาการท่องเที่ยวทั้งการท่องเที่ยวเชิงนิเวศน์และอารยธรรมขอมด้วยการสร้างคุณค่าเพิ่ม และพัฒนาเส้นทาง

(๕) กลุ่มภาคตะวันออกเฉียงเหนือตอนล่าง ๒ ประกอบด้วย อุบลราชธานี ศรีสะเกษ ยโสธร และอำนาจเจริญ มุ่งเน้นการพัฒนาแหล่งน้ำ และระบบบริหารจัดการเพื่อแก้ไขปัญหาน้ำท่วมและขาดแคลนน้ำการสร้างงานและรายได้จากการท่องเที่ยวให้มากขึ้น

โครงการที่สำคัญ (Eflagship Project)

(๑) โครงการผลิตข้าวหอมมะลิอินทรีย์ในทุ่งกุลาร้องไห้เพื่อการส่งออก

(๒) โครงการพัฒนาเมืองมุกดาหารเป็นประตูสู่อินโดจีน

(๓) โครงการพัฒนาเส้นทางท่องเที่ยวอารยธรรมขอม

- (๔) โครงการจัดการผลิตเอทานอลในภาคอีสาน
- (๕) โครงการยกมาตรฐานการเรียนการสอนด้วยระบบศึกษาทางไกล
- (๖) โครงการเกษตรยั่งยืนเพื่อชุมชนเข้มแข็ง
- (๗) โครงการฟื้นฟูลุ่มน้ำชีตอนบนและลุ่มน้ำมูลตอนบนแบบบูรณาการเพื่อการผลิตที่ยั่งยืน

ยั่งยืน

ยุทธศาสตร์การพัฒนากลุ่มจังหวัด ฯ ๔ ปี (พ.ศ.๒๕๕๗-๒๕๖๐)

วิสัยทัศน์กลุ่มจังหวัดภาคตะวันออกเฉียงเหนือตอนบน ๒

“สังคมเข้มแข็ง เกษตรกรรมนำการพัฒนา เส้นทางการค้าการท่องเที่ยว สู่ประเทศเพื่อนบ้าน และจีนตอนใต้ ”

เป้าประสงค์รวม ตัวชี้วัดและค่าเป้าหมาย

“สังคมเข้มแข็ง เกษตรก้าวหน้า การค้ามั่นคง ท่องเที่ยวยั่งยืน”

ประเด็นยุทธศาสตร์

ยุทธศาสตร์การพัฒนาของกลุ่มจังหวัดภาคตะวันออกเฉียงเหนือตอนบน ๒ มีประเด็นการพัฒนาเชื่อมโยงกับกลุ่มประเทศเพื่อนบ้านและจีนตอนใต้เป็นหลัก โดยมียุทธศาสตร์ที่สำคัญ ๔ ประเด็น ดังนี้

- ประเด็นยุทธศาสตร์ที่ ๑ เพิ่มมูลค่าผลผลิตการเกษตร และการพัฒนาอุตสาหกรรมเกษตร
- ประเด็นยุทธศาสตร์ที่ ๒ การพัฒนาและเชื่อมโยงแหล่งท่องเที่ยว
- ประเด็นยุทธศาสตร์ที่ ๓ การพัฒนาการค้า ความสัมพันธ์กับประเทศเพื่อนบ้านและจีนตอนใต้
- ประเด็นยุทธศาสตร์ที่ ๔ การพัฒนาสังคมให้เข้มแข็งและอนุรักษ์ทรัพยากรธรรมชาติ

วิสัยทัศน์และยุทธศาสตร์จังหวัดนครพนม

วิสัยทัศน์

“ เมืองน่าอยู่ ประตุเศรษฐกิจสู่อาเซียนและจีนตอนใต้ ”

เป้าประสงค์รวม ตัวชี้วัดและค่าเป้าหมาย

“เมืองแห่งความสุขและคุณภาพชีวิตที่ดี ต้นแบบการพัฒนาเศรษฐกิจและสังคม ตามปรัชญาของเศรษฐกิจพอเพียงอย่างยั่งยืน”

พันธกิจ ๕ ด้าน

๑) ด้านเศรษฐกิจ : ไขโอกาสจากการเป็น “ประตูการค้าสู่อาเซียนและจีนใต้” สร้างความเจริญเติบโตทางเศรษฐกิจให้จังหวัด โดยมุ่งเน้นการส่งเสริมให้เกิดโอกาสทางเศรษฐกิจ การพัฒนาเพิ่มขีดความสามารถในการแข่งขันของผู้ประกอบการและประชาชนในพื้นที่เป็นหลัก ควบคู่กับการส่งเสริมการลงทุนจากนักลงทุนระดับประเทศ ในด้านที่จังหวัดมีศักยภาพ คือ การค้าชายแดนและการค้าระหว่างประเทศ การท่องเที่ยวในอนุภูมิภาคลุ่มน้ำโขง การพัฒนาเกษตรปลอดภัยและอุตสาหกรรมเกษตร เพื่อให้นครพนมหลุดพ้นจากจังหวัดที่ประชาชนมีสถานะทางเศรษฐกิจและสังคมในระดับต่ำ ไปสู่จังหวัดที่ประชาชนมีสถานะทางเศรษฐกิจและสังคมในระดับสูง พันความยากจน ภายในปี ๒๐๒๐ โดยยึดหลักการพัฒนาตามแนวทางปรัชญาเศรษฐกิจพอเพียง

๒) ด้านสังคม : ส่งเสริมให้ประชาชนมีสุขภาพดี ได้รับโอกาสทางการรักษาพยาบาลที่ได้มาตรฐาน มีโอกาสทางการศึกษาจากหลักสูตรและสถานศึกษาคุณภาพสูงมีโอกาสรอบอาชีวะที่มีมั่นคงในท้องถิ่นบ้านเกิด โดยใช้หลักศาสนา อัตลักษณ์ และวัฒนธรรมท้องถิ่น เป็นแกนการขับเคลื่อนสังคม เพื่อนำไปสู่การมีชีวิตที่มีความสุขอย่างพอเพียงและมีคุณธรรม

๓) ด้านสิ่งแวดล้อม : มุ่งสู่การเป็น “เมืองพัฒนาปลอดสารพิษต้นแบบแห่งอนุภูมิภาคลุ่มน้ำโขง” ด้วยการอนุรักษ์ฟื้นฟูทรัพยากรธรรมชาติและสิ่งแวดล้อมอย่างยั่งยืนโดยเน้นกระบวนการมีส่วนร่วมของประชาชน

๔) ด้านการจัดการ : มุ่งเน้นการพัฒนาเพิ่มสมรรถนะระบบการบริหารจัดการภาครัฐและเอกชน ด้วยเทคโนโลยีสารสนเทศที่ทันสมัยควบคู่กับการส่งเสริมหลักธรรมาภิบาลองค์กร ให้โปร่งใส มีส่วนร่วม และตรวจสอบได้โดยภาคประชาชน

๕) ด้านความมั่นคง : ชุมชนเข้มแข็ง ปลอดภัยเสถียร สังคมสันติสุข พื้นที่ชายแดนมีความมั่นคงและปลอดภัย และมีความสัมพันธ์อันดีกับประเทศเพื่อนบ้าน

ประเด็นยุทธศาสตร์การพัฒนาจังหวัดนครพนม ๖ ยุทธศาสตร์

ยุทธศาสตร์ที่ ๑ การพัฒนาทรัพยากรมนุษย์

ยุทธศาสตร์ที่ ๒ การพัฒนาและส่งเสริมการท่องเที่ยว

ยุทธศาสตร์ที่ ๓ การพัฒนาการเกษตรและอุตสาหกรรมเกษตร

ยุทธศาสตร์ที่ ๔ การพัฒนาการค้าระหว่างประเทศ

ยุทธศาสตร์ที่ ๕ การปรับสมดุลและเพิ่มประสิทธิภาพ การบริหารจัดการภาครัฐ

ยุทธศาสตร์ที่ ๖ การพัฒนาเมืองน่าอยู่

๒. ยุทธศาสตร์ขององค์กรปกครองส่วนท้องถิ่น

๒.๑ วิสัยทัศน์

“โนนตาลเมืองน่าอยู่ ฟื้นฟูแหล่งท่องเที่ยวชุมชน บนพื้นฐานการอนุรักษ์ศาสนาวัฒนธรรมขนบธรรมเนียม”

๒.๒ ยุทธศาสตร์

๑. ยุทธศาสตร์การพัฒนาทรัพยากรมนุษย์

๒. ยุทธศาสตร์การพัฒนาและส่งเสริมการท่องเที่ยว

๓. ยุทธศาสตร์การพัฒนาการเกษตรและอุตสาหกรรมเกษตร

๔. ยุทธศาสตร์การพัฒนาการปรับปรุงสมดุลและเพิ่มประสิทธิภาพ การบริหารจัดการภาครัฐ

๕. ยุทธศาสตร์การพัฒนาบ้านเมืองน่าอยู่

๒.๓ เป้าประสงค์

๑. เพื่อพัฒนาด้านโครงสร้างพื้นฐาน

๒. เพื่อพัฒนาด้านสังคมและส่งเสริมคุณภาพชีวิต

๓. เพื่อพัฒนาด้านการจัดระเบียบชุมชนสังคมและความสงบเรียบร้อย

๔. เพื่อพัฒนาด้านการวางแผนการส่งเสริมการลงทุนพาณิชย์ยกรรมและการท่องเที่ยว

๕. เพื่อพัฒนาด้านการบริหารจัดการและการอนุรักษ์ทรัพยากรธรรมชาติและสิ่งแวดล้อม

๖. เพื่อพัฒนาด้านการศึกษาศาสนาและวัฒนธรรม

๗. เพื่อพัฒนาด้านสาธารณสุข

๘. เพื่อพัฒนาด้านการเมืองและการบริหาร

๒.๔ ตัวชี้วัด

๑.กรณีโครงการโครงสร้างพื้นฐาน วัดคุณภาพงานจากการที่ คกก.ตรวจรับงานจ้างตรวจรับงานโดยจะต้องได้คุณภาพงานที่ดี ไม่มีปัญหา ข้อร้องเรียนและข้อท้วงติง

๒.กรณีโครงการด้านอื่นๆ วัดจากการบรรลุวัตถุประสงค์ที่กำหนดไว้ในโครงการทุกประการ

๒.๕ ค่าเป้าหมาย

ยุทธศาสตร์	เป้าหมาย
๑. ยุทธศาสตร์การพัฒนาทรัพยากรมนุษย์	สร้างเสริมสุขภาวะในชุมชน เช่นการจัดการแข่งขัน กีฬา การส่งนักกีฬาเข้าร่วมการแข่งขัน ฯลฯ พัฒนาสังคมและส่งเสริมคุณภาพชีวิตต่างๆ เช่น การช่วยเหลือผู้สูงอายุ ผู้พิการ ผู้ป่วยเอดส์ ผู้ยากไร้ ผู้ด้อยโอกาส โครงการพัฒนาหมู่บ้านในด้านสังคม และส่งเสริมคุณภาพชีวิต ส่งเสริมการสหกรณ์ ส่งเสริมเยาวชน สตรี อุดหนุน อปท.อื่น ส่วนราชการ หรือหน่วยอื่นของรัฐ องค์กรประชาชน องค์กรการกุศล องค์กรที่จัดตั้งตามกฎหมาย เพื่อดำเนินโครงการที่มีวัตถุประสงค์เพื่อพัฒนาด้านสังคมและส่งเสริมคุณภาพชีวิต พัฒนา ส่งเสริม สนับสนุน
๒. ยุทธศาสตร์การพัฒนาการส่งเสริมการท่องเที่ยว	พัฒนา วางแผน ส่งเสริมการท่องเที่ยวในพื้นที่ สนับสนุน การศึกษาทั้งในระบบและนอกระบบ อนุรักษ์และจรรโลงไว้ซึ่งการศาสนาและวัฒนธรรม เช่น -โครงการประเพณีต่างในท้องถิ่น -โครงการบรรพชาสามเณรภาคฤดูร้อน -โครงการรดน้ำดำหัวผู้สูงอายุ -โครงการอนุรักษ์วัฒนธรรมชนเผ่า -โครงการสวดมนต์ข้ามปี เป็นต้น การบริหารจัดการและการอนุรักษ์ ทรัพยากรธรรมชาติและสิ่งแวดล้อม เช่น ปลูกต้นไม้ ในป่าชุมชนป่าต้นน้ำ ป่าสาธารณะ ปลูกหญ้าแฝก อนุรักษ์ฟื้นฟูแหล่งน้ำ สร้างและซ่อมแซมฝายชะลอน้ำ ตามพระราชดำริฯ
๓. ยุทธศาสตร์การเกษตรและอุตสาหกรรมเกษตร	พัฒนาแหล่งน้ำให้มีน้ำเพื่อใช้ในการเกษตร การขุดลอก ขุดคลอง ปรับปรุงภูมิทัศน์ลำห้วยแม่น้ำสาขาต่างๆ ส่งเสริมให้การกระตุ้นเศรษฐกิจให้มีการแลกเปลี่ยนองค์ความรู้ในการพัฒนาอาชีพ การลงทุน การตลาดให้แก่เกษตรกรในพื้นที่

<p>๔. ยุทธศาสตร์การปรับสมดุลและเพิ่มประสิทธิภาพ การบริหารจัดการภาครัฐ</p>	<p>เพื่อพัฒนาระบบการเมืองในระบอบประชาธิปไตย อันมีพระมหากษัตริย์ทรงเป็นประมุข และให้การ บริหารงานมีประสิทธิภาพและประสิทธิผลสูงสุด</p>
<p>๕. ยุทธศาสตร์การพัฒนาบ้านเมืองน่าอยู่</p>	<p>ข้อการก่อสร้าง ปรับปรุง บำรุงรักษาโครงสร้าง พื้นฐานต่างๆในพื้นที่ เช่น ถนน สะพาน รางระบาย น้ำ ท่อลอดเหลี่ยม ท่อ คสล. หอกระจายข่าว ระบบ น้ำอุปโภคบริโภค อาคารต่างๆ สิ่งก่อสร้างในฉาปน สถาน ป้ายจราจร กระจกโค้งป้องกันอุบัติเหตุ ไฟ กระจับปรี ฯลฯ การป้องกันและระงับโรคติดต่อต่างๆ พัฒนา ส่งเสริม สนับสนุนการบริการสาธารณสุขของ หมู่บ้าน กองทุนหลักประกันสุขภาพ ฯลฯ ควบคุม ป้องกันโรคระบาดในพื้นที่ ดำเนินการหรืออุดหนุน หน่วยงานที่ดำเนินการแก้ไขปัญหาเสพติด เพิ่ม ศักยภาพการปฏิบัติงานให้แก่ อปพร. ฝึกอบรม ราษฎรในหมู่บ้านให้มีความรู้ ปลูกจิตสำนึกให้ราษฎรมีความสามัคคี ปรองดอง สมานฉันท์ เพื่อความมั่นคงของชาติ เพิ่ม ประสิทธิภาพ การป้องกันและบรรเทาสาธารณภัย และลดอุบัติเหตุบนท้องถนน ฯลฯ</p>

๒.๖ กลยุทธ์

๑. ยุทธศาสตร์การพัฒนาทรัพยากรมนุษย์

กลยุทธ์ที่ ๑ ส่งเสริมสนับสนุน คุณภาพชีวิตเด็ก สตรี ผู้สูงอายุ คนพิการและด้อยโอกาส

กลยุทธ์ที่ ๒ ส่งเสริมสนับสนุนด้านการกีฬาและนันทนาการ

กลยุทธ์ที่ ๓ ส่งเสริมสนับสนุนการจัดการศึกษาในทุกกระดับ พัฒนาบุคลากรด้านการศึกษา และพัฒนา ศักยภาพด้านการศึกษา

กลยุทธ์ที่ ๔ การพัฒนาศักยภาพและปลูกจิตสำนึกเด็ก เยาวชน และประชาชนทั่วไป

๒. ยุทธศาสตร์การพัฒนาการส่งเสริมการท่องเที่ยว

กลยุทธ์ที่ ๑ บริหารจัดการศิลปะ วัฒนธรรมและภูมิปัญญาท้องถิ่น

กลยุทธ์ที่ ๒ ส่งเสริมประเพณีท้องถิ่นและประชาสัมพันธ์การท่องเที่ยว

กลยุทธ์ที่ ๓ พัฒนาแหล่งท่องเที่ยวส่งเสริมการท่องเที่ยวเชิงอนุรักษ์และเชิงนิเวศ

๓. ยุทธศาสตร์การพัฒนาการเกษตรและอุตสาหกรรมเกษตร

กลยุทธ์ที่ ๑ ส่งเสริมการพัฒนาและดูแลรักษาแหล่งน้ำธรรมชาติเพื่อให้มีน้ำเพื่อการเกษตร และเพียงพอต่อการอุปโภค บริโภค

กลยุทธ์ที่ ๒ ส่งเสริมและสนับสนุนการผลิต การตลาด การลงทุน การพัฒนาอาชีพ สินค้าทาง การเกษตรและวิสาหกิจชุมชน

๔. ยุทธศาสตร์การพัฒนาการปรับสมดุลและเพิ่มประสิทธิภาพ การบริหารจัดการภาครัฐ

กลยุทธ์ที่ ๑ มุ่งพัฒนาระบบบริหารจัดการเพิ่มประสิทธิภาพการบริหารจัดการ โดยเสริมสร้างธรรมาภิบาลในการปฏิบัติราชการเพื่อให้บริการประชาชน

กลยุทธ์ที่ ๒ พัฒนาระบบฐานข้อมูลและพัฒนาบุคลากรภาครัฐเพื่อประสิทธิภาพการบริหารงานขององค์กรปกครองส่วนท้องถิ่น

๕. ยุทธศาสตร์การพัฒนาก่อนเมืองนำอยู่

กลยุทธ์ที่ ๑ สนับสนุนการปรับปรุงและก่อสร้างถนน ทางระบายน้ำ สะพาน และโครงสร้างพื้นฐานที่จำเป็น

กลยุทธ์ที่ ๒ การต่อสู้เพื่อเอาชนะยาเสพติด การบำบัดและฟื้นฟูยาเสพติด

กลยุทธ์ที่ ๓ การป้องกันและรักษาโรคติดต่อและโรคไม่ติดต่อแก่ประชาชน รวมทั้งพัฒนาระบบการแพทย์ฉุกเฉิน

กลยุทธ์ที่ ๔ พัฒนาและส่งเสริมจัดการขยะมูลฝอย น้ำเสียและมลพิษในชุมชน

กลยุทธ์ที่ ๕ การพัฒนาหมู่บ้านให้เข้มแข็ง

๒.๗ จุดยืนทางยุทธศาสตร์

จุดยืนทางยุทธศาสตร์ (Positioning) ขององค์การบริหารส่วนตำบลโนนตาล

การกำหนดจุดยืนทางยุทธศาสตร์ (Positioning) ขององค์การบริหารส่วนตำบลโนนตาล กำหนดการพัฒนาที่ครอบคลุมกิจกรรมต่าง ๆ ขององค์การบริหารส่วนตำบลโนนตาล ที่เกี่ยวข้องกับยุทธศาสตร์การพัฒนาจำนวน ๕ ยุทธศาสตร์ ดังนี้

๑. ยุทธศาสตร์การพัฒนาทรัพยากรมนุษย์
๒. ยุทธศาสตร์การพัฒนาก่อนเมืองนำอยู่
๓. ยุทธศาสตร์การพัฒนากองการเกษตรและอุตสาหกรรมเกษตร
๔. ยุทธศาสตร์การพัฒนาก่อนเมืองนำอยู่
๕. ยุทธศาสตร์การพัฒนาก่อนเมืองนำอยู่

๒.๘ ความเชื่อมโยงของยุทธศาสตร์ในภาพรวม

ในภาพรวมแล้วยุทธศาสตร์การพัฒนาขององค์การบริหารส่วนตำบลโนนตาล มุ่งพัฒนา ๕ ด้าน ดังนี้

๑. การพัฒนาทรัพยากรมนุษย์
๒. การพัฒนาก่อนเมืองนำอยู่
๓. การพัฒนากองการเกษตรและอุตสาหกรรมเกษตร
๔. การพัฒนาก่อนเมืองนำอยู่
๕. การพัฒนาก่อนเมืองนำอยู่

๓.การวิเคราะห์เพื่อพัฒนาท้องถิ่น

๓.๑ การวิเคราะห์กรอบการจัดทำยุทธศาสตร์ขององค์กรปกครองส่วนท้องถิ่น

จุดแข็ง (Strength)	จุดอ่อน (Weak)	โอกาส(Opportunity)	อุปสรรค (Threat)
๑. มีพระธาตุโนนตาล พระธาตุสิมมา เป็นที่ สักการะและเคารพนับถือ ของคนโนนตาล ๒. เป็นพื้นที่เหมาะสำหรับ การเพาะปลูก	๑. ขาดการสนับสนุน การบูรณะซ่อมแซม จากภาครัฐ ๒. น้ำท่วมซ้ำซากในฤดู ฝน	๑. นโยบายรัฐบาลในการ ส่งเสริมการทำนุบำรุง พระพุทธศาสนา ๒. นโยบายการบริหาร จัดการน้ำอย่างยั่งยืนของ รัฐบาลและผู้บริหาร องค์กร	๑. ต้องใช้งบประมาณ ค่อนข้างสูงและล่าช้า ในระบบราชการ ๒. การแก้ไขปัญหา น้ำท่วมทั้งระบบเป็นการ แก้ไขปัญหาระยะยาว และใช้งบประมาณสูง
๓. มีประเพณีไทอู้อีสาน ทอดมายาวนาน	๓. ขาดการส่งเสริม และประชาสัมพันธ์ อย่างจริงจังและ ต่อเนื่อง	๓. รัฐบาลจังหวัดอำนาจ นโยบายในการส่งเสริม การค้าการลงทุนและการ ท่องเที่ยว	๓. การส่งเสริมการ ท่องเที่ยวทางประเพณี ต้องใช้เวลาและ งบประมาณสูง
๔. เส้นทางคมนาคมใน ตำบลเป็นเส้นทางที่ สามารถเดินทางไปได้ หลายอำเภอ	๔. เส้นทางบางสายยัง ไม่ได้รับการปรับปรุง ซ่อมแซมให้สามารถใช้ การได้สะดวก	๔. จังหวัดมีแผน ยุทธศาสตร์จังหวัดในการ พัฒนาเส้นทาง การท่องเที่ยว	๔. เส้นทางในพื้นที่อยู่ ในความรับผิดชอบของ หลายหน่วยงาน
๕. ประชาชนส่วนใหญ่ให้ ความร่วมมือในการจัด กิจกรรม	๕. ประชาชนในพื้นที่ จะมองการพัฒนาใน รูปแบบเฉพาะกลุ่มของ ตนเอง	๕. จังหวัดมีแผน ยุทธศาสตร์ในการสร้าง ความเข้มแข็งของ ประชาชนชุมชนและ สังคม	๕. การรวมกลุ่มไม่ เข้มแข็งยั่งยืน
๖. มีสับประรด และ เครื่องปั้นดินเผาเป็นสินค้า ที่สร้างรายได้ให้ประชาชน	๖. ผลผลิตไม่เพียงพอ ต่อความต้องการของ ตลาดตามฤดูกาล	๖. ภาครัฐให้การส่งเสริม และประชาสัมพันธ์ การตลาด	๖. ขาดการรวมกลุ่ม เพื่อสร้างอำนาจการ ต่อรองของตลาด

จุดแข็ง (Strength)	จุดอ่อน (Weak)	โอกาส(Opportunity)	อุปสรรค (Threat)
๗. มีแหล่งท่องเที่ยวในหมู่บ้าน /ชุมชน ซึ่งมีความหลากหลายในพื้นที่	ขาดการประชาสัมพันธ์ และการบริหารจัดการที่ดีของหมู่บ้าน/ชุมชน และบูรณาการร่วมกับหน่วยงานของรัฐ	บุคคล/หน่วยงาน/นโยบายรัฐบาลให้ความสนใจและผลักดันให้เป็นแหล่งท่องเที่ยวเชิงอนุรักษ์	ขาดการสนับสนุน ส่งเสริมจากหน่วยงานที่เกี่ยวข้องในการบริหารงาน ทั้งงบประมาณ และการบริหารงานของหมู่บ้าน/ชุมชน
๘. มีศูนย์วัฒนธรรมไทญ้อ ซึ่งเป็นศูนย์เรียนรู้ในหมู่บ้าน/ชุมชน	ยังขาดความร่วมมือจากหน่วยงานภายนอกในการให้การส่งเสริมฟื้นฟูเอกลักษณ์ของชนเผ่าไทญ้อให้บุคคลภายนอกได้รับทราบ	นโยบายรัฐบาลที่ผลักดันให้ฟื้นฟูและอนุรักษ์วัฒนธรรมประเพณีของชนเผ่าให้สืบเนื่องต่อเยาวชนรุ่นต่อรุ่น	ขาดงบประมาณ บุคลากร และหน่วยงานที่เกี่ยวข้องให้ความสนใจบูรณาการอย่างต่อเนื่อง
๙. มีภาษาญ้อเป็นเอกลักษณ์ประจำชนเผ่าไทญ้อ	เป็นภาษาท้องถิ่นที่คนส่วนใหญ่ยังไม่รู้จักยังไม่แพร่หลาย	หน่วยงานราชการ ผลักดันการใช้ภาษาท้องถิ่นซึ่งเป็นเอกลักษณ์ประจำเผ่าให้ประชาชนหรือบุคคลภายนอกได้รับรู้/รับทราบ	ภาษาญ้อเป็นภาษาท้องถิ่นจำเป็นที่จะต้องมีล่ามหรือครูแปลภาษาให้บุคคลทั่วไปได้รับฟังอย่างถูกต้อง

๓.๒ การประเมินสถานการณ์สภาพแวดล้อมภายนอกที่เกี่ยวข้อง

๓.๒.๑) การเปลี่ยนแปลงในประเทศที่จะส่งผลกระทบต่อ อบต.

- รัฐธรรมนูญฉบับใหม่จะส่งผลกระทบต่อองค์กรปกครองส่วนท้องถิ่นอย่างไร
- แนวโน้มการยกฐานะจาก อบต. เป็นเทศบาลทั่วประเทศ
- แนวโน้มการควมรวมองค์กรปกครองส่วนท้องถิ่นที่มีพื้นที่ในตำบลเดียวกันให้มีองค์กรเดียว
- การเพิ่มขึ้นหรือลดลงของการจัดสรรเงินงบประมาณให้ อบต.

๓.๒.๒) การเปลี่ยนแปลงในระดับภูมิภาคที่จะส่งผลกระทบต่อ อบต.

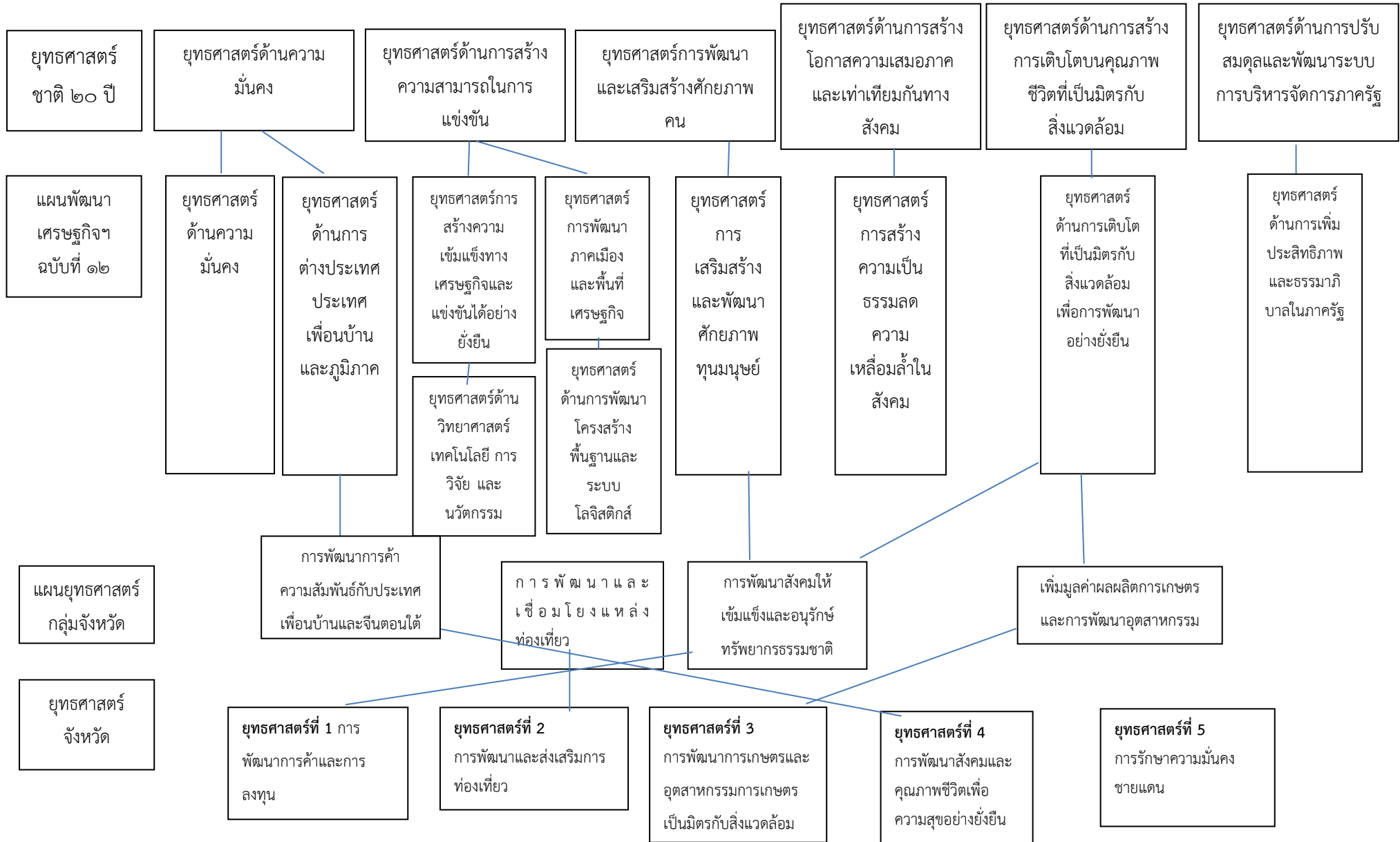
AEC หรือ Asean Economics Community คือการรวมตัวของชาติในอาเซียน ๑๐ ประเทศ โดยมี ไทย พม่า ลาว เวียดนาม มาเลเซีย สิงคโปร์ อินโดนีเซีย ฟิลิปปินส์ กัมพูชา บรูไน เพื่อที่จะให้มีผลประโยชน์ทางเศรษฐกิจร่วมกัน จะมีรูปแบบคล้ายๆ กลุ่ม Euro Zone นั้นเอง จะทำให้มีผลประโยชน์ อำนาจต่อรองต่างๆ กับคู่ค้าได้มากขึ้น และการนำเข้า ส่งออกของชาติในอาเซียนก็จะเสรี ยกเว้นสินค้าบางชนิดที่แต่ละประเทศอาจจะขอไว้ไม่ลดภาษีนำเข้า (เรียกว่าสินค้าอ่อนไหว)

Asean จะรวมตัวเป็น ประชาคมเศรษฐกิจอาเซียนและมีผลเป็นรูปธรรม ณ วันที่ ๓๑ ธันวาคม ๒๕๕๘ ณ วันนั้นจะทำให้ภูมิภาคนี้เปลี่ยนไปอย่างมาก โดย AEC Blueprint (แบบพิมพ์เขียว) หรือแนวทางที่จะให้ AEC เป็นไปคือ

๑. การเป็นตลาดและฐานการผลิตเดียวกัน
๒. การเป็นภูมิภาคที่มีขีดความสามารถในการแข่งขันสูง
๓. การเป็นภูมิภาคที่มีการพัฒนาทางเศรษฐกิจที่เท่าเทียมกัน
๔. การเป็นภูมิภาคที่มีการบูรณาการเข้ากับเศรษฐกิจโลก

๓.๓ ความเชื่อมโยงยุทธศาสตร์การพัฒนาจังหวัดกับยุทธศาสตร์การพัฒนาขององค์การบริหารส่วนตำบลโนนตาล

แบบ ยท.๐๑



ยุทธศาสตร์
จังหวัด

ยุทธศาสตร์ที่ 1
การพัฒนาการค้าและการ
ลงทุน

ยุทธศาสตร์ที่ 2
การพัฒนาและส่งเสริมการ
ท่องเที่ยว

ยุทธศาสตร์ที่ 3
การพัฒนาการเกษตรและ
อุตสาหกรรมเกษตร

ยุทธศาสตร์ที่ 4
การพัฒนาสังคมและ
คุณภาพชีวิตเพื่อความสุข
อย่างยั่งยืน

ยุทธศาสตร์ที่ 5
การรักษาความมั่นคง
ชายแดน

ยุทธศาสตร์การ
พัฒนาของ อปท.
ในเขตจังหวัด

ยุทธศาสตร์ที่ 1
การพัฒนาทรัพยากร
มนุษย์

ยุทธศาสตร์ที่ 2
การพัฒนาและ
ส่งเสริมการ
ท่องเที่ยว

ยุทธศาสตร์ที่ 3
การพัฒนาการ
เกษตรและ
อุตสาหกรรม

ยุทธศาสตร์ที่ 4
การพัฒนาการ
ค้าผ่านแดน

ยุทธศาสตร์ที่ 5
การพัฒนาการปรับ
สมดุลและเพิ่ม
ประสิทธิภาพการ
บริหาร

ยุทธศาสตร์ที่ 6
เมืองน่าอยู่

ยุทธศาสตร์การ
พัฒนาของ อปท.

ยุทธศาสตร์ที่ 1
การพัฒนาทรัพยากร
มนุษย์

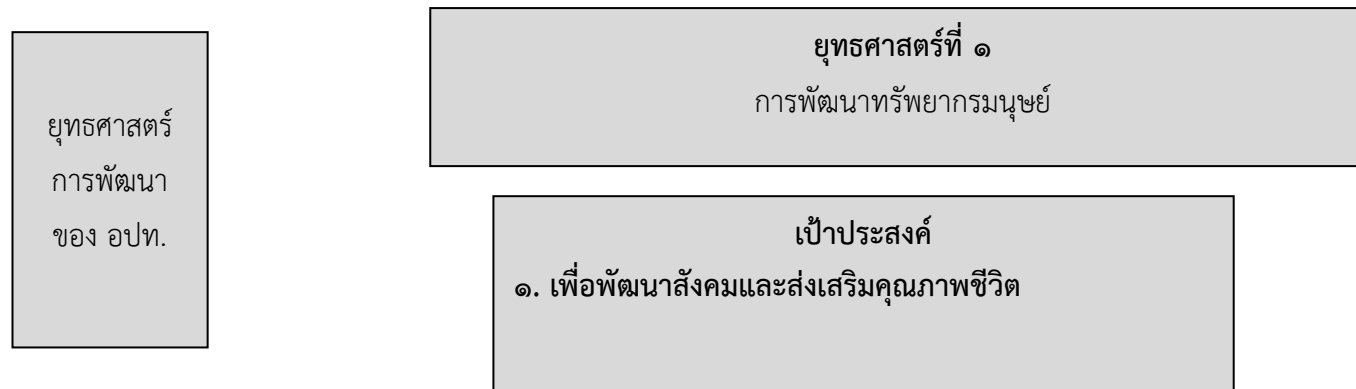
ยุทธศาสตร์ที่ 2
การพัฒนาและ
ส่งเสริมการ
ท่องเที่ยว

ยุทธศาสตร์ที่ 3
การพัฒนาการ
เกษตรและ
อุตสาหกรรม

ยุทธศาสตร์ที่ 4
การพัฒนาการปรับ
สมดุลและเพิ่ม
ประสิทธิภาพการ
บริหาร

ยุทธศาสตร์ที่ 6
เมืองน่าอยู่

ยุทธศาสตร์การพัฒนาของ อปท.



กลยุทธ์ที่ ๑ ส่งเสริมสนับสนุน คุณภาพชีวิตเด็ก สตรี ผู้สูงอายุ คนพิการและด้อยโอกาส

กลยุทธ์ที่ ๒ ส่งเสริมสนับสนุนด้านการกีฬาและนันทนาการ

กลยุทธ์ที่ ๓ ส่งเสริมสนับสนุนการจัดการศึกษาในทุกกระดับ พัฒนาบุคลากรด้านการศึกษา และพัฒนาศักยภาพด้านการศึกษา

กลยุทธ์ที่ ๔ การพัฒนาศักยภาพและปลูกจิตสำนึกเด็ก เยาวชน และประชาชนทั่วไป

แผนงาน

๑ แผนงานบริหารงานทั่วไป

๒. แผนงานสังคมสงเคราะห์

๓. แผนงานการศาสนา วัฒนธรรมและนันทนาการ

๔. แผนงานการศึกษา

๕. แผนงานงบกลาง

ยุทธศาสตร์การพัฒนาของ อปท.

ยุทธศาสตร์
การพัฒนา
ของ อปท.

ยุทธศาสตร์ที่ ๒
การพัฒนาและส่งเสริมการท่องเที่ยว

เป้าประสงค์
๑. พัฒนาวางแผน ส่งเสริมการท่องเที่ยวในพื้นที่
๒. อนุรักษ์วัฒนธรรมขนบธรรมเนียมประเพณี จรรโลงไว้ซึ่งศาสนา

กลยุทธ์ที่ ๑ บริหารจัดการศิลปะ วัฒนธรรมและภูมิปัญญาท้องถิ่น

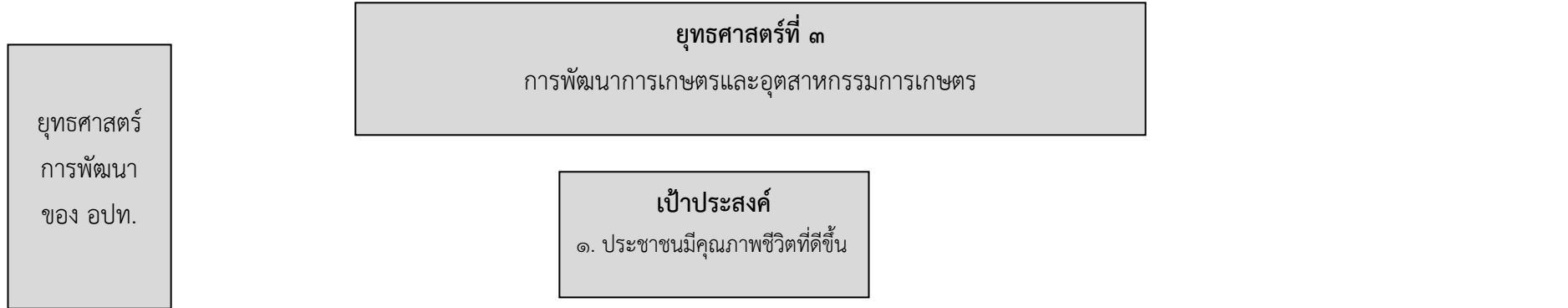
กลยุทธ์ที่ ๒ ส่งเสริมประเพณีท้องถิ่นและประชาสัมพันธ์การท่องเที่ยว

กลยุทธ์ที่ ๓ พัฒนาแหล่งท่องเที่ยวส่งเสริมการท่องเที่ยวเชิงอนุรักษ์และเชิงนิเวศ

แผนงาน

๑. แผนงานสร้างความเข้มแข็งของชุมชน
๒. แผนงานการศึกษา วัฒนธรรมและนันทนาการ
๓. แผนงานด้านการเกษตร

ยุทธศาสตร์การพัฒนาของ อปท.



กลยุทธ์ที่ ๑ ส่งเสริมการพัฒนาและดูแลรักษาแหล่งน้ำธรรมชาติเพื่อให้มีน้ำเพื่อการเกษตร และเพียงพอต่อการอุปโภค บริโภค

กลยุทธ์ที่ ๒ ส่งเสริมและสนับสนุนการผลิต การตลาด การลงทุน การพัฒนาอาชีพ สินค้าทางการเกษตรและวิสาหกิจชุมชน

แผนงาน

๑. แผนงานบริหารงานทั่วไป

๒. แผนงานด้านการเกษตร

ยุทธศาสตร์การพัฒนาของ อปท.

ยุทธศาสตร์
การพัฒนา
ของ อปท.

ยุทธศาสตร์ที่ ๔
การปรับสมดุลและเพิ่มประสิทธิภาพ การบริหารงานภาครัฐ

เป้าประสงค์

๑. เพิ่มประสิทธิภาพการบริหารจัดการ เพื่อให้บริการประชาชน
๒. สนับสนุนให้มีกระบวนการมีส่วนร่วมของชุมชน
๓. พัฒนาด้านการเมืองและการบริหาร

กลยุทธ์ที่ ๑ มุ่งพัฒนาระบบบริหารจัดการเพิ่มประสิทธิภาพการบริหารจัดการ โดยเสริมสร้างธรรมาภิบาลในการปฏิบัติราชการเพื่อให้บริการประชาชน

กลยุทธ์ที่ ๒ พัฒนาระบบฐานข้อมูลและพัฒนาบุคลากรภาครัฐเพื่อประสิทธิภาพการบริหารงานขององค์กรปกครองส่วนท้องถิ่น

แผนงาน

๑. แผนงานบริหารงานทั่วไป

ยุทธศาสตร์การพัฒนาของ อปท.

ยุทธศาสตร์
การพัฒนา
ของ อปท.

ยุทธศาสตร์ที่ ๕
เมืองน่าอยู่

เป้าประสงค์

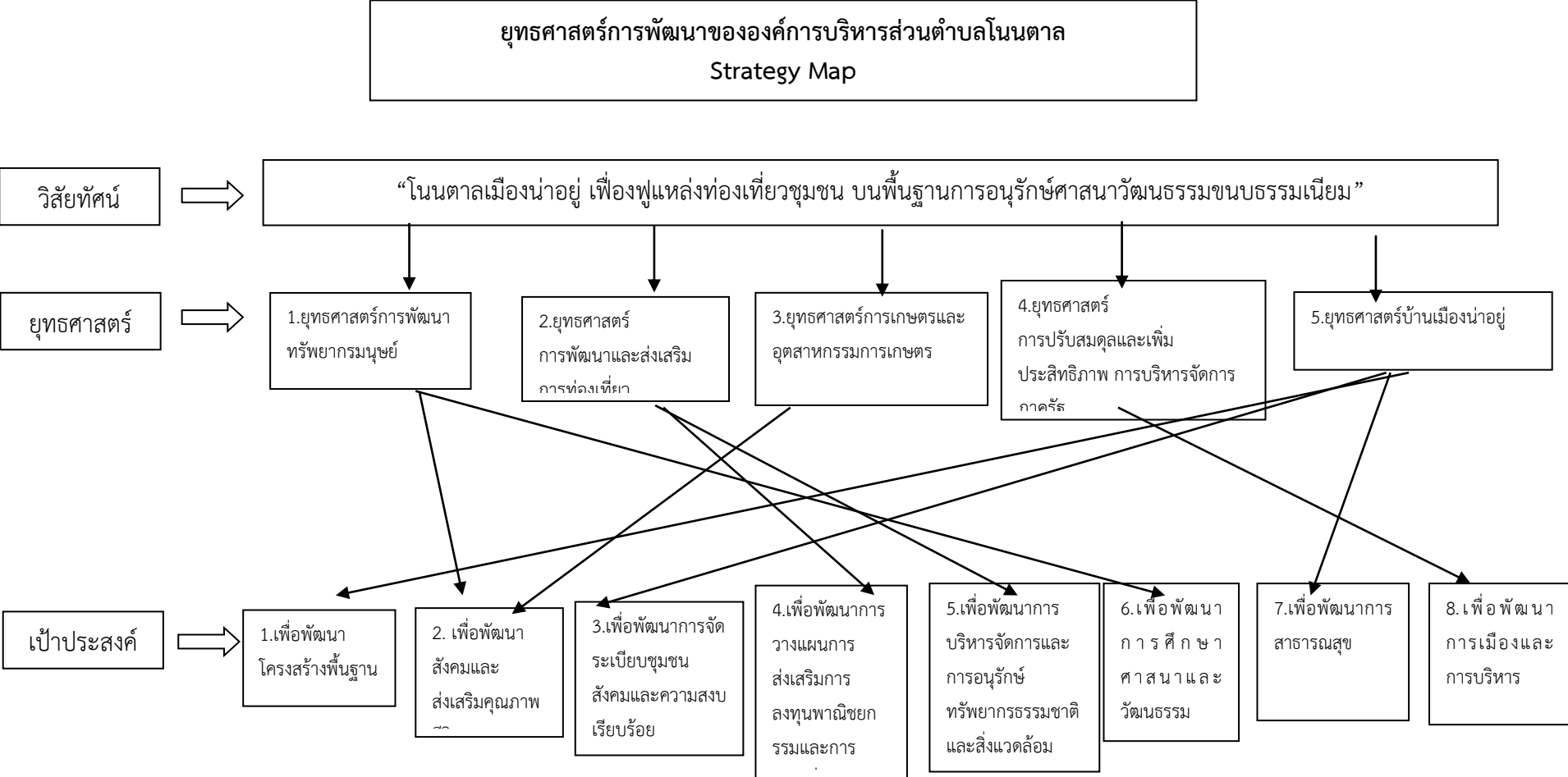
- พัฒนาโครงสร้างพื้นฐาน
- จัดระเบียบชุมชนสังคมและความสงบเรียบร้อย
- พัฒนางานด้านสาธารณสุข

- กลยุทธ์ที่ ๑ สนับสนุนการปรับปรุงและก่อสร้างถนน ทางระบายน้ำ สะพาน และโครงสร้างพื้นฐานที่จำเป็น
- กลยุทธ์ที่ ๒ การต่อสู้เพื่อเอาชนะยาเสพติด การบำบัดและฟื้นฟูยาเสพติด
- กลยุทธ์ที่ ๓ การป้องกันและรักษาโรคติดต่อและโรคไม่ติดต่อแก่ประชาชน รวมทั้งพัฒนาระบบการแพทย์ฉุกเฉิน
- กลยุทธ์ที่ ๔ พัฒนาและส่งเสริมจัดการขยะมูลฝอย น้ำเสียและมลพิษในชุมชน
- กลยุทธ์ที่ ๕ การพัฒนาหมู่บ้านให้เข้มแข็ง

แผนงาน

- แผนงานเคหะชุมชน
- แผนงานการรักษาความสงบภายใน
- แผนงานสาธารณสุข
- แผนงานสร้างความเข้มแข็งของชุมชน

๓.๔ แผนผังยุทธศาสตร์ (Strategic map)



ค่าเป้าหมาย

กลยุทธ์

แผนงาน

๑. เพื่อพัฒนาสังคมและส่งเสริมคุณภาพชีวิต

๑. ส่งเสริมสนับสนุนคุณภาพชีวิตเด็ก สตรีผู้สูงอายุ คนพิการและผู้ด้อยโอกาส
๒. ส่งเสริมสนับสนุนด้านการกีฬาและนันทนาการ
๓. ส่งเสริมสนับสนุนการจัดการศึกษาและพัฒนาศักยภาพด้านการศึกษา
๔. การพัฒนาศักยภาพและปลูกจิตสำนึกเด็กเยาวชนและประชาชนทั่วไป

๑. แผนงานบริหารงานทั่วไป
๒. แผนงานสังคมสงเคราะห์
๓. แผนงานการศึกษา วัฒนธรรม และนันทนาการ
๔. แผนงานการศึกษา
๕. แผนงานงบกลาง

๑. พัฒนาวางแผน ส่งเสริมการท่องเที่ยวในพื้นที่
๒. อนุรักษ์วัฒนธรรมขนบธรรมเนียมประเพณี จรรโลงไว้ซึ่งศาสนา

๑. บริหารจัดการศิลปะ วัฒนธรรมและภูมิปัญญาท้องถิ่น
๒. ส่งเสริมประเพณีท้องถิ่นและประชาสัมพันธ์การท่องเที่ยว
๓. พัฒนาแหล่งท่องเที่ยวส่งเสริมการท่องเที่ยวเชิงอนุรักษ์และเชิงนิเวศ

๑. แผนงานสร้างความเข้มแข็งของชุมชน
๒. แผนงานการศึกษา วัฒนธรรม และนันทนาการ
๓. แผนงานด้านการเกษตร

๑. ประชาชนมีคุณภาพชีวิตที่ดีขึ้น

๑. ส่งเสริมการพัฒนาและดูแลรักษาแหล่งน้ำธรรมชาติเพื่อให้มีน้ำการเกษตรและเพียงพอต่อการอุปโภค บริโภค
๒. ส่งเสริมและสนับสนุนการผลิต การตลาด การลงทุน การพัฒนาอาชีพสินค้าทางการเกษตรและวิสาหกิจชุมชน

๑. แผนงานบริหารงานทั่วไป
๒. แผนงานด้านการเกษตร

๑. เพิ่มประสิทธิภาพการบริหารจัดการเพื่อให้บริการประชาชน
๒. สนับสนุนให้มีกระบวนการมีส่วนร่วมของชุมชน
๓. พัฒนาด้านการเมืองและการบริหาร

๑. มุ่งพัฒนาระบบบริหารจัดการเพิ่มประสิทธิภาพการบริหารจัดการ โดยเสริมสร้างธรรมาภิบาลในการปฏิบัติราชการเพื่อให้บริการประชาชน
๒. พัฒนาระบบฐานข้อมูลและพัฒนาบุคลากรภาครัฐเพื่อเพิ่มประสิทธิภาพการบริหารงานขององค์กรปกครองส่วนท้องถิ่น

๑. แผนงานบริหารงานทั่วไป

๑. พัฒนาโครงสร้างพื้นฐาน
๒. จัดระเบียบชุมชนสังคมและความสงบเรียบร้อย
๓. พัฒนางานด้านสาธารณสุข

๑. สนับสนุนการปรับปรุงและก่อสร้างถนน ทางระบายน้ำ สะพาน และโครงสร้างพื้นฐานที่จำเป็น
๒. การต่อสู้เพื่อเอาชนะยาเสพติด การบำบัดและฟื้นฟูยาเสพติด
๓. การป้องกันและรักษาโรคติดต่อและโรคไม่ติดต่อแก่ประชาชน รวมทั้งพัฒนาระบบการแพทย์ฉุกเฉิน
๔. พัฒนาและส่งเสริมการจัดการขยะมูลฝอย น้ำเสียและมลพิษในชุมชน
๕. การพัฒนาหมู่บ้านให้เข้มแข็ง

๑. แผนงานเคหะชุมชน
๒. แผนงานการรักษาความสงบภายใน
๓. แผนงานสาธารณสุข
๔. แผนงานสร้างความเข้มแข็งของชุมชน

๓.๕ รายละเอียดยุทธศาสตร์

ความเชื่อมโยง กับ ยุทธศาสตร์ จังหวัด	ยุทธศาสตร์ อปท.ในเขต จังหวัด	ยุทธศาสตร์ อปท.	เป้าประสงค์	ตัวชี้วัดผลผลิต/โครงการ	ค่าเป้าหมาย				ความก้าวหน้า ของเป้าหมาย	กลยุทธ์	ผลผลิต/โครงการ	หน่วยงาน รับผิดชอบหลัก	หน่วย สนับสนุน
					๖๑	๖๒	๖๓	๖๔					
ยุทธศาสตร์ ที่ ๔	ยุทธศาสตร์ ที่ ๑	ยุทธศาสตร์ ที่ ๑ การพัฒนา ทรัพยากรมนุษย์	เพื่อพัฒนาสังคมและ ส่งเสริมคุณภาพชีวิต	ร้อยละความพึงพอใจของ ประชาชนที่ใช้บริการ	๕๐	๕๐	๕๐	๕๐	๒๐๐	กลยุทธ์ที่ ๑ ส่งเสริมสนับสนุน คุณภาพชีวิต เด็ก สตรี ผู้สูงอายุ คนพิการและด้อยโอกาส กลยุทธ์ที่ ๒ ส่งเสริมสนับสนุนด้านการกีฬา และนันทนาการ กลยุทธ์ที่ ๓ ส่งเสริมสนับสนุนการจัด การศึกษาในทุกกระดับ พัฒนาบุคลากรด้าน การศึกษา และพัฒนาศักยภาพด้านการศึกษา กลยุทธ์ที่ ๔ การพัฒนาศักยภาพและปลูก จิตสำนึกเด็ก เยาวชน และประชาชนทั่วไป	โครงการด้านการ พัฒนาสังคมและ ส่งเสริมคุณภาพชีวิต	สำนักปลัด	อบจ./กรม ส่งเสริมฯ/ พมจ.
ยุทธศาสตร์ ที่ ๒	ยุทธศาสตร์ ที่ ๒	ยุทธศาสตร์ ที่ ๒ การพัฒนาและ ส่งเสริมการ ท่องเที่ยว	๑. พัฒนาวางแผน ส่งเสริมการท่องเที่ยว ในพื้นที่ ๒. อนุรักษ์วัฒนธรรม ขนบธรรมเนียม ประเพณี จรรโลงไว้ซึ่ง ศาสนา	การเพิ่มขึ้นของนักท่องเที่ยว ภายในตำบล	๒๕	๒๕	๒๕	๒๕	๑๐๐	กลยุทธ์ที่ ๑ บริหารจัดการศิลปะ วัฒนธรรม และภูมิปัญญาท้องถิ่น กลยุทธ์ที่ ๒ ส่งเสริมประเพณีท้องถิ่นและ ประชาสัมพันธ์การท่องเที่ยว กลยุทธ์ที่ ๓ พัฒนาแหล่งท่องเที่ยวส่งเสริม การท่องเที่ยวเชิงอนุรักษ์และเชิงนิเวศ	โครงการด้านการ ส่งเสริมการอนุรักษ์ วัฒนธรรม และการ ส่งเสริมการท่องเที่ยว เชิงอนุรักษ์สิ่งแวดล้อม	สำนัก งานปลัด	กระทรวง วัฒนธรรม/ กระทรวง การ ท่องเที่ยว
ยุทธศาสตร์ ที่ ๓	ยุทธศาสตร์ ที่ ๓	ยุทธศาสตร์ ที่ ๓ การพัฒนาการ เกษตรและ อุตสาหกรรม การเกษตร	ประชาชนมีคุณภาพ ชีวิตที่ดีขึ้น	ร้อยละความพึงพอใจของ ประชาชนที่ใช้ประโยชน์	๑๓	๑๓	๑๓	๑๓	๕๒	กลยุทธ์ที่ ๑ ส่งเสริมการพัฒนาและดูแล รักษาแหล่งน้ำธรรมชาติเพื่อให้มีน้ำเพื่อ การเกษตร และเพียงพอต่อการอุปโภค บริโภค กลยุทธ์ที่ ๒ ส่งเสริมและสนับสนุนการผลิต การตลาด การลงทุน การพัฒนาอาชีพ สินค้า ทางการเกษตรและวิสาหกิจชุมชน	โครงการที่เกี่ยวกับ การเกษตรและแหล่ง น้ำ	สำนัก งานปลัด	เกษตร อำเภอ/ กรมชลฯ/ กรมทรัพย์ ฯ/อบจ.

๓.๕ รายละเอียดยุทธศาสตร์

ความเชื่อมโยงกับยุทธศาสตร์จังหวัด	ยุทธศาสตร์อปท.ในเขตจังหวัด	ยุทธศาสตร์อปท.	เป้าประสงค์	ตัวชี้วัดผลผลิต/โครงการ	ค่าเป้าหมาย				ความก้าวหน้าของเป้าหมาย	กลยุทธ์	ผลผลิต/โครงการ	หน่วยงานรับผิดชอบหลัก	หน่วยสนับสนุน
					๖๑	๖๒	๖๓	๖๔					
ยุทธศาสตร์ที่ ๔	ยุทธศาสตร์ที่ ๕	ยุทธศาสตร์ที่ ๔ การปรับสมดุลและเพิ่มประสิทธิภาพการบริหารจัดการภาครัฐ	๑. เพิ่มประสิทธิภาพการบริหารจัดการ เพื่อให้บริการประชาชน ๒. สนับสนุนให้มีกระบวนการมีส่วนร่วมของชุมชน ๓. พัฒนาด้านการเมืองและการบริหาร	ร้อยละความพึงพอใจของประชาชนที่ใช้บริการจากองค์การบริหารส่วนตำบลโนนตาล	๒๒	๒๒	๒๒	๒๒	๘๘	กลยุทธ์ที่ ๑ มุ่งพัฒนาระบบบริหารจัดการเพิ่มประสิทธิภาพการบริหารจัดการ โดยเสริมสร้างธรรมาภิบาลในการปฏิบัติราชการเพื่อให้บริการประชาชน กลยุทธ์ที่ ๒ พัฒนาระบบฐานข้อมูลและพัฒนาบุคลากรภาครัฐเพื่อประสิทธิภาพการบริหารงานขององค์กรปกครองส่วนท้องถิ่น	โครงการที่เพิ่มประสิทธิภาพในการทำงานขององค์กร	สำนักงานปลัด/กองคลัง/กองช่าง/กองการศึกษา	กรมส่งเสริมการปกครองท้องถิ่น
ยุทธศาสตร์ที่ ๔	ยุทธศาสตร์ที่ ๖	ยุทธศาสตร์ที่ ๕ เมืองน่าอยู่	๑. พัฒนาโครงสร้างพื้นฐาน ๒. จัดระเบียบชุมชนสังคมและความสงบเรียบร้อย ๓ พัฒนางานด้านสาธารณสุข	จำนวนโครงการที่ดำเนินการแล้วเสร็จมีคุณภาพ ไม่มีข้อร้องเรียน ร้อยละความพึงพอใจของประชาชนที่ใช้ประโยชน์	๗๙	๗๓	๖๗	๖๒	๒๘๑	กลยุทธ์ที่ ๑ สนับสนุนการปรับปรุงและก่อสร้างถนนทางระบายน้ำ สะพาน และโครงสร้างพื้นฐานที่จำเป็น กลยุทธ์ที่ ๒ การต่อสู้เพื่อเอาชนะยาเสพติด การบำบัดและฟื้นฟูยาเสพติด กลยุทธ์ที่ ๓ การป้องกันและรักษาโรคติดต่อและโรคไม่ติดต่อแก่ประชาชน รวมทั้งพัฒนาระบบการแพทย์ฉุกเฉิน กลยุทธ์ที่ ๔ พัฒนาและส่งเสริมจัดการขยะมูลฝอย น้ำเสียและมลพิษในชุมชน กลยุทธ์ที่ ๕ การพัฒนาหมู่บ้านให้เข้มแข็ง	โครงการด้านโครงสร้างพื้นฐาน โครงการที่เกี่ยวกับการรักษาความสงบภายในหมู่บ้าน โครงการที่สร้างความเข้มแข็งให้ประชาชน	สำนักงานปลัด/กองช่าง	กรมส่งเสริมฯ/กรมชล/อบจ./กระทรวงสาธารณสุข

ส่วนที่ ๓ การนำแผนพัฒนาท้องถิ่นไปสู่การปฏิบัติ

๑. ยุทธศาสตร์การพัฒนาและแผนงาน

ที่	ยุทธศาสตร์	ด้าน	แผนงาน	หน่วยงานรับผิดชอบหลัก	หน่วยงานสนับสนุน
๑	ยุทธศาสตร์การพัฒนาทรัพยากรมนุษย์	ด้านบริหารทั่วไป ด้านบริการชุมชนและสังคม ด้านการดำเนินการอื่นๆ	แผนงานบริหารงานทั่วไป แผนงานสังคมสงเคราะห์ แผนงานการศาสนา วัฒนธรรมและนันทนาการ แผนงานการศึกษา แผนงานงบกลาง	สำนักปลัด/ กองการศึกษา	พม.จ./กระทรวง การศึกษา/กระทรวง วัฒนธรรม
๒	ยุทธศาสตร์การพัฒนาและส่งเสริมการท่องเที่ยว	ด้านบริการชุมชนและสังคม ด้านการเศรษฐกิจ	แผนงานสร้างความเข้มแข็งของชุมชน แผนงานการศาสนา วัฒนธรรมและนันทนาการ แผนงานด้านการเกษตร	สำนักปลัด/ กองการศึกษา	กระทรวงการศึกษา/ กระทรวง วัฒนธรรม/ กระทรวงการ ท่องเที่ยว/กรม ส่งเสริมฯ
๓	ยุทธศาสตร์การพัฒนาการเกษตรและอุตสาหกรรม การเกษตร	ด้านบริหารทั่วไป ด้านเศรษฐกิจ	แผนงานบริหารงานทั่วไป แผนงานด้านการเกษตร	สำนักปลัด	กรมส่งเสริมฯ/กรม ชล/กรมทรัพย์/ อบจ./เกษตรอำเภอ
๔	ยุทธศาสตร์การปรับปรุงและเพิ่มประสิทธิภาพการ บริหารจัดการภาครัฐ	ด้านบริหารทั่วไป	แผนงานบริหารงานทั่วไป	สำนักปลัด/กองคลัง/ กองช่าง/กอง การศึกษา	กรมส่งเสริมการ ปกครองท้องถิ่น
๕	ยุทธศาสตร์การพัฒนาเมืองน่าอยู่	ด้านบริหารทั่วไป ด้านบริการชุมชนและสังคม	แผนงานการรักษาความสงบภายใน แผนงานเคหะและชุมชน แผนงานสาธารณสุข แผนงานสร้างความเข้มแข็งของชุมชน	สำนักปลัด/กองคลัง/ กองช่าง/กอง การศึกษา	กรมส่งเสริมการ ปกครองท้องถิ่น/ อบจ./โยธาธิการ/ กระทรวง สาธารณสุข/ปภ./กร มทรัพย์/กรมชลฯ

บัญชีสรุปโครงการพัฒนา
แผนพัฒนาท้องถิ่น (พ.ศ. ๒๕๖๑ - ๒๕๖๕)
องค์การบริหารส่วนตำบลโนนตาล

แบบ ผ.๑๑

ยุทธศาสตร์	ปี ๒๕๖๑		ปี ๒๕๖๒		ปี ๒๕๖๓		ปี ๒๕๖๔		ปี ๒๕๖๕		รวม ๕ ปี	
	จำนวนโครงการ	งบประมาณ	จำนวนโครงการ	งบประมาณ	จำนวนโครงการ	งบประมาณ	จำนวนโครงการ	งบประมาณ	จำนวนโครงการ	งบประมาณ	จำนวนโครงการ	งบประมาณ
การพัฒนาทรัพยากรมนุษย์												
๑.๑ แผนงานบริหารงานทั่วไป	๕	๓๗๐,๐๐๐	๕	๓๗๐,๐๐๐	๕	๓๗๐,๐๐๐	๕	๓๗๐,๐๐๐	๕	๓๗๐,๐๐๐	๒๕	๑,๘๕๐,๐๐๐
๑.๒ แผนงานสังคมสงเคราะห์	๑	๒๐๐,๐๐๐	๑	๒๐๐,๐๐๐	๑	๒๐๐,๐๐๐	๑	๒๐๐,๐๐๐	๑	๒๐๐,๐๐๐	๕	๑,๐๐๐,๐๐๐
๑.๓ แผนงานการศาสนา วัฒนธรรม และนันทนาการ	๑๐	๘๓๐,๐๐๐	๑๐	๘๓๐,๐๐๐	๑๐	๘๓๐,๐๐๐	๑๐	๘๓๐,๐๐๐	๑๐	๘๓๐,๐๐๐	๕๐	๔,๑๕๐,๐๐๐
๑.๔ แผนงานด้านการศึกษา	๒๙	๑๑,๓๓๕,๐๐๐	๒๙	๑๑,๓๓๕,๐๐๐	๒๙	๑๑,๓๓๕,๐๐๐	๒๙	๑๑,๓๓๕,๐๐๐	๒๙	๑๑,๓๓๕,๐๐๐	๑๔๕	๕๖,๖๗๕,๐๐๐
๑.๕ แผนงานงบกลาง	๘	๑๑,๙๔๘,๐๐๐	๘	๑๑,๙๔๘,๐๐๐	๘	๑๑,๙๔๘,๐๐๐	๘	๑๑,๙๔๘,๐๐๐	๘	๑๑,๙๔๘,๐๐๐	๔๐	๕๙,๗๔๐,๐๐๐
รวม	๕๓	๒๔,๖๘๓,๐๐๐	๕๓	๒๔,๖๘๓,๐๐๐	๕๓	๒๔,๖๘๓,๐๐๐	๕๓	๒๔,๖๘๓,๐๐๐	๕๓	๒๔,๖๘๓,๐๐๐	๒๖๕	๑๒๓,๔๑๕,๐๐๐

บัญชีสรุปโครงการพัฒนา
แผนพัฒนาท้องถิ่น (พ.ศ. ๒๕๖๑ - ๒๕๖๕)
องค์การบริหารส่วนตำบลโนนตาล

แบบ ผ.๐๑

ยุทธศาสตร์	ปี ๒๕๖๑		ปี ๒๕๖๒		ปี ๒๕๖๓		ปี ๒๕๖๔		ปี ๒๕๖๕		รวม ๕ ปี	
	จำนวนโครงการ	งบประมาณ	จำนวนโครงการ	งบประมาณ	จำนวนโครงการ	งบประมาณ	จำนวนโครงการ	งบประมาณ	จำนวนโครงการ	งบประมาณ	จำนวนโครงการ	งบประมาณ
การพัฒนาและส่งเสริมการท่องเที่ยว												
๑.๑ แผนงานสร้างความเข้มแข็งของชุมชน	๑๑	๑๑๖,๓๕๐,๐๐๐	๑๑	๑๑๖,๓๕๐,๐๐๐	๑๑	๑๑๖,๓๕๐,๐๐๐	๑๑	๑๑๖,๓๕๐,๐๐๐	๑๑	๑๑๖,๓๕๐,๐๐๐	๕๕	๕๘๑,๗๕๐,๐๐๐
๑.๒ แผนงานการศาสนา วัฒนธรรม และนันทนาการ	๑๖	๒,๒๗๐,๐๐๐	๑๖	๒,๒๗๐,๐๐๐	๑๖	๒,๒๗๐,๐๐๐	๑๖	๒,๒๗๐,๐๐๐	๑๖	๒,๒๗๐,๐๐๐	๘๐	๑๑,๓๕๐,๐๐๐
๑.๓ แผนงานด้านการเกษตร	๑	๒๕๐,๐๐๐	๑	๒๕๐,๐๐๐	๑	๒๕๐,๐๐๐	๑	๒๕๐,๐๐๐	๑	๒๕๐,๐๐๐	๕	๑,๒๕๐,๐๐๐
รวม	๒๘	๑๑๘,๘๗๐,๐๐๐	๒๘	๑๑๘,๘๗๐,๐๐๐	๒๘	๑๑๘,๘๗๐,๐๐๐	๒๘	๑๑๘,๘๗๐,๐๐๐	๒๘	๑๑๘,๘๗๐,๐๐๐	๑๔๐	๕๙๔,๓๕๐,๐๐๐

บัญชีสรุปโครงการพัฒนา
 แผนพัฒนาท้องถิ่นสี่ปี (พ.ศ. ๒๕๖๑ - ๒๕๖๕)
 องค์การบริหารส่วนตำบลโนนตาล

แบบ ผ.๐๑

ยุทธศาสตร์	ปี ๒๕๖๑		ปี ๒๕๖๒		ปี ๒๕๖๓		ปี ๒๕๖๔		ปี ๒๕๖๕		รวม ๕ ปี	
	จำนวนโครงการ	งบประมาณ	จำนวนโครงการ	งบประมาณ	จำนวนโครงการ	งบประมาณ	จำนวนโครงการ	งบประมาณ	จำนวนโครงการ	งบประมาณ	จำนวนโครงการ	งบประมาณ
การปรับปรุงและเพิ่มประสิทธิภาพ การบริหารจัดการภาครัฐ												
๑.๑ แผนงานบริหารงานทั่วไป	๖๘	๑๑,๐๕๐,๐๐๐	๖๘	๑๑,๐๕๐,๐๐๐	๗๐	๑๑,๒๖๐,๐๐๐	๗๐	๑๑,๒๖๐,๐๐๐	๖๘	๑๑,๐๕๐,๐๐๐	๓๔๔	๕๕,๖๗๐,๐๐๐
รวม	๖๘	๑๑,๐๕๐,๐๐๐	๖๘	๑๑,๐๕๐,๐๐๐	๗๐	๑๑,๒๖๐,๐๐๐	๗๐	๑๑,๒๖๐,๐๐๐	๖๘	๑๑,๐๕๐,๐๐๐	๓๔๔	๕๕,๖๗๐,๐๐๐

บัญชีสรุปโครงการพัฒนา
แผนพัฒนาท้องถิ่นสี่ปี (พ.ศ. ๒๕๖๑ - ๒๕๖๕)
องค์การบริหารส่วนตำบลโนนตาล

แบบ ผ.๐๑

ยุทธศาสตร์	ปี ๒๕๖๑		ปี ๒๕๖๒		ปี ๒๕๖๓		ปี ๒๕๖๔		ปี ๒๕๖๕		รวม ๕ ปี	
	จำนวนโครงการ	งบประมาณ	จำนวนโครงการ	งบประมาณ	จำนวนโครงการ	งบประมาณ	จำนวนโครงการ	งบประมาณ	จำนวนโครงการ	งบประมาณ	จำนวนโครงการ	งบประมาณ
การพัฒนาเมืองน่าอยู่												
๑.๑ แผนงานเคหะและชุมชน	๑๑๑	๑๖๒,๖๕๖,๐๐๐	๑๐๖	๒๒๗,๑๕๔,๐๐๐	๒๑๐	๔๑๓,๖๘๖,๖๐๐	๒๑๑	๔๑๓,๖๘๖,๖๐๐	๒๑๐	๔๑๖,๕๕๐,๖๐๐	๘๔๘	๑,๖๒๓,๗๓๖,๘๐๐
๑.๒ แผนงานการริ่ษาความสงบภายใน	๑๑	๓,๓๕๐,๐๐๐	๑๑	๓,๓๕๐,๐๐๐	๑๑	๓,๓๕๐,๐๐๐	๑๑	๓,๓๕๐,๐๐๐	๑๑	๓,๓๕๐,๐๐๐	๕๕	๑๖,๗๕๐,๐๐๐
๑.๓ แผนงานสาธารณสุข	๑๒	๑๐,๓๗๐,๐๐๐	๑๒	๑๐,๓๗๐,๐๐๐	๑๒	๑๐,๓๗๐,๐๐๐	๑๒	๑๐,๓๗๐,๐๐๐	๑๒	๑๐,๓๗๐,๐๐๐	๖๐	๕๑,๘๕๐,๐๐๐
๑.๔ แผนงานสร้างเสริมเข้มแข็งของชุมชน	๒๘	๙๖,๔๓๐,๐๐๐	๒๘	๙๖,๔๓๐,๐๐๐	๒๘	๙๖,๔๓๐,๐๐๐	๒๘	๙๖,๔๓๐,๐๐๐	๒๘	๙๖,๔๓๐,๐๐๐	๑๔๐	๔๘๒,๑๕๐,๐๐๐
รวม	๑๖๒	๒๗๒,๘๐๖,๐๐๐	๑๕๗	๓๓๗,๓๐๔,๐๐๐	๒๖๑	๕๒๓,๘๓๖,๖๐๐	๒๖๒	๕๒๓,๘๓๖,๖๐๐	๒๖๑	๕๒๖,๗๐๐,๖๐๐	๑,๑๐๓	๒,๒๔๔,๔๘๓,๘๐๐

รายละเอียดโครงการพัฒนา
แผนพัฒนาท้องถิ่น (พ.ศ.๒๕๖๑ -๒๕๖๕)
องค์การบริหารส่วนตำบลโนนตาล

แบบ ผ.๐๒

ยุทธศาสตร์จังหวัดที่ ๔ : การพัฒนาสังคมและคุณภาพชีวิตเพื่อสร้างความสุขอย่างยั่งยืน

- ยุทธศาสตร์การพัฒนาของ อปท.ในเขตจังหวัดที่ ๑ : การพัฒนาทรัพยากรมนุษย์

ยุทธศาสตร์ที่ ๑ การพัฒนาทรัพยากรมนุษย์

แผนงานบริหารงานทั่วไป

ที่	โครงการ/กิจกรรม	วัตถุประสงค์	เป้าหมาย (ผลผลิตของโครงการ)	งบประมาณและที่ผ่านมา					ตัวชี้วัด (KPI)	ผลที่คาดว่าจะได้รับ	หน่วยงานที่ รับผิดชอบ
				๒๕๖๑ (บาท)	๒๕๖๒ (บาท)	๒๕๖๓ (บาท)	๒๕๖๔ (บาท)	๒๕๖๕ (บาท)			
๑	โครงการฝึกอบรมส่งเสริม กลุ่มอาชีพประชาชน กลุ่ม ผู้ด้อยโอกาส ผู้ยากไร้ ผู้พิการ	เพื่อให้ประชาชน ผู้ด้อยโอกาส ผู้ยากไร้ ผู้พิการ มีองค์ความรู้ และทักษะวิชาชีพและ สามารถนำมาประกอบ อาชีพได้	ประชาชนทั่วไป กลุ่ม อาชีพฯ ผู้ด้อยโอกาส ผู้พิการ ผู้สูงอายุ ใน พื้นที่ จำนวน ๑๐๐ คน	๕๐,๐๐๐	๕๐,๐๐๐	๕๐,๐๐๐	๕๐,๐๐๐	๕๐,๐๐๐	จำนวนผู้เข้ารับการอบรม	ประชาชน ผู้ด้อยโอกาส ผู้ยากไร้ ผู้พิการ มีองค์ ความรู้และทักษะ วิชาชีพและสามารถ นำมาประกอบอาชีพได้	สำนักงานปลัด
๒	โครงการฝึกอบรมกลุ่มอาชีพ สตรี	เพื่อให้กลุ่มสตรีในพื้นที่ ตำบลโนนตาล มีทักษะ มีองค์ความรู้ใน สาขาวิชาต่างๆ	กลุ่มสตรีในพื้นที่ตำบล โนนตาล ๒๐๐ คน	๕๐,๐๐๐	๕๐,๐๐๐	๕๐,๐๐๐	๕๐,๐๐๐	๕๐,๐๐๐	จำนวนผู้เข้ารับการอบรม	กลุ่มสตรีในพื้นที่ตำบล โนนตาล มีทักษะ มีองค์ ความรู้ในสาขาวิชาต่างๆ และนำมาประกอบ อาชีพอิสระได้	สำนักงานปลัด
๓	สนับสนุนกิจกรรมอาสาสมัคร ดูแลผู้สูงอายุ ผู้พิการ ผู้ด้อย โอกาส	เพื่อส่งเสริมกิจกรรม ต่างๆของผู้สูงอายุ ผู้ พิการ ผู้ด้อยโอกาส	ผู้สูงอายุ ผู้พิการ ผู้ ด้อยโอกาส ในตำบล โนนตาล	๕๐,๐๐๐	๕๐,๐๐๐	๕๐,๐๐๐	๕๐,๐๐๐	๕๐,๐๐๐	ร้อยละของ ผู้สูงอายุ ผู้ พิการ ผู้ด้อยโอกาสที่เข้า ร่วมกิจกรรม	ผู้สูงอายุ ผู้พิการ ผู้ด้อยโอกาส ได้ แสดงออกในกิจกรรม ต่างๆ	สำนักงานปลัด
๔	โครงการปรับสภาพแวดล้อม ที่อยู่อาศัยให้แก่ผู้ด้อยโอกาส ผู้พิการ	เพื่อให้ผู้ด้อยโอกาสผู้ ยากไร้ได้รับการปรับ สภาพแวดล้อมที่ เหมาะสม	ผู้ยากไร้/ผู้ด้อยโอกาส ผู้พิการมีสภาพความ เป็นอยู่ที่ดี	๒๐๐,๐๐๐	๒๐๐,๐๐๐	๒๐๐,๐๐๐	๒๐๐,๐๐๐	๒๐๐,๐๐๐	จำนวนผู้ด้อยโอกาสผู้ พิการที่ได้รับการจาก หน่วยงานภาครัฐ	ผู้ด้อยโอกาสผู้ยากไร้ผู้ พิการมีสภาพความ เป็นอยู่ที่ดีขึ้น	สำนักงานปลัด
๕	โครงการอุดหนุนศูนย์พัฒนา ครอบครัวตำบล	เพื่อส่งเสริมความ เข้มแข็งของสถาบัน ครอบครัว	สถาบันครอบครัวใน พื้นที่	๒๐,๐๐๐	๒๐,๐๐๐	๒๐,๐๐๐	๒๐,๐๐๐	๒๐,๐๐๐	ร้อยละของสมาชิกใน ครัวเรือนที่เข้าร่วมกิจกรรม กับศูนย์พัฒนาครอบครัว	สถาบันครอบครัวมีความ เข้มแข็งปลอดภัยเสถียร	สำนักงานปลัด
รวม				๓๗๐,๐๐๐	๓๗๐,๐๐๐	๓๗๐,๐๐๐	๓๗๐,๐๐๐	๓๗๐,๐๐๐			

รายละเอียดโครงการพัฒนา
แผนพัฒนาท้องถิ่น (พ.ศ.๒๕๖๑ -๒๕๖๕)

แบบ ผ.๐๒

องค์การบริหารส่วนตำบลโนนตาล

ยุทธศาสตร์จังหวัดที่ ๔ : การพัฒนาสังคมและคุณภาพชีวิตเพื่อสร้างความสุขอย่างยั่งยืน

- ยุทธศาสตร์การพัฒนาของ อปท.ในเขตจังหวัดที่ ๑ : การพัฒนาทรัพยากรมนุษย์

ยุทธศาสตร์ที่ ๑ การพัฒนาทรัพยากรมนุษย์

แผนงานการศึกษา วัฒนธรรม และนันทนาการ

ที่	โครงการ/กิจกรรม	วัตถุประสงค์	เป้าหมาย (ผลผลิตของ โครงการ)	งบประมาณและที่ผ่านมา					ตัวชี้วัด (KPI)	ผลที่คาดว่าจะได้รับ	หน่วยงานที่ รับผิดชอบ
				๒๕๖๑ (บาท)	๒๕๖๒ (บาท)	๒๕๖๓ (บาท)	๒๕๖๔ (บาท)	๒๕๖๕ (บาท)			
๑	โครงการแข่งขันกีฬาสัมพันธ์ ขององค์กรปกครองส่วนท้องถิ่น "อบต.สัมพันธ์" ระดับจังหวัด และระดับอำเภอ	เพื่อส่งเสริมการกีฬา ท้องถิ่นระดับจังหวัด และระดับอำเภอ	ประชาชน ๑๕ หมู่บ้าน	๑๐๐,๐๐๐	๑๐๐,๐๐๐	๑๐๐,๐๐๐	๑๐๐,๐๐๐	๑๐๐,๐๐๐	ร้อยละของผู้เข้าร่วม กิจกรรม	เป็นการส่งเสริมการเล่น กีฬาท้องถิ่นระดับ จังหวัดและระดับอำเภอ	กองการศึกษา
๒	โครงการแข่งขันกีฬาประจำ ตำบล "โนนตาลเกมส์" ประจำปี	เพื่อส่งเสริมการกีฬา ท้องถิ่นระดับตำบล	ประชาชน ๑๕ หมู่บ้าน	๒๐๐,๐๐๐	๒๐๐,๐๐๐	๒๐๐,๐๐๐	๒๐๐,๐๐๐	๒๐๐,๐๐๐	ร้อยละของผู้เข้าร่วม กิจกรรม	ประชาชนและเยาวชน ห่างไกลยาเสพติด	กองการศึกษา
๓	โครงการจัดซื้ออุปกรณ์กีฬา ประจำหมู่บ้าน	เพื่อส่งเสริมการออก กำลังกายและการกีฬา ของชุมชน	หมู่ที่ ๑-๑๕	๗๐,๐๐๐	๗๐,๐๐๐	๗๐,๐๐๐	๗๐,๐๐๐	๗๐,๐๐๐	ร้อยละของผู้มาใช้ อุปกรณ์	เด็กเยาวชนและ ประชาชนมีอุปกรณ์เล่น กีฬาหมู่บ้าน	กองการศึกษา
๔	กองทุนกีฬาประจำตำบลโนน ตาล	เพื่อส่งเสริมการกีฬาใน ทุกระดับ	กองทุนกีฬาตำบล	๑๐๐,๐๐๐	๑๐๐,๐๐๐	๑๐๐,๐๐๐	๑๐๐,๐๐๐	๑๐๐,๐๐๐	ร้อยละของนักกีฬาที่ ได้รับการสนับสนุน ส่งเสริมกิจกรรมต่างๆ	นักกีฬาได้รับการส่งเสริม	กองการศึกษา
๕	โครงการแข่งขันกีฬาสีภายใน สถานศึกษา	เพื่อให้เด็กนักเรียน เยาวชนได้ออกกำลังกาย และสนใจในการเล่นกีฬา	นักเรียน เยาวชน	๓๐,๐๐๐	๓๐,๐๐๐	๓๐,๐๐๐	๓๐,๐๐๐	๓๐,๐๐๐	ร้อยละของนักเรียนที่ ได้รับการสนับสนุน ส่งเสริมกิจกรรมต่างๆ	เด็กนักเรียนได้ออก กำลังกายและสนใจใน การเล่นกีฬา	กองการศึกษา
๖	โครงการส่งเสริมสนับสนุนการ ส่งนักกีฬาร่วมแข่งขันกีฬา	เพื่อส่งเสริมการกีฬาใน ทุกระดับ	นักกีฬาที่เป็น ตัวแทน	๑๐๐,๐๐๐	๑๐๐,๐๐๐	๑๐๐,๐๐๐	๑๐๐,๐๐๐	๑๐๐,๐๐๐	ร้อยละของนักกีฬาที่ได้ เข้ารับการแข่งขัน	นักกีฬาได้รับการส่งเสริม	กองการศึกษา
๗	โครงการสนับสนุนการแข่งขัน กีฬา	เพื่อให้เด็กเยาวชนได้ใช้ เวลาว่างให้เป็น ประโยชน์ และมีสุขภาพ ร่างกายที่แข็งแรงสมบูรณ์	เด็ก เยาวชน ประชาชน หมู่บ้าน ๑-๑๕	๕๐,๐๐๐	๕๐,๐๐๐	๕๐,๐๐๐	๕๐,๐๐๐	๕๐,๐๐๐	ร้อยละของนักกีฬาที่ เข้าร่วมกิจกรรม	เด็กเยาวชนใช้เวลาว่าง ให้เป็นประโยชน์และมี สุขภาพร่างกายแข็งแรง	กองการศึกษา

ที่	โครงการ/กิจกรรม	วัตถุประสงค์	เป้าหมาย (ผลผลิตของ โครงการ)	งบประมาณและที่ผ่านมา					ตัวชี้วัด (KPI)	ผลที่คาดว่าจะได้รับ	หน่วยงานที่ รับผิดชอบ
				๒๕๖๑ (บาท)	๒๕๖๒ (บาท)	๒๕๖๓ (บาท)	๒๕๖๔ (บาท)	๒๕๖๕ (บาท)			
๘	โครงการฝึกอบรมทักษะกีฬา ชั้นสูง	เพื่อส่งเสริมให้เด็ก นักเรียน เยาวชนได้ออก กำลังกายและสนใจใน การกีฬา	เด็ก เยาวชน ประชาชน	๑๐๐,๐๐๐	๑๐๐,๐๐๐	๑๐๐,๐๐๐	๑๐๐,๐๐๐	๑๐๐,๐๐๐	ร้อยละของนักกีฬาที่ เข้าร่วมกิจกรรม	เด็ก เยาวชน ประชาชน ได้ออกกำลังกายและ สนใจด้านกีฬาเพิ่มมากขึ้น	กองการศึกษา
๙	โครงการฝึกอบรมจริยธรรมและ วัฒนธรรม แก่เด็กและประชาชน	เพื่อส่งเสริมคุณภาพ ชีวิตที่ดีในด้านศาสนา และวัฒนธรรมของเด็ก และประชาชน	ทุกหมู่บ้าน	๓๐,๐๐๐	๓๐,๐๐๐	๓๐,๐๐๐	๓๐,๐๐๐	๓๐,๐๐๐	ร้อยละของเด็ก นักเรียนที่ได้รับการ สนับสนุน	เด็ก ประชาชน ได้นำ จริยธรรม และ วัฒนธรรมอันดีมาใช้ใน ชีวิตประจำวัน	กองการศึกษา/ โรงเรียน
๑๐	โครงการจัดกิจกรรมของสภา วัฒนธรรมตำบล	เพื่อส่งเสริมกิจกรรมของ เด็ก นักเรียนและ ประชาชนในด้าน วัฒนธรรม	สภาวัฒนธรรม ตำบลโนนตาล	๕๐,๐๐๐	๕๐,๐๐๐	๕๐,๐๐๐	๕๐,๐๐๐	๕๐,๐๐๐	ร้อยละของเด็ก นักเรียนที่เข้าร่วม กิจกรรม	เด็ก นักเรียน ได้เข้าร่วม ทำกิจกรรมด้านต่างๆ ของสภาวัฒนธรรม	กองการศึกษา/ โรงเรียน
			รวม	๘๓๐,๐๐๐	๘๓๐,๐๐๐	๘๓๐,๐๐๐	๘๓๐,๐๐๐	๘๓๐,๐๐๐			

รายละเอียดโครงการพัฒนา
แผนพัฒนาท้องถิ่น (พ.ศ.๒๕๖๑ -๒๕๖๕)

แบบ ผ.๐๒

องค์การบริหารส่วนตำบลโนนตาล

ยุทธศาสตร์จังหวัดที่ ๔ : การพัฒนาสังคมและคุณภาพชีวิตเพื่อสร้างความสุขอย่างยั่งยืน

- ยุทธศาสตร์การพัฒนาของ อปท.ในเขตจังหวัดที่ ๑ : การพัฒนาทรัพยากรมนุษย์

ยุทธศาสตร์ที่ ๑ การพัฒนาทรัพยากรมนุษย์

แผนงานการศึกษา

ที่	โครงการ/กิจกรรม	วัตถุประสงค์	เป้าหมาย (ผลผลิตของ โครงการ)	งบประมาณและที่ผ่านมา					ตัวชี้วัด (KPI)	ผลที่คาดว่าจะได้รับ	หน่วยงานที่ รับผิดชอบ
				๒๕๖๑ (บาท)	๒๕๖๒ (บาท)	๒๕๖๓ (บาท)	๒๕๖๔ (บาท)	๒๕๖๕ (บาท)			
๑	โครงการอาหารกลางวันของ ศูนย์พัฒนาเด็กเล็กและ โรงเรียนในพื้นที่	เพื่อให้เด็กที่ศูนย์ฯและ โรงเรียน ได้ รับประทานอาหารเช้า ทุกคน ทุกวัน	๕ ศูนย์พัฒนาเด็กเล็ก และ ๕ โรงเรียนใน พื้นที่	๓,๘๐๐,๐๐๐	๓,๘๐๐,๐๐๐	๓,๘๐๐,๐๐๐	๓,๘๐๐,๐๐๐	๓,๘๐๐,๐๐๐	ร้อยละ๑๐๐ของศูนย์ พัฒนาเด็กเล็กและ โรงเรียนที่ได้รับการ สนับสนุน	เด็กที่ศูนย์ฯและ โรงเรียนได้ รับประทานอาหารเช้า ได้ทุกคน ทุกวัน	กองการศึกษา/ กรมส่งเสริมฯ
๒	โครงการจัดซื้ออาหารเสริม (นม) ศูนย์พัฒนาเด็กเล็กและ โรงเรียน สังกัด สพฐ.	เพื่อให้เด็กได้รับอาหาร เสริม (นม)ทุกคน	ศูนย์พัฒนาเด็กเล็ก และโรงเรียนในพื้นที่	๑,๒๐๐,๐๐๐	๑,๒๐๐,๐๐๐	๑,๒๐๐,๐๐๐	๑,๒๐๐,๐๐๐	๑,๒๐๐,๐๐๐	ร้อยละ๑๐๐ของศูนย์ พัฒนาเด็กเล็กและ โรงเรียนที่ได้รับการ สนับสนุน	เด็กที่ศูนย์ฯและ โรงเรียนได้รับ อาหารเสริม (นม) ทุกคน ทุกวัน	กองการศึกษา/ กรมส่งเสริมฯ
๓	จัดหาวัสดุการศึกษาและสื่อ วัสดุการเรียนการสอน ของ ศูนย์พัฒนาเด็กเล็ก สังกัด อปท.	เพื่อให้ศูนย์ฯมีสื่อการ เรียนที่เหมาะสมและมี คุณภาพ	ศูนย์พัฒนาเด็กเล็ก ตำบลโนนตาล	๑,๕๐๐,๐๐๐	๑,๕๐๐,๐๐๐	๑,๕๐๐,๐๐๐	๑,๕๐๐,๐๐๐	๑,๕๐๐,๐๐๐	จำนวนเด็กนักเรียนที่ ได้รับการสนับสนุน	เด็กได้รับการ พัฒนาการด้าน คุณภาพด้าน การศึกษา	กองการศึกษา/ กรมส่งเสริมฯ
๔	ปรับปรุงภูมิทัศน์และ สิ่งแวดล้อมศูนย์พัฒนาเด็กเล็ก	เพื่อเพิ่มบรรยากาศใน การเรียนการสอนที่ดี ขึ้นและเหมาะสม	ศูนย์พัฒนาเด็กเล็ก โรงเรียนในพื้นที่	๑๐๐,๐๐๐	๑๐๐,๐๐๐	๑๐๐,๐๐๐	๑๐๐,๐๐๐	๑๐๐,๐๐๐	จำนวนศูนย์ที่ได้รับการ ปรับปรุง	เพิ่มบรรยากาศใน การเรียนการสอนที่ ดีขึ้น	กองศึกษา/ โรงเรียนในพื้นที่
๕	โครงการก่อสร้างศูนย์พัฒนา เด็กเล็ก	เพื่อกระจายบริการ การพัฒนาเด็กเล็กไปสู่ ชุมชนอย่างทั่วถึง	ศูนย์พัฒนาเด็กเล็ก ในพื้นที่ ทั้ง ๓ แห่ง บ้านคำฮาก บ้านโพ บ้านนาผักปอด	๓,๐๐๐,๐๐๐	๓,๐๐๐,๐๐๐	๓,๐๐๐,๐๐๐	๓,๐๐๐,๐๐๐	๓,๐๐๐,๐๐๐	จำนวนในการก่อสร้าง ศูนย์พัฒนาเด็กเล็ก	มีศูนย์พัฒนาเด็ก เล็กที่มั่นคง ปลอดภัย	กองช่าง/กรม ส่งเสริมฯ
๖	จัดซื้อครุภัณฑ์คอมพิวเตอร์/ สื่อการเรียนการสอนสำหรับ ศูนย์พัฒนาเด็กเล็ก	เพื่อส่งเสริม ประสบการณ์การ เรียนรู้ให้กับเด็กเล็ก	ศูนย์พัฒนาเด็กเล็ก ในพื้นที่	๑๐๐,๐๐๐	๑๐๐,๐๐๐	๑๐๐,๐๐๐	๑๐๐,๐๐๐	๑๐๐,๐๐๐	จำนวนครุภัณฑ์ที่จัดซื้อ	เด็กเล็กมีพัฒนาการ เหมาะสมตามวัย	กองการศึกษา

รายละเอียดโครงการพัฒนา
แผนพัฒนาท้องถิ่น (พ.ศ.๒๕๖๑ -๒๕๖๕)

แบบ ผ.๑๒

องค์การบริหารส่วนตำบลโนนตาล

ยุทธศาสตร์จังหวัดที่ ๔ : การพัฒนาสังคมและคุณภาพชีวิตเพื่อสร้างความสุขอย่างยั่งยืน

- ยุทธศาสตร์การพัฒนาของ อปท.ในเขตจังหวัดที่ ๑ : การพัฒนาทรัพยากรมนุษย์

ยุทธศาสตร์ที่ ๑ การพัฒนาทรัพยากรมนุษย์

แผนงานการศึกษา

ที่	โครงการ/กิจกรรม	วัตถุประสงค์	เป้าหมาย (ผลผลิตของ โครงการ)	งบประมาณและที่ผ่านมา					ตัวชี้วัด (KPI)	ผลที่คาดว่าจะได้รับ	หน่วยงานที่ รับผิดชอบ
				๒๕๖๑ (บาท)	๒๕๖๒ (บาท)	๒๕๖๓ (บาท)	๒๕๖๔ (บาท)	๒๕๖๕ (บาท)			
๗	โครงการสนับสนุนโรงเรียน ในการดำเนินการพัฒนาการเรียนการสอน	เพื่อให้การบริหาร และการจัดการศึกษา เป็นไปอย่างมีระบบ บนพื้นฐานการมีส่วนร่วม	โรงเรียนในพื้นที่ ๕ แห่ง และศูนย์พัฒนา เด็กเล็ก ๕ แห่ง	๑๕๐,๐๐๐	๑๕๐,๐๐๐	๑๕๐,๐๐๐	๑๕๐,๐๐๐	๑๕๐,๐๐๐	จำนวนโรงเรียนที่ได้รับการส่งเสริม	ระบบการบริหาร และจัดการศึกษา เป็นไปตาม มาตรฐานการศึกษา	กองการศึกษา
๘	โครงการพัฒนาวิชาการ	เพื่อปรับปรุงหลักสูตร ของศูนย์ฯพัฒนาเด็ก เล็กให้เหมาะสม	ศูนย์พัฒนาเด็กเล็ก ในพื้นที่	๖,๐๐๐	๖,๐๐๐	๖,๐๐๐	๖,๐๐๐	๖,๐๐๐	จำนวนศูนย์ที่ได้รับการปรับปรุง	ศูนย์พัฒนาเด็กเล็ก มีหลักสูตรที่ดีมี มาตรฐานและ เหมาะสมกับบริบท ของชุมชน	กองการศึกษา
๙	โครงการจัดงานวันเด็ก ประจำปี	เพื่อให้เด็กเล็ก เยาวชน ได้เข้าร่วมกิจกรรมวัน เด็ก	เด็กและเยาวชน ใน พื้นที่ตำบลโนนตาล ทุกคน	๑๕๐,๐๐๐	๑๕๐,๐๐๐	๑๕๐,๐๐๐	๑๕๐,๐๐๐	๑๕๐,๐๐๐	ร้อยละของเด็ก นักเรียนที่ เข้าร่วมกิจกรรม	เด็ก เยาวชนได้เข้า ร่วมกิจกรรมวันเด็ก	กองการศึกษา
๑๐	โครงการเยี่ยมบ้านนักเรียน	เพื่อทราบข้อมูล พื้นฐานของเด็กที่จะ นำมาช่วยส่งเสริมและ สนับสนุนพัฒนาการ ด้านต่างๆ	ศูนย์พัฒนาเด็กเล็ก ในพื้นที่	๖,๐๐๐	๖,๐๐๐	๖,๐๐๐	๖,๐๐๐	๖,๐๐๐	ร้อยละของเด็กเล็กเด็ก นักเรียนที่ได้เยี่ยมบ้าน	ได้ทราบข้อมูลเด็ก และให้การส่งเสริม การพัฒนาเด็กได้ เหมาะสม	กองการศึกษา
๑๑	โครงการก่อสร้างสนามเด็ก เล่นในศูนย์พัฒนาเด็กเล็ก	เพื่อให้มีสนามเล่น สำหรับเด็ก	ศูนย์พัฒนาเด็กเล็ก ในพื้นที่	๒๕๐,๐๐๐	๒๕๐,๐๐๐	๒๕๐,๐๐๐	๒๕๐,๐๐๐	๒๕๐,๐๐๐	จำนวนของศูนย์พัฒนาเด็ก เล็กที่ก่อสร้าง	มีสนามเด็กเล่นเพื่อ ออกกำลังกาย	กองการศึกษา
๑๒	โครงการส่งเสริมสนับสนุน อินเทอร์เน็ตเพื่อการเรียนรู้	เพื่อใช้ในการสืบค้น ข้อมูลต่างๆ	ศูนย์พัฒนาเด็กเล็ก ทั้ง ๕ ศูนย์	๑๐,๐๐๐	๑๐,๐๐๐	๑๐,๐๐๐	๑๐,๐๐๐	๑๐,๐๐๐	จำนวนของศูนย์พัฒนาเด็ก เล็กที่ติดตั้ง	เด็กเล็กได้เรียนรู้ การใช้อินเทอร์เน็ต และสืบค้นข้อมูล	กองการศึกษา
๑๓	โครงการเสริมทักษะและ พัฒนาเด็กปฐมวัย	เพื่อให้เด็กนักเรียนได้ฝึก ทักษะในด้านส่งเสริม พัฒนาการ	ศูนย์พัฒนาฯ และ เด็กนักเรียน ๕ โรงเรียน	๑๐๐,๐๐๐	๑๐๐,๐๐๐	๑๐๐,๐๐๐	๑๐๐,๐๐๐	๑๐๐,๐๐๐	ร้อยละของนักเรียนที่เข้า ร่วมกิจกรรม	เด็กมีพัฒนาการที่ดี	กองการศึกษา

รายละเอียดโครงการพัฒนา
แผนพัฒนาท้องถิ่น (พ.ศ.๒๕๖๑ -๒๕๖๕)

แบบ ผ.๐๒

องค์การบริหารส่วนตำบลโนนตาล

ยุทธศาสตร์จังหวัดที่ ๔ : การพัฒนาสังคมและคุณภาพชีวิตเพื่อสร้างความสุขอย่างยั่งยืน

- ยุทธศาสตร์การพัฒนาของ อปท.ในเขตจังหวัดที่ ๑ : การพัฒนาทรัพยากรมนุษย์

ยุทธศาสตร์ที่ ๑ การพัฒนาทรัพยากรมนุษย์

แผนงานการศึกษา

ที่	โครงการ/กิจกรรม	วัตถุประสงค์	เป้าหมาย (ผลผลิตของ โครงการ)	งบประมาณและที่ผ่านมา					ตัวชี้วัด (KPI)	ผลที่คาดว่าจะได้รับ	หน่วยงานที่ รับผิดชอบ
				๒๕๖๑ (บาท)	๒๕๖๒ (บาท)	๒๕๖๓ (บาท)	๒๕๖๔ (บาท)	๒๕๖๕ (บาท)			
๑๔	โครงการกิจกรรมการศึกษา และกิจกรรมทางวิชาการ	เพื่อให้นักเรียนได้ฝึก ทักษะในด้านส่งเสริม พัฒนาการ	ศูนย์พัฒนาและ โรงเรียน	๑๐๐,๐๐๐	๑๐๐,๐๐๐	๑๐๐,๐๐๐	๑๐๐,๐๐๐	๑๐๐,๐๐๐	ร้อยละของนักเรียนที่เข้า ร่วมกิจกรรม	นักเรียนได้มี พัฒนาการทางการ เรียนและ พัฒนาการร่างกายที่ เหมาะสม	กองการศึกษา
๑๕	โครงการทัศนศึกษา/ศึกษาดู งาน	เพื่อเพิ่มประสบการณ์ ของเด็กให้เกิดการ เรียนรู้จาก ประสบการณ์จริง	ศูนย์พัฒนาเด็กเล็ก ๕ ศูนย์	๒๕,๐๐๐	๒๕,๐๐๐	๒๕,๐๐๐	๒๕,๐๐๐	๒๕,๐๐๐	ร้อยละของผู้ที่เข้าร่วม กิจกรรม	เด็กเล็กได้รับ ประสบการณ์ตรง เกิดการเรียนรู้และ มีทักษะที่จะต้อง นำไปใช้ใน ชีวิตประจำวัน	กองการศึกษา
๑๖	โครงการฝึกอบรม/กิจกรรม ศึกษาระบบนิเวศน์	เพื่อให้เด็กเยาวชนได้ ตระหนักถึงคุณค่าของ ทรัพยากรธรรมชาติ และสิ่งแวดล้อม	ศูนย์พัฒนาเด็กเล็ก ๕ ศูนย์	๑๐,๐๐๐	๑๐,๐๐๐	๑๐,๐๐๐	๑๐,๐๐๐	๑๐,๐๐๐	ร้อยละของผู้ที่เข้าร่วม กิจกรรม	เด็กเล็กได้รับ ประสบการณ์ตรง ในการเรียนรู้ทักษะ ที่จะต้องนำไปใช้ ชีวิตประจำวัน	กองการศึกษา
๑๗	โครงการจิตอาสาพัฒนา โรงเรียน	เพื่อสร้างจิตสาธารณะ หรืออาสาให้แก่ นักเรียนและฝึก กิจกรรมการพัฒนา อย่างต่อเนื่อง	นักเรียน /ปฐมวัย/ ประถมศึกษา	๒๐,๐๐๐	๒๐,๐๐๐	๒๐,๐๐๐	๒๐,๐๐๐	๒๐,๐๐๐	จำนวนผู้เข้าร่วมกิจกรรม	นักเรียนมีพฤติกรรม เป็นจิตสาธารณะมี พื้นฐานในการอยู่ ร่วมกับสังคมอย่าง เป็นสุข	กองการศึกษา/ โรงเรียน
๑๘	โครงการป้องกันสารเสพติด ในสถานศึกษา	เพื่อต่อต้านและ ป้องกันสารเสพติดใน สถานศึกษา	นักเรียนในพื้นที่	๒๐,๐๐๐	๒๐,๐๐๐	๒๐,๐๐๐	๒๐,๐๐๐	๒๐,๐๐๐	ร้อยละของนักเรียนที่ได้ ความรู้ของสารเสพติดใน สถานศึกษา	โรงเรียนปลอดสาร เสพติด	กองการศึกษา/ โรงเรียน

รายละเอียดโครงการพัฒนา
แผนพัฒนาท้องถิ่น (พ.ศ.๒๕๖๑ -๒๕๖๕)

แบบ ผ.๑๒

องค์การบริหารส่วนตำบลโนนตาล

ยุทธศาสตร์จังหวัดที่ ๔ : การพัฒนาสังคมและคุณภาพชีวิตเพื่อสร้างความสุขอย่างยั่งยืน

- ยุทธศาสตร์การพัฒนาของ อปท.ในเขตจังหวัดที่ ๑ : การพัฒนาทรัพยากรมนุษย์

ยุทธศาสตร์ที่ ๑ การพัฒนาทรัพยากรมนุษย์

แผนงานการศึกษา

ที่	โครงการ/กิจกรรม	วัตถุประสงค์	เป้าหมาย (ผลผลิตของ โครงการ)	งบประมาณและที่ผ่านมา					ตัวชี้วัด (KPI)	ผลที่คาดว่าจะได้รับ	หน่วยงานที่ รับผิดชอบ
				๒๕๖๑ (บาท)	๒๕๖๒ (บาท)	๒๕๖๓ (บาท)	๒๕๖๔ (บาท)	๒๕๖๕ (บาท)			
๑๙	โครงการธนาคารขยะรีไซเคิล	เพื่อให้นักเรียนมีความรู้ความเข้าใจและแยกประเภทขยะรีไซเคิลได้อย่างถูกวิธี	นักเรียน ปฐมวัย ประถมศึกษา	๑๐๐,๐๐๐	๑๐๐,๐๐๐	๑๐๐,๐๐๐	๑๐๐,๐๐๐	๑๐๐,๐๐๐	ร้อยละของผู้เข้าร่วมกิจกรรม	นักเรียน มีแนวคิดที่ดีต่อการคัดแยกขยะมูลฝอย	กองการศึกษา/ โรงเรียน
๒๐	โครงการส่งเสริมเยาวชนดนตรีพื้นเมือง	เพื่อเป็นการส่งเสริมและอนุรักษ์ดนตรีพื้นเมือง	ทุกหมู่บ้าน	๕๐,๐๐๐	๕๐,๐๐๐	๕๐,๐๐๐	๕๐,๐๐๐	๕๐,๐๐๐	จำนวนเด็กนักเรียนที่ได้รับการสนับสนุน	ได้ส่งเสริมและอนุรักษ์ดนตรีพื้นเมือง	กองการศึกษา/ โรงเรียน
๒๑	โครงการยิ้มสวย ฟันใส	เพื่อส่งเสริมให้เด็กมีฟันที่สะอาดและรักษาสุขภาพฟันในช่องปาก	ศูนย์เด็กเล็ก โรงเรียนในพื้นที่	๖,๐๐๐	๖,๐๐๐	๖,๐๐๐	๖,๐๐๐	๖,๐๐๐	ร้อยละของเด็กที่มีสุขภาพฟันและช่องปากที่ดี	เด็ก นักเรียน มีสุขภาพฟันและช่องปากที่ดี	กองการศึกษา/ โรงเรียน
๒๒	โครงการส่งเสริมสุขภาพการเรียนรู้พิษณุพนไพรในท้องถิ่น	เพื่อให้เด็กนักเรียนมีแหล่งเรียนรู้ด้านสมุนไพร	ศูนย์เด็กเล็ก โรงเรียนในพื้นที่	๑๐,๐๐๐	๑๐,๐๐๐	๑๐,๐๐๐	๑๐,๐๐๐	๑๐,๐๐๐	จำนวนเด็กที่เข้าร่วมกิจกรรม	นักเรียนมีความรู้ด้านสมุนไพรไทย	กองการศึกษา/ โรงเรียน
๒๓	โครงการส่งเสริมการกินผักในศูนย์พัฒนาเด็กเล็ก	เพื่อส่งเสริมให้เด็กเล็กรักการกินผักเพื่อบำรุงสุขภาพทำให้สุขภาพแข็งแรง	ศูนย์เด็กเล็ก โรงเรียนในพื้นที่	๒,๐๐๐	๒,๐๐๐	๒,๐๐๐	๒,๐๐๐	๒,๐๐๐	จำนวนที่เด็กที่เข้าร่วมกิจกรรม	เด็กรักในการกินผักเพื่อสุขภาพแข็งแรง	กองการศึกษา/ โรงเรียน
๒๔	โครงการปรับปรุง/ซ่อมแซมห้องปฏิบัติการกองการศึกษา	เพื่อขยายพื้นที่ห้องปฏิบัติการเพื่อรองรับการทำงานอย่างมีประสิทธิภาพ	กว้าง ๕ *ยาว๓เมตร จำนวน ๑ ห้อง	๑๐๐,๐๐๐	๑๐๐,๐๐๐	๑๐๐,๐๐๐	๑๐๐,๐๐๐	๑๐๐,๐๐๐	ร้อยละ๑๐๐ ของจุดที่ดำเนินการ	มีห้องปฏิบัติงานและสามารถทำงานอย่างมีประสิทธิภาพ	กองการศึกษา/ โรงเรียน

รายละเอียดโครงการพัฒนา
แผนพัฒนาท้องถิ่น (พ.ศ.๒๕๖๑ -๒๕๖๕)

แบบ ผ.๑๒

องค์การบริหารส่วนตำบลโนนตาล

ยุทธศาสตร์จังหวัดที่ ๔ : การพัฒนาสังคมและคุณภาพชีวิตเพื่อสร้างความสุขอย่างยั่งยืน

- ยุทธศาสตร์การพัฒนาของ อปท.ในเขตจังหวัดที่ ๑ : การพัฒนาทรัพยากรมนุษย์

ยุทธศาสตร์ที่ ๑ การพัฒนาทรัพยากรมนุษย์

แผนงานการศึกษา

ที่	โครงการ/กิจกรรม	วัตถุประสงค์	เป้าหมาย (ผลผลิตของ โครงการ)	งบประมาณและที่ผ่านมา					ตัวชี้วัด (KPI)	ผลที่คาดว่าจะได้รับ	หน่วยงานที่ รับผิดชอบ
				๒๕๖๑ (บาท)	๒๕๖๒ (บาท)	๒๕๖๓ (บาท)	๒๕๖๔ (บาท)	๒๕๖๕ (บาท)			
๒๕	โครงการค่ายเยาวชน แคมป์ อิงลิช	เพื่อส่งเสริมและเปิด โอกาสให้ผู้เรียนได้ เรียนรู้ภาษาอังกฤษใน บรรยากาศที่สนุกสนาน	ค่ายเยาวชน ๑ ค่าย	๒๐,๐๐๐	๒๐,๐๐๐	๒๐,๐๐๐	๒๐,๐๐๐	๒๐,๐๐๐	ร้อยละของนักเรียนที่เข้า ร่วมกิจกรรม	นักเรียนมีความ มั่นใจในการใช้ ภาษาอังกฤษ	กองการศึกษา/ โรงเรียน
๒๖	โครงการท้องถิ่นสัญจร	เพื่อให้นักเรียนได้ ศึกษาความรู้ด้วย ตนเอง เพิ่มเติมจากการ เรียนการสอนปกติใน ห้องเรียน	นักเรียน/นักศึกษา ในพื้นที่ ๓๐๐ คน	๕๐,๐๐๐	๕๐,๐๐๐	๕๐,๐๐๐	๕๐,๐๐๐	๕๐,๐๐๐	จำนวนนักเรียนที่เข้าร่วม กิจกรรม	นักเรียนได้รู้จัก วิธีการแสวงหา ความรู้ด้วยตนเอง	กองการศึกษา/ โรงเรียน
๒๗	โครงการส่งเสริมนิสัยรักการ อ่านและพัฒนาห้องสมุดชีวิต	เพื่อพัฒนาผู้เรียนให้ เป็นบุคคลแห่งการ เรียนรู้	ศูนย์เด็กเล็ก โรงเรียน ในพื้นที่	๕๐,๐๐๐	๕๐,๐๐๐	๕๐,๐๐๐	๕๐,๐๐๐	๕๐,๐๐๐	ร้อยละของเด็กนักเรียนที่ เข้าร่วมกิจกรรม	นักเรียนสามารถนำ ความรู้ที่ได้จาก แหล่งเรียนรู้ไปใช้ใน ชีวิตประจำวัน	กองการศึกษา/ โรงเรียน
๒๘	- โครงการสนับสนุนค่า จัดการเรียนการสอนของ ศูนย์พัฒนาเด็กเล็ก (รายหัว)	๑. เพื่อส่งเสริม การศึกษาของเด็ก ปฐมวัย (อายุ ๒-๕ ปี) ในศูนย์พัฒนาเด็กเล็ก ในพื้นที่ตำบลโนนตาล	เด็กปฐมวัย ๒-๕ ปี ใน ศูนย์พัฒนาเด็กทั้ง ๕ แห่ง	๒๕๐,๐๐๐	๒๕๐,๐๐๐	๒๕๐,๐๐๐	๒๕๐,๐๐๐	๒๕๐,๐๐๐	ร้อยละของเด็กปฐมวัยมี คุณภาพทางการศึกษา	๑. การศึกษาใน เด็กปฐมวัย (อายุ ๒-๕ ปี)ได้รับการ พัฒนาด้าน การศึกษาในศูนย์ พัฒนาเด็กเล็กดีขึ้น	กองการศึกษา

รายละเอียดโครงการพัฒนา
แผนพัฒนาท้องถิ่น (พ.ศ.๒๕๖๑ -๒๕๖๕)

แบบ ผ.๑๒

องค์การบริหารส่วนตำบลโนนตาล

ยุทธศาสตร์จังหวัดที่ ๔ : การพัฒนาสังคมและคุณภาพชีวิตเพื่อสร้างความสุขอย่างยั่งยืน

- ยุทธศาสตร์การพัฒนาของ อปท.ในเขตจังหวัดที่ ๑ : การพัฒนาทรัพยากรมนุษย์

ยุทธศาสตร์ที่ ๑ การพัฒนาทรัพยากรมนุษย์

แผนงานการศึกษา

ที่	โครงการ/กิจกรรม	วัตถุประสงค์	เป้าหมาย (ผลผลิตของ โครงการ)	งบประมาณและที่ผ่านมา					ตัวชี้วัด (KPI)	ผลที่คาดว่าจะได้รับ	หน่วยงานที่ รับผิดชอบ
				๒๕๖๑ (บาท)	๒๕๖๒ (บาท)	๒๕๖๓ (บาท)	๒๕๖๔ (บาท)	๒๕๖๕ (บาท)			
๒๙	- โครงการสนับสนุน ค่าใช้จ่ายในการจัดการศึกษา สำหรับศูนย์พัฒนาเด็กเล็ก (ศพด.) เช่น ค่าหนังสือเรียน ค่าอุปกรณ์การเรียน ค่า เครื่องแบบ ค่ากิจกรรม พัฒนาผู้เรียน ฯลฯ	๒. เพื่อส่งเสริม การศึกษาของเด็ก ปฐมวัย (อายุ ๓-๕ ปี) ในศูนย์พัฒนาเด็กเล็ก ในพื้นที่ตำบลโนนตาล	เด็กปฐมวัย ๓-๕ ปี ใน ศูนย์พัฒนาเด็กทั้ง ๕ แห่ง	๑๕๐,๐๐๐	๑๕๐,๐๐๐	๑๕๐,๐๐๐	๑๕๐,๐๐๐	๑๕๐,๐๐๐	ร้อยละของเด็กปฐมวัยที่ ได้รับการสนับสนุน	๒. เด็กปฐมวัย (อายุ ๓-๕ ปี)ได้รับ อุปกรณ์การเรียน เครื่องแบบใน การศึกษาและามา รถเพิ่ม ประสิทธิภาพ ทางการศึกษาใน ศูนย์พัฒนาเด็กเล็ก ได้ดีขึ้น	
			รวม	๑๑,๓๓๕,๐๐๐	๑๑,๓๓๕,๐๐๐	๑๑,๓๓๕,๐๐๐	๑๑,๓๓๕,๐๐๐	๑๑,๓๓๕,๐๐๐			

รายละเอียดโครงการพัฒนา
แผนพัฒนาท้องถิ่น (พ.ศ.๒๕๖๑ -๒๕๖๔)

แบบ ผ.๐๒

องค์การบริหารส่วนตำบลโนนตาล

ยุทธศาสตร์จังหวัดที่ ๔ : การพัฒนาสังคมและคุณภาพชีวิตเพื่อสร้างความสุขอย่างยั่งยืน

- ยุทธศาสตร์การพัฒนาของ อปท.ในเขตจังหวัดที่ ๑ : การพัฒนาทรัพยากรมนุษย์

ยุทธศาสตร์ที่ ๑ การพัฒนาทรัพยากรมนุษย์

แผนงานงบกลาง

ที่	โครงการ/กิจกรรม	วัตถุประสงค์	เป้าหมาย (ผลผลิตของ โครงการ)	งบประมาณและที่ผ่านมา					ตัวชี้วัด (KPI)	ผลที่คาดว่าจะได้รับ	หน่วยงานที่ รับผิดชอบ
				๒๕๖๑ (บาท)	๒๕๖๒ (บาท)	๒๕๖๓ (บาท)	๒๕๖๔ (บาท)	๒๕๖๕ (บาท)			
๑	เงินสมทบกองทุนหลักประกัน สุขภาพของพนักงานในสังกัด	เพื่อสมทบกองทุน หลักประกันสังคมสำหรับ พนักงานที่เข้าร่วมโครงการ	พนักงานจ้างที่เข้า ร่วมโครงการ	๑๐,๐๐๐	๑๐,๐๐๐	๑๐,๐๐๐	๑๐,๐๐๐	๑๐,๐๐๐	จำนวนผู้เข้าร่วม โครงการ	พนักงานจ้างได้รับสิทธิ ด้านต่างๆตาม หลักประกันสังคม	สำนักงานปลัด
๒	ค่าใช้จ่ายเมื่อเกิดกรณีฉุกเฉิน เกี่ยวกับอุบัติเหตุและสาธารณภัยต่าง เกิดขึ้นในพื้นที่	เพื่อใช้จ่ายในกรณีที่เกิด อุบัติเหตุและสาธารณภัยที่ เกิดขึ้นในพื้นที่	๑๕ หมู่บ้าน	๖๐๐,๐๐๐	๖๐๐,๐๐๐	๖๐๐,๐๐๐	๖๐๐,๐๐๐	๖๐๐,๐๐๐	ครัวเรือนที่ได้รับการ ช่วยเหลือที่ประสบภัย พิบัติ	ประชาชนในพื้นที่ได้รับ การช่วยเหลือกรณีที่เกิด ภัยพิบัติหรือสาธารณภัย	สำนักปลัด
๓	สมทบเงินกองทุนบำเหน็จ บำนาญข้าราชการส่วนท้องถิ่น (กบท.)	เพื่อตั้งเป็นเงินสมทบ กองทุนบำเหน็จบำนาญ เพื่อช่วยเหลือข้าราชการ ในกรณีเสียชีวิต	ครอบครัวผู้เสียชีวิต	๑๗๐,๐๐๐	๑๗๐,๐๐๐	๑๗๐,๐๐๐	๑๗๐,๐๐๐	๑๗๐,๐๐๐	จำนวนครอบครัวของ ข้าราชการที่เสียชีวิต	ครอบครัวของ ข้าราชการที่เสียชีวิต ได้รับการสงเคราะห์และ ได้รับการช่วยเหลือฟื้นฟู สมรรถภาพทางจิตใจได้	สำนักปลัด
๔	เงินสงเคราะห์เบี้ยยังชีพผู้สูงอายุ	เพื่อจ่ายเป็นเบี้ยยังชีพ ผู้สูงอายุในพื้นที่	ผู้สูงอายุในพื้นที่ (๙๕๒)	๙,๐๐๐,๐๐๐	๙,๒๐๐,๐๐๐	๙,๓๐๐,๐๐๐	๙,๔๐๐,๐๐๐	๙,๕๐๐,๐๐๐	จำนวนผู้สูงอายุ ผู้พิการ ผู้ป่วยโรคเอดส์	ผู้สูงอายุ ได้รับเงิน สงเคราะห์เพื่อการยัง ชีพประจำเดือน	กรมส่งเสริมฯ/ สำนักงานปลัด/ พม.
๕	เงินสงเคราะห์เบี้ยยังชีพคนพิการ	เพื่อจ่ายเป็นเบี้ยความ พิการของผู้พิการในพื้นที่	ผู้พิการในพื้นที่ (๑๕๗)	๑,๘๐๐,๐๐๐	๑,๙๐๐,๐๐๐	๒,๐๐๐,๐๐๐	๒,๑๐๐,๐๐๐	๒,๒๐๐,๐๐๐	จำนวนผู้สูงอายุ ผู้พิการ ผู้ป่วยโรคเอดส์	ผู้พิการ ได้รับเงิน สงเคราะห์เพื่อการยัง ชีพประจำเดือน	สำนักงานปลัด
๖	สมทบเงินกองทุนหลักประกัน สุขภาพในระดับท้องถิ่น	เพื่อตั้งเป็นเงินสมทบ กองทุนหลักประกัน สุขภาพตำบลโนนตาล	ร้อยละ ๔๐ ของ จำนวนเงินที่ได้รับ จัดสรร	๒๓๘,๐๐๐	๒๓๘,๐๐๐	๒๓๘,๐๐๐	๒๓๘,๐๐๐	๒๓๘,๐๐๐	จำนวนครัวเรือนที่ ได้รับการบริการกองทุน หลักประกันสุขภาพ	มีเงินสมทบกองทุน หลักประกันสุขภาพ ตำบล เพื่อให้บริการ ด้านสาธารณสุขแก่ ประชาชน	สำนักปลัด

ที่	โครงการ/กิจกรรม	วัตถุประสงค์	เป้าหมาย (ผลผลิตของ โครงการ)	งบประมาณและที่ผ่านมา					ตัวชี้วัด (KPI)	ผลที่คาดว่าจะได้รับ	หน่วยงานที่ รับผิดชอบ
				๒๕๖๑ (บาท)	๒๕๖๒ (บาท)	๒๕๖๓ (บาท)	๒๕๖๔ (บาท)	๒๕๖๕ (บาท)			
๗	โครงการสมทบกองทุน สวัสดิการชุมชน ตำบลโนนตาล	เพื่อช่วยเหลือสวัสดิการ ต่าง ๆ ให้ประชาชน ต. โนนตาล	ประชาชนตำบล โนนตาล	๑๐๐,๐๐๐	๑๐๐,๐๐๐	๑๐๐,๐๐๐	๑๐๐,๐๐๐	๑๐๐,๐๐๐	ร้อยละของ ผู้ที่เข้าร่วม โครงการ	ประชาชนที่เป็นสมาชิก ได้รับสวัสดิการที่ดี	สำนักงานปลัด
๘	โครงการทุนการศึกษา	เพื่อเป็นสวัสดิการให้แก่ บุตรข้าราชการและ ผู้บริหารที่กำลังศึกษาอยู่	บุตรข้าราชการ/ ผู้บริหารท้องถิ่น	๓๐,๐๐๐	๓๐,๐๐๐	๓๐,๐๐๐	๓๐,๐๐๐	๓๐,๐๐๐	จำนวนผู้ที่ได้รับสิทธิ ประโยชน์	บุตรข้าราชการที่กำลัง ศึกษาอยู่ได้รับสวัสดิการ ในการศึกษา	สำนักงานปลัด
			รวม	๑๓๐,๐๐๐	๑๓๐,๐๐๐	๑๓๐,๐๐๐	๑๓๐,๐๐๐	๑๓๐,๐๐๐			

รายละเอียดโครงการพัฒนา
แผนพัฒนาท้องถิ่น (พ.ศ.๒๕๖๑ - ๒๕๖๕)
องค์การบริหารส่วนตำบลโนนตาล

แบบ ผ.๐๒

ยุทธศาสตร์จังหวัดที่ ๒ : การพัฒนาและส่งเสริมการท่องเที่ยว

- ยุทธศาสตร์การพัฒนาของ อปท.ในเขตจังหวัดที่ ๒ : การพัฒนาและส่งเสริมการท่องเที่ยว

ยุทธศาสตร์ที่ ๒ การพัฒนาและส่งเสริมการท่องเที่ยว

แผนงานสร้างความเข้มแข็งของชุมชน

ที่	โครงการ/กิจกรรม	วัตถุประสงค์	เป้าหมาย (ผลผลิตของ โครงการ)	งบประมาณและที่ผ่านมา					ตัวชี้วัด (KPI)	ผลที่คาดว่าจะได้รับ	หน่วยงานที่ รับผิดชอบ
				๒๕๖๑(บาท)	๒๕๖๒(บาท)	๒๕๖๓ (บาท)	๒๕๖๔ (บาท)	๒๕๖๕ (บาท)			
๑	โครงการปรับปรุงภูมิทัศน์ พัฒนาแหล่ง ท่องเที่ยวเชิงนิเวศนกูด้า	เพื่อปรับปรุงกุดคล้ายให้ เป็นแหล่งท่องเที่ยวให้ดีขึ้น	กุดคล้าย	๑๐,๐๐๐,๐๐๐	๑๐,๐๐๐,๐๐๐	๑๐,๐๐๐,๐๐๐	๑๐,๐๐๐,๐๐๐	๑๐,๐๐๐,๐๐๐	ร้อยละของ ประชาชนที่มา พักผ่อนและ ท่องเที่ยว	แหล่งท่องเที่ยวมี สภาพสมบูรณ์	อบจ./กรม ส่งเสริมฯ/กรม ทรัพย์ฯ/กอง ช่าง/นพค.๒๒
๒	โครงการปรับปรุงภูมิทัศน์แหล่ง ท่องเที่ยวหนองแวง	เพื่อปรับปรุงหนองแวงให้ เป็นแหล่งท่องเที่ยว	หนองแวง	๑๐,๐๐๐,๐๐๐	๑๐,๐๐๐,๐๐๐	๑๐,๐๐๐,๐๐๐	๑๐,๐๐๐,๐๐๐	๑๐,๐๐๐,๐๐๐	ร้อยละของ ประชาชนที่มา พักผ่อนและ ท่องเที่ยว	เป็นแหล่งท่องเที่ยว และจัดงานประเพณี	อบจ./กรม ส่งเสริมฯ/กรม ทรัพย์ฯ/กอง ช่าง/นพค.๒๒
๓	โครงการปรับปรุงภูมิทัศน์แหล่ง ท่องเที่ยวหนองบ่อ	เพื่อปรับปรุงหนองบ่อให้ เป็นแหล่งท่องเที่ยว	หนองบ่อ	๕,๐๐๐,๐๐๐	๕,๐๐๐,๐๐๐	๕,๐๐๐,๐๐๐	๕,๐๐๐,๐๐๐	๕,๐๐๐,๐๐๐	ร้อยละของ ประชาชนที่มา พักผ่อนและ ท่องเที่ยว	แหล่งท่องเที่ยวมี สภาพสมบูรณ์	อบจ./กรม ส่งเสริมฯ/กรม ทรัพย์ฯ/กอง ช่าง/นพค.๒๒
๔	โครงการก่อสร้างสัญลักษณ์ โลโก้ป้าย ประชาสัมพันธ์เพื่อส่งเสริมการ ท่องเที่ยวตำบลโนนตาล	เพื่อประชาสัมพันธ์ กิจกรรมเกี่ยวกับการ ท่องเที่ยวในตำบล	สัญลักษณ์ โลโก้ ป้าย ประชาสัมพันธ์ จำนวน ๓ จุด	๕๐๐,๐๐๐	๕๐๐,๐๐๐	๕๐๐,๐๐๐	๕๐๐,๐๐๐	๕๐๐,๐๐๐	ร้อยละของ นักท่องเที่ยวที่มา พักผ่อนและ ท่องเที่ยว	จำนวนนักท่องเที่ยว เพิ่มมากขึ้น	สำนักงานปลัด
๕	โครงการปล่อยพันธุ์สัตว์น้ำในแหล่งน้ำ สาธารณะ	เพื่อให้ประชาชนได้มีปลา และอาหารบริโภคตลอดปี	พันธุ์สัตว์น้ำทุก ชนิด	๑๐๐,๐๐๐	๑๐๐,๐๐๐	๑๐๐,๐๐๐	๑๐๐,๐๐๐	๑๐๐,๐๐๐	ร้อยละของ ประชาชนที่ได้รับ ผลประโยชน์	ประชาชนได้บริโภค ปลาและมีอาหาร บริโภคตลอดปี	สำนักปลัด/ เกษตร/ส่วน ราชการอื่นๆ
๖	โครงการจัดทำองค์พระธาตุสิมมา พระ ธาตุโนนตาลจำลอง	เพื่อให้มีโมเดลพระธาตุ สิมมา พระธาตุโนนตาล แบบจำลอง ประชาสัมพันธ์การ ท่องเที่ยวในพื้นที่	๒ พระธาตุ	๕๐๐,๐๐๐	๕๐๐,๐๐๐	๕๐๐,๐๐๐	๕๐๐,๐๐๐	๕๐๐,๐๐๐	จำนวนพระธาตุที่ ดำเนินการจัดทำ โมเดลจำลอง	มีโมเดลพระธาตุสิมมา พระธาตุโนนตาล แบบจำลอง ประชาสัมพันธ์การ ท่องเที่ยวในพื้นที่	สำนักงานปลัด /ปก.จังหวัด/ ส่วนราชการอื่นๆ

รายละเอียดโครงการพัฒนา
แผนพัฒนาท้องถิ่น (พ.ศ.๒๕๖๑ - ๒๕๖๕)
องค์การบริหารส่วนตำบลโนนตาล

แบบ ผ.๐๒

ยุทธศาสตร์จังหวัดที่ ๒ : การพัฒนาและส่งเสริมการท่องเที่ยว

- ยุทธศาสตร์การพัฒนาของ อปท.ในเขตจังหวัดที่ ๒ : การพัฒนาและส่งเสริมการท่องเที่ยว

ยุทธศาสตร์ที่ ๒ การพัฒนาและส่งเสริมการท่องเที่ยว

แผนงานสร้างความเข้มแข็งของชุมชน

ที่	โครงการ/กิจกรรม	วัตถุประสงค์	เป้าหมาย (ผลผลิตของ โครงการ)	งบประมาณและที่ผ่านมา					ตัวชี้วัด (KPI)	ผลที่คาดว่าจะได้รับ	หน่วยงานที่ รับผิดชอบ
				๒๕๖๑(บาท)	๒๕๖๒(บาท)	๒๕๖๓ (บาท)	๒๕๖๔ (บาท)	๒๕๖๕ (บาท)			
๗	โครงการอบรมเยาวชนอนุรักษ์ ทรัพยากรธรรมชาติและสิ่งแวดล้อม	เพื่อให้มีความรู้ในเรื่องการ อนุรักษ์ ทรัพยากรธรรมชาติ แก่ เด็ก เยาวชน	เยาวชนในพื้นที่ ตำบลโนนตาล	๕๐,๐๐๐	๕๐,๐๐๐	๕๐,๐๐๐	๕๐,๐๐๐	๕๐,๐๐๐	ร้อยละของเด็ก และเยาวชนที่เข้า ร่วมกิจกรรม	เด็ก เยาวชน มี ความรู้ในเรื่องการ อนุรักษ์ ทรัพยากรธรรมชาติและ สิ่งแวดล้อม	สำนักปลัด/กรม ทรัพยากรฯ
๘	โครงการถนนจักรยานเพื่อการท่องเที่ยว เชิงอนุรักษ์	เพื่อให้มีถนนจักรยานเพื่อ การท่องเที่ยวเชิงนิเวศ	ถนนจักรยาน กว้าง ๔* ๑๐,๐๐๐ เมตร	๔๕,๐๐๐,๐๐๐	๔๕,๐๐๐,๐๐๐	๔๕,๐๐๐,๐๐๐	๔๕,๐๐๐,๐๐๐	๔๕,๐๐๐,๐๐๐	จำนวนถนนที่ ดำเนินการก่อสร้าง	มีถนนจักรยานเพื่อ การท่องเที่ยวเชิงนิเวศ ในพื้นที่ตำบลโนนตาล	อบจ./กรม ส่งเสริมฯ/ กระทรวงการ ท่องเที่ยวและ กีฬา/สำนักงาน ปลัด
๙	โครงการก่อสร้างสนามกีฬาากลางระดับ อำเภอ	เพื่อให้มีสนามกีฬากลาง ระดับอำเภอในการ จัดการแข่งขันกีฬาประเภท ต่างๆในพื้นที่และระดับ อำเภอ	๑ สนามกีฬา มาตรฐาน	๔๕,๐๐๐,๐๐๐	๔๕,๐๐๐,๐๐๐	๔๕,๐๐๐,๐๐๐	๔๕,๐๐๐,๐๐๐	๔๕,๐๐๐,๐๐๐	จำนวนสนามกีฬา ที่ดำเนินการก่อสร้าง	มีสนามกีฬากลาง มาตรฐานในการ จัดการแข่งขันกีฬา ประเภทต่างๆในพื้นที่ และระดับอำเภอ	อบจ./กรม ส่งเสริมฯ/ กระทรวงการ ท่องเที่ยวและ กีฬา/สำนักงาน ปลัด
๑๐	โครงการปลูกป่าทดแทนตามพระราชดำริ	ปลูกป่าทดแทน	ที่สาธารณะ ประโยชน์ใน ตำบลโนนตาล	๑๐๐,๐๐๐	๑๐๐,๐๐๐	๑๐๐,๐๐๐	๑๐๐,๐๐๐	๑๐๐,๐๐๐	จำนวนพื้นที่สีเขียว เพิ่มมากขึ้น	มีจำนวนป่าเพิ่มมากขึ้น	อบจ./กรม ส่งเสริมฯ/กรม ทรัพยากรฯ/ สำนักงานปลัด/ โยธาธิการ/ นพค.๒๒

รายละเอียดโครงการพัฒนา
แผนพัฒนาท้องถิ่น (พ.ศ.๒๕๖๑ - ๒๕๖๕)
องค์การบริหารส่วนตำบลโนนตาล

แบบ ผ.๐๒

ยุทธศาสตร์จังหวัดที่ ๒ : การพัฒนาและส่งเสริมการท่องเที่ยว

- ยุทธศาสตร์การพัฒนาของ อปท.ในเขตจังหวัดที่ ๒ : การพัฒนาและส่งเสริมการท่องเที่ยว

ยุทธศาสตร์ที่ ๒ การพัฒนาและส่งเสริมการท่องเที่ยว

แผนงานสร้างความเข้มแข็งของชุมชน

ที่	โครงการ/กิจกรรม	วัตถุประสงค์	เป้าหมาย (ผลผลิตของ โครงการ)	งบประมาณและที่ผ่านมา					ตัวชี้วัด (KPI)	ผลที่คาดว่าจะได้รับ	หน่วยงานที่ รับผิดชอบ
				๒๕๖๑(บาท)	๒๕๖๒(บาท)	๒๕๖๓ (บาท)	๒๕๖๔ (บาท)	๒๕๖๕ (บาท)			
๑๑	โครงการส่งเสริมการท่องเที่ยวแบบ โฮมสเตย์	เพื่อส่งเสริมการท่องเที่ยว วิถีชุมชนในพื้นที่	๔ หมู่บ้าน หมู่ที่ ๑,๗,๘,๑๕	๑๐๐,๐๐๐	๑๐๐,๐๐๐	๑๐๐,๐๐๐	๑๐๐,๐๐๐	๑๐๐,๐๐๐	จำนวน นักท่องเที่ยวที่พัก แรมในพื้นที่	มีแหล่งท่องเที่ยวโฮม สเตย์ในพื้นที่ตำบล โนนตาล	อบจ./กรม ส่งเสริมฯ/กรม ทรัพย์ฯ/ สำนักงานปลัด/ โยธาธิการ/ นพค.๒๒
			รวม	๑๑๖,๓๕๐,๐๐๐	๑๑๖,๓๕๐,๐๐๐	๑๑๖,๓๕๐,๐๐๐	๑๑๖,๓๕๐,๐๐๐	๑๑๖,๓๕๐,๐๐๐			

รายละเอียดโครงการพัฒนา
แผนพัฒนาท้องถิ่น (พ.ศ.๒๕๖๑ - ๒๕๖๕)
องค์การบริหารส่วนตำบลโนนตาล

แบบ ผ.๐๒

ยุทธศาสตร์จังหวัดที่ ๒ : การพัฒนาและส่งเสริมการท่องเที่ยว

- ยุทธศาสตร์การพัฒนาของ อปท.ในเขตจังหวัดที่ ๒ : การพัฒนาและส่งเสริมการท่องเที่ยว

ยุทธศาสตร์ที่ ๒ การพัฒนาและส่งเสริมการท่องเที่ยว

แผนงานการศาสนา วัฒนธรรมและนันทนาการ

ที่	โครงการ/กิจกรรม	วัตถุประสงค์	เป้าหมาย (ผลผลิตของ โครงการ)	งบประมาณและที่ผ่านมา					ตัวชี้วัด (KPI)	ผลที่คาดว่าจะได้รับ	หน่วยงานที่ รับผิดชอบ
				๒๕๖๑ (บาท)	๒๕๖๒ (บาท)	๒๕๖๓ (บาท)	๒๕๖๔ (บาท)	๒๕๖๕ (บาท)			
๑	โครงการสืบสานประเพณีสงกรานต์ และวันผู้สูงอายุ	เพื่อส่งเสริมให้ประชาชนได้ มีมุทิตาจิต และมีความ เคารพนบถน้อมแก่ผู้สูงอายุ	ผู้สูงอายุในตำบล โนนตาลทุกคน	๓๐๐,๐๐๐	๓๐๐,๐๐๐	๓๐๐,๐๐๐	๓๐๐,๐๐๐	๓๐๐,๐๐๐	ร้อยละของ ผู้เข้าร่วมกิจกรรม	ประชาชนได้แสดงออกใน ความกตัญญู ความเคารพ และแสดงมุทิตาจิตแก่ผู้สูง วัย	สำนักงานปลัด
๒	อุดหนุนงานประเพณีท้องถิ่นประจำ หมู่บ้าน/ชุมชน ในตำบลโนนตาล	เพื่ออนุรักษ์วัฒนธรรม ประเพณีท้องถิ่น	๑๕ หมู่บ้าน	๓๐๐,๐๐๐	๓๐๐,๐๐๐	๓๐๐,๐๐๐	๓๐๐,๐๐๐	๓๐๐,๐๐๐	จำนวนหมู่บ้านที่ ดำเนินกิจกรรม	ประชาชนมีสามัคคี และ อนุรักษ์วัฒนธรรม	กองการศึกษา
๓	โครงการสร้างศูนย์วัฒนธรรมไทโส้ ประจำตำบลโนนตาล	เพื่อรักษาวัฒนธรรมไทโส้ ท้องถิ่นให้คงอยู่สืบไป	จัดตั้งศูนย์ วัฒนธรรมท้องถิ่น ไทโส้	๒๐๐,๐๐๐	๒๐๐,๐๐๐	๒๐๐,๐๐๐	๒๐๐,๐๐๐	๒๐๐,๐๐๐	มีศูนย์วัฒนธรรม เผ่าไทโส้ ๑ แห่ง	มีศูนย์วัฒนธรรมไทโส้ ประจำท้องถิ่น	กองการศึกษา
๔	โครงการจัดตั้งศูนย์วัฒนธรรม "เผ่า ไทญ้อ"ประจำตำบลโนนตาล	เพื่อมีการจัดตั้งสภา วัฒนธรรมประจำเผ่าไทญ้อ	จัดตั้งศูนย์ วัฒนธรรมท้องถิ่น ไทญ้อ	๑๐๐,๐๐๐	๑๐๐,๐๐๐	๑๐๐,๐๐๐	๑๐๐,๐๐๐	๑๐๐,๐๐๐	มีสภาวัฒนธรรม เผ่าไทญ้อ ๑ แห่ง	มีสภาวัฒนธรรมประจำ ศูนย์ไทญ้อ	กองการศึกษา
๕	โครงการแข่งขันสวดมนต์หมู่ทำนอง สรภัญญะ	เพื่อส่งเสริมรักษา วัฒนธรรมท้องถิ่น	การสวดมนต์และ สรภัญญะ	๒๐,๐๐๐	๒๐,๐๐๐	๒๐,๐๐๐	๒๐,๐๐๐	๒๐,๐๐๐	ร้อยละของ ผู้เข้าร่วมกิจกรรม	รักษาวัฒนธรรมท้องถิ่น	กองการศึกษา
๖	โครงการแห่เทียนเข้าพรรษา	เพื่ออนุรักษ์วัฒนธรรม ประเพณีของไทยให้สืบ ทอดต่อไป	จัดงานประเพณีแห่ เทียนจำนำพรรษา ๑๕ หมู่บ้าน	๑๐๐,๐๐๐	๑๐๐,๐๐๐	๑๐๐,๐๐๐	๑๐๐,๐๐๐	๑๐๐,๐๐๐	ร้อยละของ ผู้เข้าร่วมกิจกรรม	ประชาชนได้เข้าร่วม กิจกรรมแห่เทียน	กองการศึกษา
๗	โครงการอบรมคุณธรรมจริยธรรม ของผู้บริหาร สมาชิก อบต. พนักงาน เจ้าหน้าที่	เพื่อให้มีคุณธรรม จริยธรรม ในการปฏิบัติงานอย่าง เหมาะสม	ผู้บริหาร พนักงาน ลูกจ้างฯ สมาชิก อบต.	๑๐๐,๐๐๐	๑๐๐,๐๐๐	๑๐๐,๐๐๐	๑๐๐,๐๐๐	๑๐๐,๐๐๐	ร้อยละของ ผู้เข้าร่วมกิจกรรม	บุคลากรท้องถิ่นได้รับการ พัฒนาด้านจิตใจ	สำนักงานปลัด

รายละเอียดโครงการพัฒนา
แผนพัฒนาท้องถิ่น (พ.ศ.๒๕๖๑ - ๒๕๖๕)
องค์การบริหารส่วนตำบลโนนตาล

แบบ ผ.๐๒

ยุทธศาสตร์จังหวัดที่ ๒ : การพัฒนาและส่งเสริมการท่องเที่ยว

- ยุทธศาสตร์การพัฒนาของ อปท.ในเขตจังหวัดที่ ๒ : การพัฒนาและส่งเสริมการท่องเที่ยว

ยุทธศาสตร์ที่ ๒ การพัฒนาและส่งเสริมการท่องเที่ยว

แผนงานการศาสนา วัฒนธรรมและนันทนาการ

ที่	โครงการ/กิจกรรม	วัตถุประสงค์	เป้าหมาย (ผลผลิตของ โครงการ)	งบประมาณและที่ผ่านมา					ตัวชี้วัด (KPI)	ผลที่คาดว่าจะได้รับ	หน่วยงานที่ รับผิดชอบ
				๒๕๖๑ (บาท)	๒๕๖๒ (บาท)	๒๕๖๓ (บาท)	๒๕๖๔ (บาท)	๒๕๖๕ (บาท)			
๘	โครงการบรรพชาสามเณรภาคฤดูร้อน	เพื่อให้นักเรียนนักศึกษา ช่วงปิดเทอม ได้เข้าศึกษา ธรรมะ	นักเรียน นักศึกษา ผู้สนใจ	๑๐๐,๐๐๐	๑๐๐,๐๐๐	๑๐๐,๐๐๐	๑๐๐,๐๐๐	๑๐๐,๐๐๐	ร้อยละของ ผู้เข้าร่วมกิจกรรม	นักเรียนสามารถนำ ธรรมะมาใช้ใน ชีวิตประจำวันได้	กองการศึกษา
๙	โครงการส่งเสริมการจัดทำเรือไฟ	ส่งเสริมและอนุรักษ์ ประเพณีท้องถิ่น	ร่วมกับท้องถิ่นอื่น	๕๐,๐๐๐	๕๐,๐๐๐	๕๐,๐๐๐	๕๐,๐๐๐	๕๐,๐๐๐	ร้อยละของ ผู้เข้าร่วมกิจกรรม	ส่งเสริมการท่องเที่ยว ระดับจังหวัด	กองการศึกษา
๑๐	โครงการจัดงานนมัสการ พระธาตุ หมู่ ๙ บ้านธาตุ	เพื่อส่งเสริมอนุรักษ์ ประเพณีและวัฒนธรรม และการท่องเที่ยวของตำบล	วัดพระธาตุ หมู่ ๙	๒๐๐,๐๐๐	๒๐๐,๐๐๐	๒๐๐,๐๐๐	๒๐๐,๐๐๐	๒๐๐,๐๐๐	ร้อยละของ ผู้เข้าร่วมกิจกรรม	สืบทอดประเพณีและ ส่งเสริมการท่องเที่ยว	กองการศึกษา
๑๑	โครงการจัดงานประเพณีลอยกระทง ประจำปี	เพื่อให้มีสืบทอดประเพณี ดั้งเดิม	๑๕ หมู่บ้าน	๑๐๐,๐๐๐	๑๐๐,๐๐๐	๑๐๐,๐๐๐	๑๐๐,๐๐๐	๑๐๐,๐๐๐	ร้อยละของ ผู้เข้าร่วมกิจกรรม	สืบทอดประเพณีและ ส่งเสริมการท่องเที่ยว	กองการศึกษา
๑๒	โครงการฟื้นฟูวัฒนธรรมชุมชน	เพื่ออนุรักษ์ฟื้นฟูงาน ประเพณีวัฒนธรรมและภูมิ ปัญญาท้องถิ่น	๑๕ หมู่บ้าน	๑๐๐,๐๐๐	๑๐๐,๐๐๐	๑๐๐,๐๐๐	๑๐๐,๐๐๐	๑๐๐,๐๐๐	จำนวนหมู่บ้านที่ เข้าร่วมกิจกรรม	หมู่บ้าน/ชุมชน ได้อนุรักษ์ และสืบสานวัฒนธรรม ท้องถิ่น	กองการศึกษา
๑๓	โครงการพัฒนาแหล่งเรียนรู้ทาง วัฒนธรรมภูมิปัญญาท้องถิ่น	เพื่อใช้เป็นแหล่งเรียนรู้ ภายในโรงเรียนและชุมชน ใกล้เคียง	ศูนย์เรียนรู้ทาง วัฒนธรรมภูมิ ปัญญาท้องถิ่น ๑ ศูนย์	๑๐๐,๐๐๐	๑๐๐,๐๐๐	๑๐๐,๐๐๐	๑๐๐,๐๐๐	๑๐๐,๐๐๐	จำนวนแหล่ง เรียนรู้ที่ดำเนินการ	มีศูนย์เรียนรู้ในการศึกษา ข้อมูลทางภูมิปัญญา ท้องถิ่น	กองการศึกษา/ โรงเรียน
๑๔	โครงการจัดงานนมัสการพระธาตุ สิมมา หมู่ ๒ บ้านตาล	เพื่อส่งเสริมอนุรักษ์ ประเพณีและวัฒนธรรม และการท่องเที่ยวของตำบล	วัดพระธาตุสิมมา หมู่ ๒	๑๐๐,๐๐๐	๑๐๐,๐๐๐	๑๐๐,๐๐๐	๑๐๐,๐๐๐	๑๐๐,๐๐๐	ร้อยละของ ผู้เข้าร่วมกิจกรรม	สืบทอดประเพณีและ ส่งเสริมการท่องเที่ยว	กองการศึกษา

รายละเอียดโครงการพัฒนา
แผนพัฒนาท้องถิ่น (พ.ศ.๒๕๖๑ - ๒๕๖๕)
องค์การบริหารส่วนตำบลโนนตาล

แบบ ผ.๐๒

ยุทธศาสตร์จังหวัดที่ ๒ : การพัฒนาและส่งเสริมการท่องเที่ยว

- ยุทธศาสตร์การพัฒนาของ อปท.ในเขตจังหวัดที่ ๒ : การพัฒนาและส่งเสริมการท่องเที่ยว

ยุทธศาสตร์ที่ ๒ การพัฒนาและส่งเสริมการท่องเที่ยว

แผนงานการศาสนา วัฒนธรรมและนันทนาการ

ที่	โครงการ/กิจกรรม	วัตถุประสงค์	เป้าหมาย (ผลผลิตของ โครงการ)	งบประมาณและที่ผ่านมา					ตัวชี้วัด (KPI)	ผลที่คาดว่าจะได้รับ	หน่วยงานที่ รับผิดชอบ
				๒๕๖๑ (บาท)	๒๕๖๒ (บาท)	๒๕๖๓ (บาท)	๒๕๖๔ (บาท)	๒๕๖๕ (บาท)			
๑๕	โครงการแข่งเรือก๊ีบประเพณีตำบล โนนตาล	เพื่ออนุรักษ์ไว้ซึ่งประเพณี ดั้งเดิมเพื่อให้ประชาชนได้ ออกกำลังกาย	ประชาชนทุก หมู่บ้าน	๓๐๐,๐๐๐	๓๐๐,๐๐๐	๓๐๐,๐๐๐	๓๐๐,๐๐๐	๓๐๐,๐๐๐	ร้อยละของ ผู้เข้าร่วมกิจกรรม	ประชาชนมีความสามัคคี และอนุรักษ์วัฒนธรรม	กองการศึกษา
๑๖	โครงการปรับปรุงและอนุรักษ์แหล่ง ท่องเที่ยว พระธาตุโนนตาล พระธาตุ สิมมา	เพื่อเป็นการปรับปรุงและ บำรุงแหล่งท่องเที่ยวให้ สวยงาม	พระธาตุโนนตาล/ พระธาตุสิมมา	๒๐๐,๐๐๐	๒๐๐,๐๐๐	๒๐๐,๐๐๐	๒๐๐,๐๐๐	๒๐๐,๐๐๐	จำนวนแหล่ง ท่องเที่ยวที่ได้รับ การปรับปรุง	ประชาชนที่ผ่านไปได้ พักผ่อนและเที่ยวชม	กองการศึกษา
			รวม	๒,๒๗๐,๐๐๐	๒,๒๗๐,๐๐๐	๒,๒๗๐,๐๐๐	๒,๒๗๐,๐๐๐	๒,๒๗๐,๐๐๐			

รายละเอียดโครงการพัฒนา
แผนพัฒนาท้องถิ่น (พ.ศ.๒๕๖๑ - ๒๕๖๕)
องค์การบริหารส่วนตำบลโนนตาล

แบบ ผ.๐๒

ยุทธศาสตร์จังหวัดที่ ๒ : การพัฒนาและส่งเสริมการท่องเที่ยว

- ยุทธศาสตร์การพัฒนาของ อปท.ในเขตจังหวัดที่ ๒ : การพัฒนาและส่งเสริมการท่องเที่ยว

ยุทธศาสตร์ที่ ๒ การพัฒนาและส่งเสริมการท่องเที่ยว

แผนงานการเกษตร

ที่	โครงการ/กิจกรรม	วัตถุประสงค์	เป้าหมาย (ผลผลิตของโครงการ)	งบประมาณและที่ผ่านมา					ตัวชี้วัด (KPI)	ผลที่คาดว่าจะได้รับ	หน่วยงานที่ รับผิดชอบ
				๒๕๖๑ (บาท)	๒๕๖๒ (บาท)	๒๕๖๓ (บาท)	๒๕๖๔ (บาท)	๒๕๖๕ (บาท)			
๑	โครงการจัดงานวันสัปดาห์ประเพณีวันตำบลโนนตาล	เพื่อส่งเสริมการเกษตร และการท่องเที่ยวเชิงเกษตรและประชาสัมพันธ์แหล่งปลูกสับปะรดและเพิ่มรายได้ของกลุ่มเกษตรกร	กลุ่มเกษตรกร หมู่ที่ ๑-๑๕	๒๕๐,๐๐๐	๒๕๐,๐๐๐	๒๕๐,๐๐๐	๒๕๐,๐๐๐	๒๕๐,๐๐๐	ร้อยละของผู้เข้าร่วมกิจกรรม	ส่งเสริมการท่องเที่ยวระดับอำเภอและจังหวัดและประชาชนทั่วไปรับรู้แหล่งการผลิตสับปะรด	สำนักปลัด/เกษตรจังหวัด/พช.
			รวม	๒๕๐,๐๐๐	๒๕๐,๐๐๐	๒๕๐,๐๐๐	๒๕๐,๐๐๐	๒๕๐,๐๐๐			

รายละเอียดโครงการพัฒนา
แผนพัฒนาท้องถิ่น (พ.ศ.๒๕๖๑ - ๒๕๖๕)
องค์การบริหารส่วนตำบลโนนตาล

แบบ ผ.๑๒

ยุทธศาสตร์จังหวัดที่ ๓ : การพัฒนาการเกษตรและอุตสาหกรรมการเกษตร

- ยุทธศาสตร์การพัฒนาของ อปท.ในเขตจังหวัดที่ ๓ : การพัฒนาการเกษตรและอุตสาหกรรมการเกษตร

ยุทธศาสตร์ที่ ๓ การพัฒนาการเกษตรและอุตสาหกรรมการเกษตร

แผนงานบริหารงานทั่วไป

ที่	โครงการ/กิจกรรม	วัตถุประสงค์	เป้าหมาย (ผลผลิตของ โครงการ)	งบประมาณและที่ผ่านมา					ตัวชี้วัด (KPI)	ผลที่คาดว่าจะได้รับ	หน่วยงานที่ รับผิดชอบ
				๒๕๖๑ (บาท)	๒๕๖๒ (บาท)	๒๕๖๓ (บาท)	๒๕๖๔ (บาท)	๒๕๖๕ (บาท)			
๑	โครงการตลาดนัดชุมชน	เพื่อให้มีตลาดนัดชุมชน ขายสินค้าบริการให้แก่ชุมชน	๑ ตลาดนัดชุมชน	๕๐๐,๐๐๐	๕๐๐,๐๐๐	๕๐๐,๐๐๐	๕๐๐,๐๐๐	๕๐๐,๐๐๐	จำนวนตลาดนัด ชุมชนที่ดำเนินการ	มีตลาดนัดชุมชนไว้ บริการขายสินค้าต่างๆ ให้แก่ชุมชนโดยชุมชน เพื่อชุมชน	สำนักงานปลัด
๒	โครงการฝึกอบรมให้ความรู้แก่กลุ่ม อาชีพ ภายในตำบลโนนตาล	เพื่อให้ประชาชนได้มี ความรู้ความเข้าใจและมี ประสบการณ์ในการบริหาร จัดการกลุ่มอาชีพ	ฝึกอบรมกลุ่มอาชีพ ต่าง ๆ ในหมู่บ้าน	๓๐๐,๐๐๐	๓๐๐,๐๐๐	๓๐๐,๐๐๐	๓๐๐,๐๐๐	๓๐๐,๐๐๐	จำนวนผู้เข้าร่วม โครงการ	กลุ่มอาชีพต่าง ๆ มี ความรู้ความสามารถ ในการบริหารจัดการ กลุ่ม	สำนักงานปลัด
๓	โครงการผลิตปุ๋ยชีวภาพเพื่อการเกษตร	เพื่อประชาชนได้ใช้วัตถุดิบ ปุ๋ยชีวภาพในท้องถิ่น	กลุ่มผลิตปุ๋ยชีวภาพ	๑๐๐,๐๐๐	๑๐๐,๐๐๐	๑๐๐,๐๐๐	๑๐๐,๐๐๐	๑๐๐,๐๐๐	ร้อยละครัวเรือนที่ ใช้ปุ๋ยชีวภาพ	ประชาชนลดปริมาณ การใช้ปุ๋ยเคมี	สำนักงานปลัด
๔	โครงการฝึกอบรมให้ความรู้เกษตรกร	เพื่อให้เกษตรกรมีความรู้ใน การทำเกษตรที่ถูกต้อง	เกษตรกรทุกหมู่บ้าน	๑๐๐,๐๐๐	๑๐๐,๐๐๐	๑๐๐,๐๐๐	๑๐๐,๐๐๐	๑๐๐,๐๐๐	ร้อยละของผู้เข้า ร่วมกิจกรรม	เกษตรกรมีความรู้ใน การเกษตรที่ถูกต้อง	สำนักงานปลัด เกษตร โรงเรียน
๕	โครงการสนับสนุนศูนย์ถ่ายทอด เทคโนโลยีเพื่อการเกษตรตำบล	เพื่อเป็นแหล่งถ่ายทอด ข้อมูลเกี่ยวกับการเกษตร	ศูนย์ถ่ายทอด เทคโนโลยีเพื่อ การเกษตรตำบล	๑๐๐,๐๐๐	๑๐๐,๐๐๐	๑๐๐,๐๐๐	๑๐๐,๐๐๐	๑๐๐,๐๐๐	ร้อยละของผู้เข้า ร่วมกิจกรรม	มีข้อมูลเอกสาร เกี่ยวกับการเกษตร	สำนักงานปลัด/ โรงเรียน/เกษตร

รายละเอียดโครงการพัฒนา
แผนพัฒนาท้องถิ่น (พ.ศ.๒๕๖๑ - ๒๕๖๕)
องค์การบริหารส่วนตำบลโนนตาล

แบบ ผ.๑๒

ยุทธศาสตร์จังหวัดที่ ๓ : การพัฒนาการเกษตรและอุตสาหกรรมการเกษตร

- ยุทธศาสตร์การพัฒนาของ อปท.ในเขตจังหวัดที่ ๓ : การพัฒนาการเกษตรและอุตสาหกรรมการเกษตร

ยุทธศาสตร์ที่ ๓ การพัฒนาการเกษตรและอุตสาหกรรมการเกษตร

แผนงานบริหารงานทั่วไป

ที่	โครงการ/กิจกรรม	วัตถุประสงค์	เป้าหมาย (ผลผลิตของ โครงการ)	งบประมาณและที่ผ่านมา					ตัวชี้วัด (KPI)	ผลที่คาดว่าจะได้รับ	หน่วยงานที่ รับผิดชอบ
				๒๕๖๑ (บาท)	๒๕๖๒ (บาท)	๒๕๖๓ (บาท)	๒๕๖๔ (บาท)	๒๕๖๕ (บาท)			
๖	โครงการก่อสร้างตลาดกลางสินค้าโอท็อปตำบลโนนตาล	เพื่อให้มีตลาดกลางสินค้าในการจำหน่ายสินค้าในพื้นที่ตำบลโนนตาล	๑ ตลาดกลางสินค้าโอท็อป	๒,๙๘๖,๖๐๐	๒,๙๘๖,๖๐๐	๒,๙๘๖,๖๐๐	๒,๙๘๖,๖๐๐	๒,๙๘๖,๖๐๐	จำนวนตลาดที่ดำเนินการก่อสร้าง	มีตลาดกลางสินค้าในการจำหน่ายสินค้าในพื้นที่ตำบลโนนตาล	สำนักปลัด / กองช่าง/กรมส่งเสริมการปกครองท้องถิ่น
๗	โครงการส่งเสริมเกษตรกรทฤษฎีใหม่	เพื่อเป็นการส่งเสริม ศึกษาเกี่ยวกับการเกษตรทฤษฎีใหม่	กลุ่มเกษตรกรทฤษฎีใหม่	๑๐๐,๐๐๐	๑๐๐,๐๐๐	๑๐๐,๐๐๐	๑๐๐,๐๐๐	๑๐๐,๐๐๐	ร้อยละของผู้เข้าร่วมกิจกรรม	มีองค์ความรู้เกี่ยวกับเกษตรทฤษฎีใหม่	สำนักงานปลัด
			รวม	๓,๐๘๖,๖๐๐	๓,๐๘๖,๖๐๐	๓,๐๘๖,๖๐๐	๓,๐๘๖,๖๐๐	๓,๐๘๖,๖๐๐			

รายละเอียดโครงการพัฒนา
แผนพัฒนาท้องถิ่น (พ.ศ.๒๕๖๑ - ๒๕๖๕)
องค์การบริหารส่วนตำบลโนนตาล

แบบ ผ.๐๒

ยุทธศาสตร์จังหวัดที่ ๓ : การพัฒนาการเกษตรและอุตสาหกรรมการเกษตร

- ยุทธศาสตร์การพัฒนาของ อปท.ในเขตจังหวัดที่ ๓ : การพัฒนาการเกษตรและอุตสาหกรรมการเกษตร

ยุทธศาสตร์ที่ ๓ การพัฒนาการเกษตรและอุตสาหกรรมการเกษตร

แผนงานการเกษตร

ที่	โครงการ/กิจกรรม	วัตถุประสงค์	เป้าหมาย (ผลผลิตของ โครงการ)	งบประมาณและที่ผ่านมา					ตัวชี้วัด (KPI)	ผลที่คาดว่าจะได้รับ	หน่วยงานที่ รับผิดชอบ
				๒๕๖๑ (บาท)	๒๕๖๒ (บาท)	๒๕๖๓ (บาท)	๒๕๖๔ (บาท)	๒๕๖๕ (บาท)			
๑	โครงการคลองส่งน้ำด้วยระบบท่อ เพื่อการเกษตร	เพื่อเก็บน้ำไว้บริโภค และการเกษตร	ชุด ลอก คลองส่งน้ำ และแหล่งน้ำในพื้นที่	๑๐๐,๐๐๐,๐๐๐	๑๐๐,๐๐๐,๐๐๐	๑๐๐,๐๐๐,๐๐๐	๑๐๐,๐๐๐,๐๐๐	๑๐๐,๐๐๐,๐๐๐	ร้อยละของ ประชาชนที่ได้ใช้ บริการ	ประชาชนมีแหล่งเพื่อ ใช้ในการเกษตรอย่าง เพียงพอ	อบจ./กรม ส่งเสริมฯกรม ทรัพย์ฯ/กองช่าง
๒	โครงการปรับปรุง/จัดทำคลองส่งน้ำ เพื่ออุปโภคและการเกษตร	เพื่อเก็บน้ำไว้อุปโภค บริโภคและใช้ การเกษตร	๑๕ หมู่บ้าน	๕,๐๐๐,๐๐๐	๕,๐๐๐,๐๐๐	๕,๐๐๐,๐๐๐	๕,๐๐๐,๐๐๐	๕,๐๐๐,๐๐๐	ร้อยละของ ประชาชนที่ได้ใช้ บริการ	ประชาชนมีคลองส่ง น้ำที่สะอาดใช้บริโภค	อบจ./กรม ส่งเสริมฯกรม ทรัพย์ฯ/กองช่าง
๓	การขุดลอกคลองน้ำสาธารณะ ประโยชน์เพื่ออุปโภคและการเกษตร	เพื่อเก็บน้ำไว้อุปโภค บริโภคและใช้ การเกษตร	แหล่งน้ำสาธารณะ ประโยชน์ของชุมชน/ หมู่บ้าน	๕,๐๐๐,๐๐๐	๕,๐๐๐,๐๐๐	๕,๐๐๐,๐๐๐	๕,๐๐๐,๐๐๐	๕,๐๐๐,๐๐๐	ร้อยละของ ประชาชนที่ได้ใช้ บริการ	ประชาชนมีแหล่งน้ำ เป็นที่ประกอบอาชีพ	อบจ./กรม ส่งเสริมฯ/กรม ทรัพย์ฯ/กองช่าง
๔	โครงการทำเขื่อนกั้นตลิ่งริมห้วยห้วย	เพื่อป้องกันการทรุด ตงของริมตลิ่งของ ประชาชนในพื้นที่	ริมตลิ่งบ้านน้อยห้วย ระยะทาง ๕๐๐ เมตร	๒๐,๐๐๐,๐๐๐	๒๐,๐๐๐,๐๐๐	๒๐,๐๐๐,๐๐๐	๒๐,๐๐๐,๐๐๐	๒๐,๐๐๐,๐๐๐	ร้อยละของ ประชาชนที่ได้รับ ประโยชน์จาก โครงการ	มีริมตลิ่งป้องกันการ ทรุดตัวของหน้าดิน	กองช่าง/อบจ./ กรมส่งเสริมฯ/ กรมชลฯ

รายละเอียดโครงการพัฒนา
แผนพัฒนาท้องถิ่น (พ.ศ.๒๕๖๑ - ๒๕๖๕)
องค์การบริหารส่วนตำบลโนนตาล

แบบ ผ.๐๒

ยุทธศาสตร์จังหวัดที่ ๓ : การพัฒนาการเกษตรและอุตสาหกรรมการเกษตร

- ยุทธศาสตร์การพัฒนาของ อปท.ในเขตจังหวัดที่ ๓ : การพัฒนาการเกษตรและอุตสาหกรรมการเกษตร

ยุทธศาสตร์ที่ ๓ การพัฒนาการเกษตรและอุตสาหกรรมการเกษตร

แผนงานการเกษตร

ที่	โครงการ/กิจกรรม	วัตถุประสงค์	เป้าหมาย (ผลผลิตของ โครงการ)	งบประมาณและที่ผ่านมา					ตัวชี้วัด (KPI)	ผลที่คาดว่าจะได้รับ	หน่วยงานที่ รับผิดชอบ
				๒๕๖๑ (บาท)	๒๕๖๒ (บาท)	๒๕๖๓ (บาท)	๒๕๖๔ (บาท)	๒๕๖๕ (บาท)			
๕	โครงการขุดลอกหนองกุดคล้าว, ห้วยทราย ลอกห้วยบ่อ, ห้วยถ้ำห้วยยาง ห้วยกะสะ ห้วยเม็ด ห้วยกุดตาปี, ห้วยคำจัว, ห้วยบ่อ, ห้วยยาง ห้วยฮ่อ หอนง ลอนงคู่ ห้วยไม้ ห้วยตบแฮด หอนงลิ้ม ห้วยกุดกา ห้วยหนองแสง หอนงป่าตุ้ หอนงหวาย หอนงแสง ห้วยสักโย ห้วยอีแก้ง ห้วยม่วงไข่ หอนงผือ พร้อมทำฝายกั้นน้ำ ฯลฯ	เพื่อกักเก็บน้ำไว้ใช้ในการอุปโภค บริโภค รวมถึงการใช้น้ำเพื่อการเกษตรในพื้นที่ได้อย่างเพียงพอตลอดปี	แหล่งน้ำสาธารณะ ประโยชน์ของชุมชน/หมู่บ้าน หมู่ที่ ๑-๑๕	๙๐,๐๐๐,๐๐๐	๙๐,๐๐๐,๐๐๐	๙๐,๐๐๐,๐๐๐	๙๐,๐๐๐,๐๐๐	๙๐,๐๐๐,๐๐๐	จำนวนแหล่งน้ำที่ดำเนินการขุดลอก	มีน้ำไว้ใช้เพื่อการเกษตรอย่างเพียงพอ	กองช่าง/อบจ./กรมส่งเสริมฯ/กรมทรัพย์/กรมชล/นพค.๒๒
๖	โครงการจัดทำฝายชะลอห้วยบ่อ	เพื่อกักเก็บน้ำไว้ใช้ในการอุปโภค บริโภค รวมถึงการใช้น้ำเพื่อการเกษตรในพื้นที่ได้อย่างเพียงพอตลอดปี	ห้วยบ่อ จำนวน ๑ จุด	๕,๐๐๐,๐๐๐	๕,๐๐๐,๐๐๐	๕,๐๐๐,๐๐๐	๕,๐๐๐,๐๐๐	๕,๐๐๐,๐๐๐	จำนวนฝายที่ดำเนินการ	มีน้ำไว้ใช้เพื่อการอุปโภค บริโภค และการเกษตรอย่างเพียงพอ	กองช่าง/อบจ./กรมส่งเสริมฯ/กรมทรัพย์/กรมชล/นพค.๒๒
๗	โครงการส่งเสริมและสนับสนุนการดำเนินการอันเนื่องมาจากพระราชดำริและพระราชเสาวนีย์ เช่น ปลูกไม้เฉลิมพระเกียรติ	เพื่อเพิ่มทรัพยากรป่าไม้ เพื่อลดภาวะโลกร้อน	ปลูกต้นไม้/หญ้าแฝก ในพื้นที่สาธารณะ ในเขตตำบลโนนตาล	๕๐,๐๐๐	๕๐,๐๐๐	๕๐,๐๐๐	๕๐,๐๐๐	๕๐,๐๐๐	จำนวนผู้เข้าร่วมโครงการ	เพิ่มพื้นที่สีเขียวในที่สาธารณะของชุมชน	สำนักงานปลัด

รายละเอียดโครงการพัฒนา
แผนพัฒนาท้องถิ่น (พ.ศ.๒๕๖๑ - ๒๕๖๕)
องค์การบริหารส่วนตำบลโนนตาล

แบบ ผ.๐๒

ยุทธศาสตร์จังหวัดที่ ๓ : การพัฒนาการเกษตรและอุตสาหกรรมการเกษตร

- ยุทธศาสตร์การพัฒนาของ อปท.ในเขตจังหวัดที่ ๓ : การพัฒนาการเกษตรและอุตสาหกรรมการเกษตร

ยุทธศาสตร์ที่ ๓ การพัฒนาการเกษตรและอุตสาหกรรมการเกษตร

แผนงานการเกษตร

ที่	โครงการ/กิจกรรม	วัตถุประสงค์	เป้าหมาย (ผลผลิตของ โครงการ)	งบประมาณและที่ผ่านมา					ตัวชี้วัด (KPI)	ผลที่คาดว่าจะได้รับ	หน่วยงานที่ รับผิดชอบ
				๒๕๖๑ (บาท)	๒๕๖๒ (บาท)	๒๕๖๓ (บาท)	๒๕๖๔ (บาท)	๒๕๖๕ (บาท)			
๘	ปรับปรุงภูมิทัศน์ /ขุดลอกกุดคิ้ว	๑.เพื่อเป็นการ ป้องกันและแก้ไข ปัญหาอุทกภัยและ สามารถกักเก็บน้ำได้ เพิ่มมากขึ้นรวมถึง แก้ไขปัญหาคารขาด แคลนน้ำสำหรับ	ขุดลอกห้วยกุดคิ้ว ขนาด กว้าง๗๐๐* ยาว๑๑๐๐ เมตร ลึก ๓ เมตร	๕๐,๐๐๐,๐๐๐	๕๐,๐๐๐,๐๐๐	๕๐,๐๐๐,๐๐๐	๕๐,๐๐๐,๐๐๐	๕๐,๐๐๐,๐๐๐	ร้อยละ ๑๐๐ ของ ประชาชนในพื้นที่ หมู่บ้าน/ชุมชนได้ ใช้ประโยชน์	๑.ประชาชนที่ประสบ ปัญหาภัยแล้งได้รับการ แก้ไขปัญหภัยแล้ง ๒. สามารถกักเก็บน้ำได้เพิ่ม มากขึ้น ๓. พืชผลทาง การเกษตรมีผลผลิตที่ดีขึ้น	อบจ./กรม ส่งเสริมฯกรม ทรัพยากร/กองช่าง
๙	ปรับปรุงภูมิทัศน์ /ขุดลอกห้วยบ่อ	๑.เพื่อเป็นการ ป้องกันและแก้ไข ปัญหาอุทกภัยและ สามารถกักเก็บน้ำได้ เพิ่มมากขึ้นรวมถึง แก้ไขปัญหาคารขาด แคลนน้ำสำหรับ		๕๐,๐๐๐,๐๐๐	๕๐,๐๐๐,๐๐๐	๕๐,๐๐๐,๐๐๐	๕๐,๐๐๐,๐๐๐	๕๐,๐๐๐,๐๐๐	ร้อยละ ๑๐๐ ของ ประชาชนในพื้นที่ หมู่บ้าน/ชุมชนได้ ใช้ประโยชน์	๑.ประชาชนที่ประสบ ปัญหาภัยแล้งได้รับการ แก้ไขปัญหภัยแล้ง ๒. สามารถกักเก็บน้ำได้เพิ่ม มากขึ้น ๓. พืชผลทาง การเกษตรมีผลผลิตที่ดีขึ้น	อบจ./กรม ส่งเสริมฯกรม ทรัพยากร/กองช่าง
๑๐	ปรับปรุงภูมิทัศน์ /ขุดลอกห้วยคำจัว พร้อมทำฝายน้ำล้น	๑.เพื่อเป็นการ ป้องกันและแก้ไข ปัญหาอุทกภัยและ สามารถกักเก็บน้ำได้ เพิ่มมากขึ้นรวมถึง แก้ไขปัญหาคารขาด แคลนน้ำสำหรับ	ขุดลอกห้วยคำจัว ขนาด กว้าง๖*ยาว ๑๐๐๐ เมตร ลึก ๓ เมตร	๑๐,๐๐๐,๐๐๐	๑๐,๐๐๐,๐๐๐	๑๐,๐๐๐,๐๐๐	๑๐,๐๐๐,๐๐๐	๑๐,๐๐๐,๐๐๐	ร้อยละ ๑๐๐ ของ ประชาชนในพื้นที่ หมู่บ้าน/ชุมชนได้ ใช้ประโยชน์	๑.ประชาชนที่ประสบ ปัญหาภัยแล้งได้รับการ แก้ไขปัญหภัยแล้ง ๒. สามารถกักเก็บน้ำได้เพิ่ม มากขึ้น ๓. พืชผลทาง การเกษตรมีผลผลิตที่ดีขึ้น	อบจ./กรม ส่งเสริมฯกรม ทรัพยากร/กองช่าง

รายละเอียดโครงการพัฒนา
แผนพัฒนาท้องถิ่น (พ.ศ.๒๕๖๑ - ๒๕๖๕)
องค์การบริหารส่วนตำบลโนนตาล

แบบ ผ.๐๒

ยุทธศาสตร์จังหวัดที่ ๓ : การพัฒนาการเกษตรและอุตสาหกรรมการเกษตร

- ยุทธศาสตร์การพัฒนาของ อปท.ในเขตจังหวัดที่ ๓ : การพัฒนาการเกษตรและอุตสาหกรรมการเกษตร

ยุทธศาสตร์ที่ ๓ การพัฒนาการเกษตรและอุตสาหกรรมการเกษตร

แผนงานการเกษตร

ที่	โครงการ/กิจกรรม	วัตถุประสงค์	เป้าหมาย (ผลผลิตของ โครงการ)	งบประมาณและที่ผ่านมา					ตัวชี้วัด (KPI)	ผลที่คาดว่าจะได้รับ	หน่วยงานที่ รับผิดชอบ
				๒๕๖๑ (บาท)	๒๕๖๒ (บาท)	๒๕๖๓ (บาท)	๒๕๖๔ (บาท)	๒๕๖๕ (บาท)			
๑๑	ปรับปรุงภูมิทัศน์ /ขุดลอกห้วยเหมียงพร้อมทำฝายน้ำล้น	๑.เพื่อเป็นการป้องกันและแก้ไขปัญหาคูทกภัยและสามารถกักเก็บน้ำได้เพิ่มมากขึ้นรวมถึงแก้ไขปัญหาคารขาดแคลนน้ำสำหรับการเกษตร	ขุดลอกห้วยเหมียงขนาด กว้าง๘*ยาว ๕๐๐ เมตร ลึก ๑.๕ เมตร	๕,๐๐๐,๐๐๐	๕,๐๐๐,๐๐๐	๕,๐๐๐,๐๐๐	๕,๐๐๐,๐๐๐	๕,๐๐๐,๐๐๐	ร้อยละ ๑๐๐ ของประชาชนในพื้นที่หมู่บ้าน/ชุมชนได้ใช้ประโยชน์	๑.ประชาชนที่ประสบปัญหาภัยแล้งได้รับการแก้ไขปัญหาคูทกภัยแล้ง ๒.สามารถกักเก็บน้ำได้เพิ่มมากขึ้น ๓. พืชผลทางการเกษตรมีผลผลิตที่ดีขึ้น	อบจ./กรมส่งเสริมการเกษตร/ทศพยฯ/กองช่าง
๑๒	ปรับปรุงภูมิทัศน์ /ขุดลอกห้วยตบเฮดพร้อมทำฝายน้ำล้น	๑.เพื่อเป็นการป้องกันและแก้ไขปัญหาคูทกภัยและสามารถกักเก็บน้ำได้เพิ่มมากขึ้นรวมถึงแก้ไขปัญหาคารขาดแคลนน้ำสำหรับการเกษตร	ขุดลอกห้วยตบเฮดขนาด กว้าง๑๕*ยาว ๑๕๐๐ เมตร ลึก ๓ เมตร	๕,๐๐๐,๐๐๐	๕,๐๐๐,๐๐๐	๕,๐๐๐,๐๐๐	๕,๐๐๐,๐๐๐	๕,๐๐๐,๐๐๐	ร้อยละ ๑๐๐ ของประชาชนในพื้นที่หมู่บ้าน/ชุมชนได้ใช้ประโยชน์	๑.ประชาชนที่ประสบปัญหาภัยแล้งได้รับการแก้ไขปัญหาคูทกภัยแล้ง ๒.สามารถกักเก็บน้ำได้เพิ่มมากขึ้น ๓. พืชผลทางการเกษตรมีผลผลิตที่ดีขึ้น	อบจ./กรมส่งเสริมการเกษตร/ทศพยฯ/กองช่าง
๑๓	ปรับปรุงภูมิทัศน์ /ขุดลอกห้วยทรายพร้อมทำฝายน้ำล้น	๑.เพื่อเป็นการป้องกันและแก้ไขปัญหาคูทกภัยและสามารถกักเก็บน้ำได้เพิ่มมากขึ้นรวมถึงแก้ไขปัญหาคารขาดแคลนน้ำสำหรับการเกษตร	ขุดลอกห้วยทรายขนาด กว้าง ๖*ยาว ๑๐๐๐ เมตร ลึก ๑.๕ เมตร	๒,๐๐๐,๐๐๐	๒,๐๐๐,๐๐๐	๒,๐๐๐,๐๐๐	๒,๐๐๐,๐๐๐	๒,๐๐๐,๐๐๐	ร้อยละ ๑๐๐ ของประชาชนในพื้นที่หมู่บ้าน/ชุมชนได้ใช้ประโยชน์	๑.ประชาชนที่ประสบปัญหาภัยแล้งได้รับการแก้ไขปัญหาคูทกภัยแล้ง ๒.สามารถกักเก็บน้ำได้เพิ่มมากขึ้น ๓. พืชผลทางการเกษตรมีผลผลิตที่ดีขึ้น	อบจ./กรมส่งเสริมการเกษตร/ทศพยฯ/กองช่าง

รายละเอียดโครงการพัฒนา
แผนพัฒนาท้องถิ่น (พ.ศ.๒๕๖๑ - ๒๕๖๕)
องค์การบริหารส่วนตำบลโนนตาล

แบบ ผ.๐๒

ยุทธศาสตร์จังหวัดที่ ๓ : การพัฒนาการเกษตรและอุตสาหกรรมการเกษตร

- ยุทธศาสตร์การพัฒนาของ อปท.ในเขตจังหวัดที่ ๓ : การพัฒนาการเกษตรและอุตสาหกรรมการเกษตร

ยุทธศาสตร์ที่ ๓ การพัฒนาการเกษตรและอุตสาหกรรมการเกษตร

แผนงานการเกษตร

ที่	โครงการ/กิจกรรม	วัตถุประสงค์	เป้าหมาย (ผลผลิตของ โครงการ)	งบประมาณและที่ผ่านมา					ตัวชี้วัด (KPI)	ผลที่คาดว่าจะได้รับ	หน่วยงานที่ รับผิดชอบ
				๒๕๖๑ (บาท)	๒๕๖๒ (บาท)	๒๕๖๓ (บาท)	๒๕๖๔ (บาท)	๒๕๖๕ (บาท)			
๑๔	ปรับปรุงภูมิทัศน์ /ขุดลอกห้วยห้วยหนองสิมพร้อมทำฝายน้ำล้น	๑.เพื่อเป็นการป้องกันและแก้ไขปัญหาคูทกภัยและสามารถกักเก็บน้ำได้เพิ่มมากขึ้นรวมถึงแก้ไขปัญหาคารขาดแคลนน้ำสำหรับการเกษตร	ขุดลอกห้วยหนองสิม ขนาด กว้าง ๖*ยาว ๑๕๐ เมตร ลึก ๑.๕ เมตร	๒,๐๐๐,๐๐๐	๒,๐๐๐,๐๐๐	๒,๐๐๐,๐๐๐	๒,๐๐๐,๐๐๐	๒,๐๐๐,๐๐๐	ร้อยละ ๑๐๐ ของประชาชนในพื้นที่หมู่บ้าน/ชุมชนได้ใช้ประโยชน์	๑.ประชาชนที่ประสบปัญหาภัยแล้งได้รับการแก้ไขปัญหาคูทกภัยแล้ง ๒.สามารถกักเก็บน้ำได้เพิ่มมากขึ้น ๓. พืชผลทางการเกษตรมีผลผลิตที่ดีขึ้น	อบจ./กรมส่งเสริมการเกษตร/ทรีฟายฯ/กองช่าง
๑๕	ปรับปรุงภูมิทัศน์ /ขุดลอกห้วยห้วยพระจันทร์พร้อมทำฝายน้ำล้น	๑.เพื่อเป็นการป้องกันและแก้ไขปัญหาคูทกภัยและสามารถกักเก็บน้ำได้เพิ่มมากขึ้นรวมถึงแก้ไขปัญหาคารขาดแคลนน้ำสำหรับการเกษตร	ขุดลอกห้วยพระจันทร์ ขนาด กว้าง ๖*ยาว ๗๐๐ เมตร ลึก ๑.๕ เมตร	๒,๐๐๐,๐๐๐	๒,๐๐๐,๐๐๐	๒,๐๐๐,๐๐๐	๒,๐๐๐,๐๐๐	๒,๐๐๐,๐๐๐	ร้อยละ ๑๐๐ ของประชาชนในพื้นที่หมู่บ้าน/ชุมชนได้ใช้ประโยชน์	๑.ประชาชนที่ประสบปัญหาภัยแล้งได้รับการแก้ไขปัญหาคูทกภัยแล้ง ๒.สามารถกักเก็บน้ำได้เพิ่มมากขึ้น ๓. พืชผลทางการเกษตรมีผลผลิตที่ดีขึ้น	อบจ./กรมส่งเสริมการเกษตร/ทรีฟายฯ/กองช่าง
๑๖	ปรับปรุงภูมิทัศน์ /ขุดลอกห้วยห้วยกุดสะกอยพร้อมทำฝายน้ำล้น	๑.เพื่อเป็นการป้องกันและแก้ไขปัญหาคูทกภัยและสามารถกักเก็บน้ำได้เพิ่มมากขึ้นรวมถึงแก้ไขปัญหาคารขาดแคลนน้ำสำหรับการเกษตร	ขุดลอกห้วยกุดสะกอย ขนาด กว้าง ๖*ยาว ๗๐๐ เมตร ลึก ๒ เมตร	๒,๐๐๐,๐๐๐	๒,๐๐๐,๐๐๐	๒,๐๐๐,๐๐๐	๒,๐๐๐,๐๐๐	๒,๐๐๐,๐๐๐	ร้อยละ ๑๐๐ ของประชาชนในพื้นที่หมู่บ้าน/ชุมชนได้ใช้ประโยชน์	๑.ประชาชนที่ประสบปัญหาภัยแล้งได้รับการแก้ไขปัญหาคูทกภัยแล้ง ๒.สามารถกักเก็บน้ำได้เพิ่มมากขึ้น ๓. พืชผลทางการเกษตรมีผลผลิตที่ดีขึ้น	อบจ./กรมส่งเสริมการเกษตร/ทรีฟายฯ/กองช่าง

รายละเอียดโครงการพัฒนา
แผนพัฒนาท้องถิ่น (พ.ศ.๒๕๖๑ - ๒๕๖๕)
องค์การบริหารส่วนตำบลโนนตาล

แบบ ผ.๐๒

ยุทธศาสตร์จังหวัดที่ ๓ : การพัฒนาการเกษตรและอุตสาหกรรมการเกษตร

- ยุทธศาสตร์การพัฒนาของ อปท.ในเขตจังหวัดที่ ๓ : การพัฒนาการเกษตรและอุตสาหกรรมการเกษตร

ยุทธศาสตร์ที่ ๓ การพัฒนาการเกษตรและอุตสาหกรรมการเกษตร

แผนงานการเกษตร

ที่	โครงการ/กิจกรรม	วัตถุประสงค์	เป้าหมาย (ผลผลิตของ โครงการ)	งบประมาณและที่ผ่านมา					ตัวชี้วัด (KPI)	ผลที่คาดว่าจะได้รับ	หน่วยงานที่ รับผิดชอบ
				๒๕๖๑ (บาท)	๒๕๖๒ (บาท)	๒๕๖๓ (บาท)	๒๕๖๔ (บาท)	๒๕๖๕ (บาท)			
๑๗	ปรับปรุงภูมิทัศน์ /ขุดลอกห้วยคำบ้าน โพนพร้อมทำฝายน้ำล้น	๑.เพื่อเป็นการ ป้องกันและแก้ไข ปัญหาอุทกภัยและ สามารถกักเก็บน้ำได้ เพิ่มมากขึ้นรวมถึง แก้ไขปัญหาคารขาด แคลนน้ำสำหรับ การเกษตร	ขุดลอกห้วยคำ ขนาด กว้าง ๖*ยาว๕๐๐ เมตร ลึก ๒ เมตร	๒,๐๐๐,๐๐๐	๒,๐๐๐,๐๐๐	๒,๐๐๐,๐๐๐	๒,๐๐๐,๐๐๐	๒,๐๐๐,๐๐๐	ร้อยละ ๑๐๐ ของ ประชาชนในพื้นที่ หมู่บ้าน/ชุมชนได้ ใช้ประโยชน์	๑.ประชาชนที่ประสบ ปัญหาภัยแล้งได้รับการ แก้ไขปัญหภัยแล้ง ๒. สามารถกักเก็บน้ำได้เพิ่ม มากขึ้น ๓. พืชผลทาง การเกษตรมีผลผลิตที่ดีขึ้น	อบจ./กรม ส่งเสริมฯกรม ทรัพยากร/กองช่าง
๑๘	ปรับปรุงภูมิทัศน์ /ขุดลอกห้วยถ้ำ พร้อมทำฝายน้ำล้น	๑.เพื่อเป็นการ ป้องกันและแก้ไข ปัญหาอุทกภัยและ สามารถกักเก็บน้ำได้ เพิ่มมากขึ้นรวมถึง แก้ไขปัญหาคารขาด แคลนน้ำสำหรับ การเกษตร	ขุดลอกห้วยถ้ำ ขนาด กว้าง ๖*ยาว๑๕๐๐ เมตร ลึก ๒ เมตร	๖,๐๐๐,๐๐๐	๖,๐๐๐,๐๐๐	๖,๐๐๐,๐๐๐	๖,๐๐๐,๐๐๐	๖,๐๐๐,๐๐๐	ร้อยละ ๑๐๐ ของ ประชาชนในพื้นที่ หมู่บ้าน/ชุมชนได้ ใช้ประโยชน์	๑.ประชาชนที่ประสบ ปัญหาภัยแล้งได้รับการ แก้ไขปัญหภัยแล้ง ๒. สามารถกักเก็บน้ำได้เพิ่ม มากขึ้น ๓. พืชผลทาง การเกษตรมีผลผลิตที่ดีขึ้น	อบจ./กรม ส่งเสริมฯกรม ทรัพยากร/กองช่าง
๑๙	ปรับปรุงภูมิทัศน์ /ขุดลอกห้วยยาง พร้อมทำฝายน้ำล้น	๑.เพื่อเป็นการ ป้องกันและแก้ไข ปัญหาอุทกภัยและ สามารถกักเก็บน้ำได้ เพิ่มมากขึ้นรวมถึง แก้ไขปัญหาคารขาด แคลนน้ำสำหรับ การเกษตร	ขุดลอกห้วยยาง ขนาด กว้าง ๖*ยาว ๕๐๐ เมตร ลึก ๒ เมตร	๑,๐๐๐,๐๐๐	๑,๐๐๐,๐๐๐	๑,๐๐๐,๐๐๐	๑,๐๐๐,๐๐๐	๑,๐๐๐,๐๐๐	ร้อยละ ๑๐๐ ของ ประชาชนในพื้นที่ หมู่บ้าน/ชุมชนได้ ใช้ประโยชน์	๑.ประชาชนที่ประสบ ปัญหาภัยแล้งได้รับการ แก้ไขปัญหภัยแล้ง ๒. สามารถกักเก็บน้ำได้เพิ่ม มากขึ้น ๓. พืชผลทาง การเกษตรมีผลผลิตที่ดีขึ้น	อบจ./กรม ส่งเสริมฯกรม ทรัพยากร/กองช่าง

รายละเอียดโครงการพัฒนา
แผนพัฒนาท้องถิ่น (พ.ศ.๒๕๖๑ - ๒๕๖๕)
องค์การบริหารส่วนตำบลโนนตาล

แบบ ผ.๐๒

ยุทธศาสตร์จังหวัดที่ ๓ : การพัฒนาการเกษตรและอุตสาหกรรมการเกษตร

- ยุทธศาสตร์การพัฒนาของ อปท.ในเขตจังหวัดที่ ๓ : การพัฒนาการเกษตรและอุตสาหกรรมการเกษตร

ยุทธศาสตร์ที่ ๓ การพัฒนาการเกษตรและอุตสาหกรรมการเกษตร

แผนงานการเกษตร

ที่	โครงการ/กิจกรรม	วัตถุประสงค์	เป้าหมาย (ผลผลิตของ โครงการ)	งบประมาณและที่ผ่านมา					ตัวชี้วัด (KPI)	ผลที่คาดว่าจะได้รับ	หน่วยงานที่ รับผิดชอบ
				๒๕๖๑ (บาท)	๒๕๖๒ (บาท)	๒๕๖๓ (บาท)	๒๕๖๔ (บาท)	๒๕๖๕ (บาท)			
๒๐	ปรับปรุงภูมิทัศน์ /ขุดลอกห้วยกะสะพร้อมทำฝายน้ำล้น	๑.เพื่อเป็นการป้องกันและแก้ไขปัญหาคูทกภัยและสามารถกักเก็บน้ำได้เพิ่มมากขึ้นรวมถึงแก้ไขปัญหาคารขาดแคลนน้ำสำหรับการเกษตร	ขุดลอกห้วยกะสะขนาด กว้าง ๖*ยาว ๕๐๐ เมตร ลึก ๒ เมตร	๑,๐๐๐,๐๐๐	๑,๐๐๐,๐๐๐	๑,๐๐๐,๐๐๐	๑,๐๐๐,๐๐๐	๑,๐๐๐,๐๐๐	ร้อยละ ๑๐๐ ของประชาชนในพื้นที่หมู่บ้าน/ชุมชนได้ใช้ประโยชน์	๑.ประชาชนที่ประสบปัญหาภัยแล้งได้รับการแก้ไขปัญหาคูทกภัยแล้ง ๒.สามารถกักเก็บน้ำได้เพิ่มมากขึ้น ๓. พืชผลทางการเกษตรมีผลผลิตที่ดีขึ้น	อบจ./กรมส่งเสริมการเกษตร/ทรีฟายฯ/กองช่าง
๒๑	ปรับปรุงภูมิทัศน์ /ขุดลอกห้วยเสม็ดพร้อมทำฝายน้ำล้น	๑.เพื่อเป็นการป้องกันและแก้ไขปัญหาคูทกภัยและสามารถกักเก็บน้ำได้เพิ่มมากขึ้นรวมถึงแก้ไขปัญหาคารขาดแคลนน้ำสำหรับการเกษตร	ขุดลอกห้วยเสม็ดขนาด กว้าง ๖*ยาว ๕๐๐ เมตร ลึก ๒ เมตร	๑,๐๐๐,๐๐๐	๑,๐๐๐,๐๐๐	๑,๐๐๐,๐๐๐	๑,๐๐๐,๐๐๐	๑,๐๐๐,๐๐๐	ร้อยละ ๑๐๐ ของประชาชนในพื้นที่หมู่บ้าน/ชุมชนได้ใช้ประโยชน์	๑.ประชาชนที่ประสบปัญหาภัยแล้งได้รับการแก้ไขปัญหาคูทกภัยแล้ง ๒.สามารถกักเก็บน้ำได้เพิ่มมากขึ้น ๓. พืชผลทางการเกษตรมีผลผลิตที่ดีขึ้น	อบจ./กรมส่งเสริมการเกษตร/ทรีฟายฯ/กองช่าง
๒๒	ปรับปรุงภูมิทัศน์ /ขุดลอกห้วยหนองคูพร้อมทำฝายน้ำล้น	๑.เพื่อเป็นการป้องกันและแก้ไขปัญหาคูทกภัยและสามารถกักเก็บน้ำได้เพิ่มมากขึ้นรวมถึงแก้ไขปัญหาคารขาดแคลนน้ำสำหรับการเกษตร	ขุดลอกห้วยหนองคูขนาด กว้าง ๖*ยาว ๕๐๐ เมตร ลึก ๒ เมตร	๑,๐๐๐,๐๐๐	๑,๐๐๐,๐๐๐	๑,๐๐๐,๐๐๐	๑,๐๐๐,๐๐๐	๑,๐๐๐,๐๐๐	ร้อยละ ๑๐๐ ของประชาชนในพื้นที่หมู่บ้าน/ชุมชนได้ใช้ประโยชน์	๑.ประชาชนที่ประสบปัญหาภัยแล้งได้รับการแก้ไขปัญหาคูทกภัยแล้ง ๒.สามารถกักเก็บน้ำได้เพิ่มมากขึ้น ๓. พืชผลทางการเกษตรมีผลผลิตที่ดีขึ้น	อบจ./กรมส่งเสริมการเกษตร/ทรีฟายฯ/กองช่าง

รายละเอียดโครงการพัฒนา
แผนพัฒนาท้องถิ่น (พ.ศ.๒๕๖๑ - ๒๕๖๕)
องค์การบริหารส่วนตำบลโนนตาล

แบบ ผ.๐๒

ยุทธศาสตร์จังหวัดที่ ๓ : การพัฒนาการเกษตรและอุตสาหกรรมการเกษตร

- ยุทธศาสตร์การพัฒนาของ อปท.ในเขตจังหวัดที่ ๓ : การพัฒนาการเกษตรและอุตสาหกรรมการเกษตร

ยุทธศาสตร์ที่ ๓ การพัฒนาการเกษตรและอุตสาหกรรมการเกษตร

แผนงานการเกษตร

ที่	โครงการ/กิจกรรม	วัตถุประสงค์	เป้าหมาย (ผลผลิตของ โครงการ)	งบประมาณและที่ผ่านมา					ตัวชี้วัด (KPI)	ผลที่คาดว่าจะได้รับ	หน่วยงานที่ รับผิดชอบ
				๒๕๖๑ (บาท)	๒๕๖๒ (บาท)	๒๕๖๓ (บาท)	๒๕๖๔ (บาท)	๒๕๖๕ (บาท)			
๒๓	ปรับปรุงภูมิทัศน์ /ขุดลอกห้วยห้วยฝายพร้อมทำฝายน้ำล้น	๑.เพื่อเป็นการป้องกันและแก้ไขปัญหาคูทกภัยและสามารถกักเก็บน้ำได้เพิ่มมากขึ้นรวมถึงแก้ไขปัญหาคารขาดแคลนน้ำสำหรับการเกษตร	ขุดลอกห้วยฝาย ขนาด กว้าง ๖*ยาว ๕๐๐ เมตร ลึก ๒ เมตร	๑,๐๐๐,๐๐๐	๑,๐๐๐,๐๐๐	๑,๐๐๐,๐๐๐	๑,๐๐๐,๐๐๐	๑,๐๐๐,๐๐๐	ร้อยละ ๑๐๐ ของประชาชนในพื้นที่หมู่บ้าน/ชุมชนได้ใช้ประโยชน์	๑.ประชาชนที่ประสบปัญหาภัยแล้งได้รับการแก้ไขปัญหาคูทกภัยแล้ง ๒.สามารถกักเก็บน้ำได้เพิ่มมากขึ้น ๓. พืชผลทางการเกษตรมีผลผลิตที่ดีขึ้น	อบจ./กรมส่งเสริมการเกษตร ทรัพยากร/กองช่าง
๒๔	ปรับปรุงภูมิทัศน์ /ขุดลอกห้วยคำพะเป็มพร้อมทำฝายน้ำล้น	๑.เพื่อเป็นการป้องกันและแก้ไขปัญหาคูทกภัยและสามารถกักเก็บน้ำได้เพิ่มมากขึ้นรวมถึงแก้ไขปัญหาคารขาดแคลนน้ำสำหรับการเกษตร	ขุดลอกห้วยพะเป็ม ขนาด กว้าง ๖*ยาว ๕๐๐ เมตร ลึก ๒ เมตร	๑,๐๐๐,๐๐๐	๑,๐๐๐,๐๐๐	๑,๐๐๐,๐๐๐	๑,๐๐๐,๐๐๐	๑,๐๐๐,๐๐๐	ร้อยละ ๑๐๐ ของประชาชนในพื้นที่หมู่บ้าน/ชุมชนได้ใช้ประโยชน์	๑.ประชาชนที่ประสบปัญหาภัยแล้งได้รับการแก้ไขปัญหาคูทกภัยแล้ง ๒.สามารถกักเก็บน้ำได้เพิ่มมากขึ้น ๓. พืชผลทางการเกษตรมีผลผลิตที่ดีขึ้น	อบจ./กรมส่งเสริมการเกษตร ทรัพยากร/กองช่าง
๒๕	ปรับปรุงภูมิทัศน์ /ขุดลอกห้วยกุดกาพร้อมทำฝายน้ำล้น	๑.เพื่อเป็นการป้องกันและแก้ไขปัญหาคูทกภัยและสามารถกักเก็บน้ำได้เพิ่มมากขึ้นรวมถึงแก้ไขปัญหาคารขาดแคลนน้ำสำหรับการเกษตร	ขุดลอกห้วยกุดกา ขนาด กว้าง ๖*ยาว ๕๐๐ เมตร ลึก ๒ เมตร	๒,๐๐๐,๐๐๐	๒,๐๐๐,๐๐๐	๒,๐๐๐,๐๐๐	๒,๐๐๐,๐๐๐	๒,๐๐๐,๐๐๐	ร้อยละ ๑๐๐ ของประชาชนในพื้นที่หมู่บ้าน/ชุมชนได้ใช้ประโยชน์	๑.ประชาชนที่ประสบปัญหาภัยแล้งได้รับการแก้ไขปัญหาคูทกภัยแล้ง ๒.สามารถกักเก็บน้ำได้เพิ่มมากขึ้น ๓. พืชผลทางการเกษตรมีผลผลิตที่ดีขึ้น	อบจ./กรมส่งเสริมการเกษตร ทรัพยากร/กองช่าง

รายละเอียดโครงการพัฒนา
แผนพัฒนาท้องถิ่น (พ.ศ.๒๕๖๑ - ๒๕๖๕)
องค์การบริหารส่วนตำบลโนนตาล

แบบ ผ.๐๒

ยุทธศาสตร์จังหวัดที่ ๓ : การพัฒนาการเกษตรและอุตสาหกรรมการเกษตร

- ยุทธศาสตร์การพัฒนาของ อปท.ในเขตจังหวัดที่ ๓ : การพัฒนาการเกษตรและอุตสาหกรรมการเกษตร

ยุทธศาสตร์ที่ ๓ การพัฒนาการเกษตรและอุตสาหกรรมการเกษตร

แผนงานการเกษตร

ที่	โครงการ/กิจกรรม	วัตถุประสงค์	เป้าหมาย (ผลผลิตของ โครงการ)	งบประมาณและที่ผ่านมา					ตัวชี้วัด (KPI)	ผลที่คาดว่าจะได้รับ	หน่วยงานที่ รับผิดชอบ
				๒๕๖๑ (บาท)	๒๕๖๒ (บาท)	๒๕๖๓ (บาท)	๒๕๖๔ (บาท)	๒๕๖๕ (บาท)			
๒๖	ปรับปรุงภูมิทัศน์ /ขุดลอกห้วยหนอง แสงพร้อมทำฝายน้ำล้น	๑.เพื่อเป็นการ ป้องกันและแก้ไข ปัญหาอุทกภัยและ สามารถกักเก็บน้ำได้ เพิ่มมากขึ้นรวมถึง แก้ไขปัญหาคารขาด แคลนน้ำสำหรับ การเกษตร	ขุดลอกห้วยหนองแสง ขนาด กว้าง ๖*ยาว ๕๐๐ เมตร ลึก ๒ เมตร	๑,๐๐๐,๐๐๐	๑,๐๐๐,๐๐๐	๑,๐๐๐,๐๐๐	๑,๐๐๐,๐๐๐	๑,๐๐๐,๐๐๐	ร้อยละ ๑๐๐ ของ ประชาชนในพื้นที่ หมู่บ้าน/ชุมชนได้ ใช้ประโยชน์	๑.ประชาชนที่ประสบ ปัญหาภัยแล้งได้รับการ แก้ไขปัญหาก็แล้ง ๒. สามารถกักเก็บน้ำได้เพิ่ม มากขึ้น ๓. พืชผลทาง การเกษตรมีผลผลิตที่ดีขึ้น	อบจ./กรม ส่งเสริมฯกรม ทรัพยากร/กองช่าง
๒๗	ปรับปรุงภูมิทัศน์ /ขุดลอกห้วยสักโย พร้อมทำฝายน้ำล้น	๑.เพื่อเป็นการ ป้องกันและแก้ไข ปัญหาอุทกภัยและ สามารถกักเก็บน้ำได้ เพิ่มมากขึ้นรวมถึง แก้ไขปัญหาคารขาด แคลนน้ำสำหรับ การเกษตร	ขุดลอกห้วยสักโย ขนาด กว้าง ๖*ยาว ๒๐๐๐ เมตร ลึก ๒ เมตร	๑,๐๐๐,๐๐๐	๑,๐๐๐,๐๐๐	๑,๐๐๐,๐๐๐	๑,๐๐๐,๐๐๐	๑,๐๐๐,๐๐๐	ร้อยละ ๑๐๐ ของ ประชาชนในพื้นที่ หมู่บ้าน/ชุมชนได้ ใช้ประโยชน์	๑.ประชาชนที่ประสบ ปัญหาภัยแล้งได้รับการ แก้ไขปัญหาก็แล้ง ๒. สามารถกักเก็บน้ำได้เพิ่ม มากขึ้น ๓. พืชผลทาง การเกษตรมีผลผลิตที่ดีขึ้น	อบจ./กรม ส่งเสริมฯกรม ทรัพยากร/กองช่าง
๒๘	ปรับปรุงภูมิทัศน์ /ขุดลอกห้วยหนอง ป่าตู้อพร้อมทำฝายน้ำล้น	๑.เพื่อเป็นการ ป้องกันและแก้ไข ปัญหาอุทกภัยและ สามารถกักเก็บน้ำได้ เพิ่มมากขึ้นรวมถึง แก้ไขปัญหาคารขาด แคลนน้ำสำหรับ การเกษตร	ขุดลอกห้วยหนองป่าตู้อ ขนาด กว้าง ๑๐๐ ยาว ๓๐๐ เมตร ลึก ๒ เมตร	๕,๐๐๐,๐๐๐	๕,๐๐๐,๐๐๐	๕,๐๐๐,๐๐๐	๕,๐๐๐,๐๐๐	๕,๐๐๐,๐๐๐	ร้อยละ ๑๐๐ ของ ประชาชนในพื้นที่ หมู่บ้าน/ชุมชนได้ ใช้ประโยชน์	๑.ประชาชนที่ประสบ ปัญหาภัยแล้งได้รับการ แก้ไขปัญหาก็แล้ง ๒. สามารถกักเก็บน้ำได้เพิ่ม มากขึ้น ๓. พืชผลทาง การเกษตรมีผลผลิตที่ดีขึ้น	อบจ./กรม ส่งเสริมฯกรม ทรัพยากร/กองช่าง

รายละเอียดโครงการพัฒนา
แผนพัฒนาท้องถิ่น (พ.ศ.๒๕๖๑ - ๒๕๖๕)
องค์การบริหารส่วนตำบลโนนตาล

แบบ ผ.๐๒

ยุทธศาสตร์จังหวัดที่ ๓ : การพัฒนาการเกษตรและอุตสาหกรรมการเกษตร

- ยุทธศาสตร์การพัฒนาของ อปท.ในเขตจังหวัดที่ ๓ : การพัฒนาการเกษตรและอุตสาหกรรมการเกษตร

ยุทธศาสตร์ที่ ๓ การพัฒนาการเกษตรและอุตสาหกรรมการเกษตร

แผนงานการเกษตร

ที่	โครงการ/กิจกรรม	วัตถุประสงค์	เป้าหมาย (ผลผลิตของ โครงการ)	งบประมาณและที่ผ่านมา					ตัวชี้วัด (KPI)	ผลที่คาดว่าจะได้รับ	หน่วยงานที่ รับผิดชอบ
				๒๕๖๑ (บาท)	๒๕๖๒ (บาท)	๒๕๖๓ (บาท)	๒๕๖๔ (บาท)	๒๕๖๕ (บาท)			
๒๙	ปรับปรุงภูมิทัศน์ /ขุดลอกห้วยหนอง ห้วยพร้อมทำฝายน้ำล้น	๑.เพื่อเป็นการ ป้องกันและแก้ไข ปัญหาอุทกภัยและ สามารถกักเก็บน้ำได้ เพิ่มมากขึ้นรวมถึง แก้ไขปัญหาคารขาด แคลนน้ำสำหรับ การเกษตร	ขุดลอกห้วยหนองห้วย ขนาด กว้าง ๕๐ ยาว ๔๐๐ เมตร ลึก ๒ เมตร	๕,๐๐๐,๐๐๐	๕,๐๐๐,๐๐๐	๕,๐๐๐,๐๐๐	๕,๐๐๐,๐๐๐	๕,๐๐๐,๐๐๐	ร้อยละ ๑๐๐ ของ ประชาชนในพื้นที่ หมู่บ้าน/ชุมชนได้ ใช้ประโยชน์	๑.ประชาชนที่ประสบ ปัญหาภัยแล้งได้รับการ แก้ไขปัญหภัยแล้ง ๒. สามารถกักเก็บน้ำได้เพิ่ม มากขึ้น ๓. พืชผลทาง การเกษตรมีผลผลิตที่ดีขึ้น	อบจ./กรม ส่งเสริมฯกรม ทรัพยากร/กองช่าง
๓๐	ปรับปรุงภูมิทัศน์ /ขุดลอกห้วยอีแก้ง พร้อมทำฝายน้ำล้น	๑.เพื่อเป็นการ ป้องกันและแก้ไข ปัญหาอุทกภัยและ สามารถกักเก็บน้ำได้ เพิ่มมากขึ้นรวมถึง แก้ไขปัญหาคารขาด แคลนน้ำสำหรับ การเกษตร	ขุดลอกห้วยอีแก้ง ขนาด กว้าง ๗๐ ยาว ๒๕๐ เมตร ลึก ๒ เมตร	๕,๐๐๐,๐๐๐	๕,๐๐๐,๐๐๐	๕,๐๐๐,๐๐๐	๕,๐๐๐,๐๐๐	๕,๐๐๐,๐๐๐	ร้อยละ ๑๐๐ ของ ประชาชนในพื้นที่ หมู่บ้าน/ชุมชนได้ ใช้ประโยชน์	๑.ประชาชนที่ประสบ ปัญหาภัยแล้งได้รับการ แก้ไขปัญหภัยแล้ง ๒. สามารถกักเก็บน้ำได้เพิ่ม มากขึ้น ๓. พืชผลทาง การเกษตรมีผลผลิตที่ดีขึ้น	อบจ./กรม ส่งเสริมฯกรม ทรัพยากร/กองช่าง
๓๑	ปรับปรุงภูมิทัศน์ /ขุดลอกห้วยหนอง แวงพร้อมทำฝายน้ำล้น	๑.เพื่อเป็นการ ป้องกันและแก้ไข ปัญหาอุทกภัยและ สามารถกักเก็บน้ำได้ เพิ่มมากขึ้นรวมถึง แก้ไขปัญหาคารขาด แคลนน้ำสำหรับ การเกษตร	ขุดลอกห้วยหนองแวง ขนาด กว้าง ๑๐๐ ยาว ๒๐๐ เมตร ลึก ๒ เมตร	๕,๐๐๐,๐๐๐	๕,๐๐๐,๐๐๐	๕,๐๐๐,๐๐๐	๕,๐๐๐,๐๐๐	๕,๐๐๐,๐๐๐	ร้อยละ ๑๐๐ ของ ประชาชนในพื้นที่ หมู่บ้าน/ชุมชนได้ ใช้ประโยชน์	๑.ประชาชนที่ประสบ ปัญหาภัยแล้งได้รับการ แก้ไขปัญหภัยแล้ง ๒. สามารถกักเก็บน้ำได้เพิ่ม มากขึ้น ๓. พืชผลทาง การเกษตรมีผลผลิตที่ดีขึ้น	อบจ./กรม ส่งเสริมฯกรม ทรัพยากร/กองช่าง

รายละเอียดโครงการพัฒนา
แผนพัฒนาท้องถิ่น (พ.ศ.๒๕๖๑ - ๒๕๖๕)
องค์การบริหารส่วนตำบลโนนตาล

แบบ ผ.๐๒

ยุทธศาสตร์จังหวัดที่ ๓ : การพัฒนาการเกษตรและอุตสาหกรรมการเกษตร

- ยุทธศาสตร์การพัฒนาของ อปท.ในเขตจังหวัดที่ ๓ : การพัฒนาการเกษตรและอุตสาหกรรมการเกษตร

ยุทธศาสตร์ที่ ๓ การพัฒนาการเกษตรและอุตสาหกรรมการเกษตร

แผนงานการเกษตร

ที่	โครงการ/กิจกรรม	วัตถุประสงค์	เป้าหมาย (ผลผลิตของ โครงการ)	งบประมาณและที่ผ่านมา					ตัวชี้วัด (KPI)	ผลที่คาดว่าจะได้รับ	หน่วยงานที่ รับผิดชอบ
				๒๕๖๑ (บาท)	๒๕๖๒ (บาท)	๒๕๖๓ (บาท)	๒๕๖๔ (บาท)	๒๕๖๕ (บาท)			
๓๒	ปรับปรุงภูมิทัศน์ /ขุดลอกห้วยหนองแกพร้อมทำฝายน้ำล้น	๑.เพื่อเป็นการป้องกันและแก้ไขปัญหาคูทกภัยและสามารถกักเก็บน้ำได้เพิ่มมากขึ้นรวมถึงแก้ไขปัญหาคารขาดแคลนน้ำสำหรับการเกษตร	ขุดลอกห้วยหนองแกขนาด กว้าง ๑๐๐ ยาว ๒๐๐ เมตร ลึก ๒ เมตร	๕,๐๐๐,๐๐๐	๕,๐๐๐,๐๐๐	๕,๐๐๐,๐๐๐	๕,๐๐๐,๐๐๐	๕,๐๐๐,๐๐๐	ร้อยละ ๑๐๐ ของประชาชนในพื้นที่หมู่บ้าน/ชุมชนได้ใช้ประโยชน์	๑.ประชาชนที่ประสบปัญหาภัยแล้งได้รับการแก้ไขปัญหาคูทกภัยแล้ง ๒.สามารถกักเก็บน้ำได้เพิ่มมากขึ้น ๓. พืชผลทางการเกษตรมีผลผลิตที่ดีขึ้น	อบจ./กรมส่งเสริมการเกษตร/ทรีพีฯ/กองช่าง
๓๓	ปรับปรุงภูมิทัศน์ /ขุดลอกห้วยหนองฝือพร้อมทำฝายน้ำล้น	๑.เพื่อเป็นการป้องกันและแก้ไขปัญหาคูทกภัยและสามารถกักเก็บน้ำได้เพิ่มมากขึ้นรวมถึงแก้ไขปัญหาคารขาดแคลนน้ำสำหรับการเกษตร	ขุดลอกห้วยหนองฝือขนาด กว้าง ๑๐๐ ยาว ๒๐๐ เมตร ลึก ๒ เมตร	๕,๐๐๐,๐๐๐	๕,๐๐๐,๐๐๐	๕,๐๐๐,๐๐๐	๕,๐๐๐,๐๐๐	๕,๐๐๐,๐๐๐	ร้อยละ ๑๐๐ ของประชาชนในพื้นที่หมู่บ้าน/ชุมชนได้ใช้ประโยชน์	๑.ประชาชนที่ประสบปัญหาภัยแล้งได้รับการแก้ไขปัญหาคูทกภัยแล้ง ๒.สามารถกักเก็บน้ำได้เพิ่มมากขึ้น ๓. พืชผลทางการเกษตรมีผลผลิตที่ดีขึ้น	อบจ./กรมส่งเสริมการเกษตร/ทรีพีฯ/กองช่าง
๓๔	โครงการปรับปรุงห้วยหนองสิมพร้อมทำฝายน้ำล้น	เพื่อกักเก็บน้ำไว้ใช้ในการอุปโภค บริโภค รวมถึงการใช้น้ำเพื่อการเกษตรในพื้นที่ได้อย่างพอเพียงตลอดปี	ขุดลอกห้วยหนองสิมขนาด กว้าง ๑๐๐ ยาว ๒๐๐ เมตร ลึก ๒ เมตร	-	-	๑๒,๐๐๐,๐๐๐	๑๒,๐๐๐,๐๐๐	๑๒,๐๐๐,๐๐๐	จำนวนแหล่งน้ำที่ดำเนินการปรับปรุง	มีน้ำไว้ใช้เพื่อในการอุปโภค บริโภค รวมถึงการใช้น้ำเพื่อการเกษตรในพื้นที่ได้อย่างพอ	กองช่าง/อบจ./กรมส่งเสริมการเกษตร/ทรีพีฯ/กรมชล./นพค.๒๒

รายละเอียดโครงการพัฒนา
แผนพัฒนาท้องถิ่น (พ.ศ.๒๕๖๑ - ๒๕๖๕)
องค์การบริหารส่วนตำบลโนนตาล

แบบ ผ.๐๒

ยุทธศาสตร์จังหวัดที่ ๓ : การพัฒนาการเกษตรและอุตสาหกรรมการเกษตร

- ยุทธศาสตร์การพัฒนาของ อปท.ในเขตจังหวัดที่ ๓ : การพัฒนาการเกษตรและอุตสาหกรรมการเกษตร

ยุทธศาสตร์ที่ ๓ การพัฒนาการเกษตรและอุตสาหกรรมการเกษตร

แผนงานการเกษตร

ที่	โครงการ/กิจกรรม	วัตถุประสงค์	เป้าหมาย (ผลผลิตของ โครงการ)	งบประมาณและที่ผ่านมา					ตัวชี้วัด (KPI)	ผลที่คาดว่าจะได้รับ	หน่วยงานที่ รับผิดชอบ
				๒๕๖๑ (บาท)	๒๕๖๒ (บาท)	๒๕๖๓ (บาท)	๒๕๖๔ (บาท)	๒๕๖๕ (บาท)			
๓๕	โครงการปรับปรุงห้วยใหญ่พร้อมทำฝายน้ำล้น	เพื่อกักเก็บน้ำไว้ใช้ในการอุปโภค บริโภค รวมถึงการใช้น้ำเพื่อการเกษตรในพื้นที่ได้อย่างพอเพียงตลอดปี	ขุดลอกห้วยใหญ่ ขนาด กว้าง ๑๐๐ ยาว ๒๐๐ เมตร ลึก ๒ เมตร	-	-	๔,๓๐๐,๐๐๐	๔,๓๐๐,๐๐๐	๔,๓๐๐,๐๐๐	จำนวนแหล่งน้ำที่ดำเนินการปรับปรุง	มีน้ำไว้ใช้เพื่อในการอุปโภค บริโภค รวมถึงการใช้น้ำเพื่อการเกษตรในพื้นที่ได้อย่างพอ	กองช่าง/อบจ/กรมส่งเสริมฯ/กรมทรัพย์/กรมชล/นพค.๒๒
๓๖	โครงการปรับปรุงห้วยตบแสดพร้อมทำฝายน้ำล้น	เพื่อกักเก็บน้ำไว้ใช้ในการอุปโภค บริโภค รวมถึงการใช้น้ำเพื่อการเกษตรในพื้นที่ได้อย่างพอเพียงตลอดปี	ขุดลอกห้วยตบแสด ขนาด กว้าง ๑๐๐ ยาว ๒๐๐ เมตร ลึก ๒ เมตร	-	-	๔,๓๐๐,๐๐๐	๔,๓๐๐,๐๐๐	๔,๓๐๐,๐๐๐	จำนวนแหล่งน้ำที่ดำเนินการปรับปรุง	มีน้ำไว้ใช้เพื่อในการอุปโภค บริโภค รวมถึงการใช้น้ำเพื่อการเกษตรในพื้นที่ได้อย่างพอ	กองช่าง/อบจ/กรมส่งเสริมฯ/กรมทรัพย์/กรมชล/นพค.๒๒
๓๗	โครงการปรับปรุงห้วยเหมียงพร้อมทำฝายน้ำล้น	เพื่อกักเก็บน้ำไว้ใช้ในการอุปโภค บริโภค รวมถึงการใช้น้ำเพื่อการเกษตรในพื้นที่ได้อย่างพอเพียงตลอดปี	ขุดลอกห้วยเหมียง ขนาด กว้าง ๑๐๐ ยาว ๒๐๐ เมตร ลึก ๒ เมตร	-	-	๒,๖๐๐,๐๐๐	๒,๖๐๐,๐๐๐	๒,๖๐๐,๐๐๐	จำนวนแหล่งน้ำที่ดำเนินการปรับปรุง	มีน้ำไว้ใช้เพื่อในการอุปโภค บริโภค รวมถึงการใช้น้ำเพื่อการเกษตรในพื้นที่ได้อย่างพอ	กองช่าง/อบจ/กรมส่งเสริมฯ/กรมทรัพย์/กรมชล/นพค.๒๒
๓๘	โครงการปรับปรุงห้วยคุณพร้อมทำฝายน้ำล้น	เพื่อกักเก็บน้ำไว้ใช้ในการอุปโภค บริโภค รวมถึงการใช้น้ำเพื่อการเกษตรในพื้นที่ได้อย่างพอเพียงตลอดปี	ขุดลอกห้วยคุณ ขนาด กว้าง ๑๐๐ ยาว ๒๐๐ เมตร ลึก ๒ เมตร	-	-	๑๘,๐๐๐,๐๐๐	๑๘,๐๐๐,๐๐๐	๑๘,๐๐๐,๐๐๐	จำนวนแหล่งน้ำที่ดำเนินการปรับปรุง	มีน้ำไว้ใช้เพื่อในการอุปโภค บริโภค รวมถึงการใช้น้ำเพื่อการเกษตรในพื้นที่ได้อย่างพอ	กองช่าง/อบจ/กรมส่งเสริมฯ/กรมทรัพย์/กรมชล/นพค.๒๒
รวม				๔๐๑,๐๕๐,๐๐๐	๔๐๑,๐๕๐,๐๐๐	๔๔๒,๒๕๐,๐๐๐	๔๔๒,๒๕๐,๐๐๐	๔๔๒,๒๕๐,๐๐๐			

รายละเอียดโครงการพัฒนา
แผนพัฒนาท้องถิ่น (พ.ศ.๒๕๖๑-๒๕๖๕)
องค์การบริหารส่วนตำบลโนนตาล

แบบ ผ.๐๒

ยุทธศาสตร์จังหวัดที่ ๔ การพัฒนาสังคมและคุณภาพชีวิตเพื่อความสุขอย่างยั่งยืน

- ยุทธศาสตร์การพัฒนาของ อปท.ในเขตจังหวัดที่ ๕ : การปรับสมดุลและเพิ่มประสิทธิภาพ การบริหารจัดการภาครัฐ

ยุทธศาสตร์ที่ ๔ การปรับสมดุลและเพิ่มประสิทธิภาพ การบริหารจัดการภาครัฐ

แผนงานบริหารงานทั่วไป

ที่	โครงการ/กิจกรรม	วัตถุประสงค์	เป้าหมาย (ผลผลิตของ โครงการ)	งบประมาณและที่ผ่านมา					ตัวชี้วัด (KPI)	ผลที่คาดว่าจะได้รับ	หน่วยงานที่ รับผิดชอบ
				๒๕๖๑ (บาท)	๒๕๖๒ (บาท)	๒๕๖๓ (บาท)	๒๕๖๔ (บาท)	๒๕๖๕ (บาท)			
๑	โครงการจัดทำป้ายคัดเอาท์ บอร์ด ประชาสัมพันธ์	เพื่อประชาสัมพันธ์ ข่าวสาร	๒ ป้ายโครงการ	๕๐๐,๐๐๐	๕๐๐,๐๐๐	๕๐๐,๐๐๐	๕๐๐,๐๐๐	๕๐๐,๐๐๐	จำนวนป้ายคัด เอาท์ที่จัดทำ	ช่วยให้การบริหารงาน เป็นไปด้วยความ โปร่งใส	สำนักงานปลัด/ ททท.พช.
๒	โครงการจัดทำศูนย์ข้อมูลข่าวสาร ประจำ อบต.	เพื่อให้ประชาชนได้รับรู้ ข้อมูลข่าวสาร	ประชาชนได้รับรู้ ข้อมูลข่าวสารที่เป็น ปัจจุบัน	๕๐,๐๐๐	๕๐,๐๐๐	๕๐,๐๐๐	๕๐,๐๐๐	๕๐,๐๐๐	ร้อยละของ ผู้ให้บริการ	ประชาชนได้รับรู้ ข้อมูลข่าวสาร	สำนักงานปลัด
๓	โครงการจ้างองค์กรหรือสถาบันที่เป็น กลาง เพื่อสำรวจความพึงพอใจของ ผู้รับบริการที่รับบริการจาก อบต.โนน ตาล	เพื่อสำรวจความพึง พอใจของผู้รับบริการที่ รับบริการจาก อบต.	๑ องค์การบริหาร ส่วนตำบลโนนตาล	๓๐,๐๐๐	๓๐,๐๐๐	๓๐,๐๐๐	๓๐,๐๐๐	๓๐,๐๐๐	ร้อยละความพึง พอใจของ ผู้ให้บริการ	ได้สำรวจความพึง พอใจของผู้รับบริการ ที่รับบริการจาก อบต.	สำนักงานปลัด
๔	โครงการจัดทำแผนที่ภาษี และ ทะเบียนทรัพย์สิน	เพื่อจัดทำและปรับ ข้อมูลแผนที่ภาษี ทะเบียนทรัพย์สิน	พื้นที่ตำบลโนนตาล	๑,๐๐๐,๐๐๐	๑,๐๐๐,๐๐๐	๑,๐๐๐,๐๐๐	๑,๐๐๐,๐๐๐	๑,๐๐๐,๐๐๐	ร้อยละของผู้ชำระ ภาษีเพิ่มมากขึ้น	จัดทำและปรับข้อมูล แผนที่ภาษีทะเบียน ทรัพย์สิน	กองคลัง /กอง ช่าง
๕	จัดซื้อวัสดุครุภัณฑ์เพื่อใช้ในสำนักงาน และครุภัณฑ์อื่นๆ	เพื่อให้มีครุภัณฑ์ไว้ใช้ สำหรับการปฏิบัติงาน	อบต.โนนตาล	๕๐๐,๐๐๐	๕๐๐,๐๐๐	๕๐๐,๐๐๐	๕๐๐,๐๐๐	๕๐๐,๐๐๐	จำนวนวัสดุ ครุภัณฑ์ที่จัดซื้อ	การดำเนินงานมี ประสิทธิภาพมากขึ้น	สำนักปลัด/ส่วน การคลัง/กอง ช่าง/ส่วน การศึกษา
๖	โครงการเตรียมรับเสด็จสมเด็จพระ เทพรัตนราชสุดาฯและพระบรม วงศานุวงศ์	เพื่อเตรียมรับเสด็จ สมเด็จพระเทพรัตนราช สุดาฯและพระบรมวงศานุ วงศ์	พื้นที่รับเสด็จ	๑๐๐,๐๐๐	๑๐๐,๐๐๐	๑๐๐,๐๐๐	๑๐๐,๐๐๐	๑๐๐,๐๐๐	ร้อยละของ ผู้เข้าร่วมกิจกรรม	ประชาชนมีความจง รักภักดีต่อสถาบัน พระมหากษัตริย์	สำนักงานปลัด
๗	โครงการปรับปรุงหอกระจายข่าว ประจำหมู่บ้าน	เพื่อให้ประชาชนได้รับ ข่าวสารทั่วถึง	ปรับปรุงหอกระจาย ข่าว หมู่ ๑ - ๑๕	๓๐๐,๐๐๐	๓๐๐,๐๐๐	๓๐๐,๐๐๐	๓๐๐,๐๐๐	๓๐๐,๐๐๐	จำนวนหอ กระจายข่าวที่ ปรับปรุง	ประชาชนได้รับรู้ ข่าวสารมากยิ่งขึ้น	กองช่าง

รายละเอียดโครงการพัฒนา
แผนพัฒนาท้องถิ่น (พ.ศ.๒๕๖๑-๒๕๖๕)
องค์การบริหารส่วนตำบลโนนตาล

แบบ ผ.๐๒

ยุทธศาสตร์จังหวัดที่ ๔ การพัฒนาสังคมและคุณภาพชีวิตเพื่อความสุขอย่างยั่งยืน

- ยุทธศาสตร์การพัฒนาของ อปท.ในเขตจังหวัดที่ ๕ : การปรับสมดุลและเพิ่มประสิทธิภาพ การบริหารจัดการภาครัฐ

ยุทธศาสตร์ที่ ๔ การปรับสมดุลและเพิ่มประสิทธิภาพ การบริหารจัดการภาครัฐ

แผนงานบริหารงานทั่วไป

ที่	โครงการ/กิจกรรม	วัตถุประสงค์	เป้าหมาย (ผลผลิตของ โครงการ)	งบประมาณและที่ผ่านมา					ตัวชี้วัด (KPI)	ผลที่คาดว่าจะได้รับ	หน่วยงานที่ รับผิดชอบ
				๒๕๖๑ (บาท)	๒๕๖๒ (บาท)	๒๕๖๓ (บาท)	๒๕๖๔ (บาท)	๒๕๖๕ (บาท)			
๘	อบต.สัญจรร่วมกับ อำเภอเคลื่อนที่ และจังหวัดเคลื่อนที่	เพื่อบริการประชาชน	ประชาชนทั้งตำบล	๑๕๐,๐๐๐	๑๕๐,๐๐๐	๑๕๐,๐๐๐	๑๕๐,๐๐๐	๑๕๐,๐๐๐	ร้อยละความพึง พอใจของ ผู้ใช้บริการ	ประชาชนได้รับ บริการขั้นพื้นฐานจาก หน่วยงานราชการนอก เวลาราชการ	สำนักงานปลัด
๙	โครงการพัฒนาองค์กรและชุมชนสู่ ความเป็นเลิศ	เพื่อเพิ่มศักยภาพของ บุคลากร	บุคลากรของ อบต. และผู้นำชุมชน	๓๐๐,๐๐๐	๓๐๐,๐๐๐	๓๐๐,๐๐๐	๓๐๐,๐๐๐	๓๐๐,๐๐๐	จำนวนบุคลากรที่ เข้าร่วมกิจกรรม	เพิ่มศักยภาพในการ ทำงานมากขึ้น	สำนักงานปลัด กองคลัง กอง ช่าง ส่วน การศึกษา/ มหาวิทยาลัย นครพนม
๑๐	โครงการปรับปรุงภูมิทัศน์ ภายในและ ภายนอก องค์การบริหารส่วนตำบล โนนตาล	เพื่อปรับปรุงภูมิทัศน์ ของ อบต. ในการ บริการประชาชนได้ อย่างมีประสิทธิภาพ	ภายในและภายนอก รอบๆอบต.โนนตาล	๕๐๐,๐๐๐	๕๐๐,๐๐๐	๕๐๐,๐๐๐	๕๐๐,๐๐๐	๕๐๐,๐๐๐	จำนวนจุดที่ได้รับ การปรับปรุง	ภูมิทัศน์ภายใน ภายนอก อบต.มี ความพร้อมในการ ให้บริการประชาชน อย่างมีประสิทธิภาพ	สำนักงานปลัด กองคลัง กอง ช่าง ส่วน การศึกษา
๑๑	โครงการปรับปรุง/ซ่อมแซมห้อง ปฏิบัติงานภายใน อบต.โนนตาล	เพื่อเพิ่มศักยภาพในการ ทำงานให้มีประสิทธิภาพ	ห้องปฏิบัติงาน สำนักปลัด กองคลัง กองช่าง กอง การศึกษาฯ	๕๐๐,๐๐๐	๕๐๐,๐๐๐	๕๐๐,๐๐๐	๕๐๐,๐๐๐	๕๐๐,๐๐๐	จำนวนห้องที่ ได้รับการปรับปรุง	เพิ่มศักยภาพในการ ทำงานให้มี ประสิทธิภาพและ ประสิทธิผลมากขึ้น	สำนักงานปลัด กองคลัง กอง ช่าง ส่วน การศึกษา
๑๒	โครงการจัดการเลือกตั้งผู้บริหาร ท้องถิ่นและสมาชิกสภาท้องถิ่น	เพื่อให้ประชาชนไปใช้ สิทธิเลือกตั้ง	ผู้มีสิทธิเลือกตั้ง ทุก คน	๔๐๐,๐๐๐	๔๐๐,๐๐๐	๔๐๐,๐๐๐	๔๐๐,๐๐๐	๔๐๐,๐๐๐	ร้อยละของผู้มีสิทธิ เลือกตั้งออกไปใช้ สิทธิ	ประชาชนสนใจมาใช้ สิทธิเลือกตั้งตามหน้าที่	สำนักงานปลัด
๑๓	โครงการจัดเวทีประชาธิปไตย	เพื่อเสริมสร้างและ แลกเปลี่ยนความคิดเห็น ซึ่งกันและกัน	- ประชาชนทุก หมู่บ้านได้เข้าร่วม กิจกรรม	๑๐๐,๐๐๐	๑๐๐,๐๐๐	๑๐๐,๐๐๐	๑๐๐,๐๐๐	๑๐๐,๐๐๐	ร้อยละของ ผู้เข้าร่วมกิจกรรม	ประชาชนในหมู่บ้าน ได้มีการแสดงออก อย่างเต็มที่	สำนักงานปลัด

รายละเอียดโครงการพัฒนา
แผนพัฒนาท้องถิ่น (พ.ศ.๒๕๖๑-๒๕๖๕)
องค์การบริหารส่วนตำบลโนนตาล

แบบ ผ.๐๒

ยุทธศาสตร์จังหวัดที่ ๔ การพัฒนาสังคมและคุณภาพชีวิตเพื่อความสุขอย่างยั่งยืน

- ยุทธศาสตร์การพัฒนาของ อปท.ในเขตจังหวัดที่ ๕ : การปรับสมดุลและเพิ่มประสิทธิภาพ การบริหารจัดการภาครัฐ

ยุทธศาสตร์ที่ ๔ การปรับสมดุลและเพิ่มประสิทธิภาพ การบริหารจัดการภาครัฐ

แผนงานบริหารงานทั่วไป

ที่	โครงการ/กิจกรรม	วัตถุประสงค์	เป้าหมาย (ผลผลิตของ โครงการ)	งบประมาณและที่ผ่านมา					ตัวชี้วัด (KPI)	ผลที่คาดว่าจะได้รับ	หน่วยงานที่ รับผิดชอบ
				๒๕๖๑ (บาท)	๒๕๖๒ (บาท)	๒๕๖๓ (บาท)	๒๕๖๔ (บาท)	๒๕๖๕ (บาท)			
๑๔	โครงการประชาคมจัดทำแผนพัฒนา ท้องถิ่น	เพื่อเสนอความต้องการ ในการจัดทำแผน	ประชาชนทุกหมู่บ้าน ได้เข้าร่วมประชาคม	๕๐,๐๐๐	๕๐,๐๐๐	๕๐,๐๐๐	๕๐,๐๐๐	๕๐,๐๐๐	ร้อยละของ ผู้เข้าร่วมกิจกรรม	นำข้อมูลที่ได้เข้าสู่ แผนพัฒนา	สำนักงานปลัด
๑๕	โครงการจัดทำแผนชุมชน	เพื่อสร้างกรอบการ พัฒนาในท้องถิ่น	หมู่บ้าน/ชุมชน ๑๕ หมู่บ้าน	๕๐,๐๐๐	๕๐,๐๐๐	๕๐,๐๐๐	๕๐,๐๐๐	๕๐,๐๐๐	ร้อยละของ ผู้เข้าร่วมกิจกรรม	นำข้อมูลที่ได้เข้าสู่ แผนพัฒนา	สำนักงานปลัด
๑๖	โครงการ อบต.สัญจร	เพื่อให้ประชาชนร่วม และได้ข้อมูลที่จริง	- ทั้ง ๑๕ หมู่บ้าน	๑๐๐,๐๐๐	๑๐๐,๐๐๐	๑๐๐,๐๐๐	๑๐๐,๐๐๐	๑๐๐,๐๐๐	ร้อยละของ ผู้เข้าร่วมกิจกรรม	จะได้ข้อมูลเพื่อเป็น ฐานในการพัฒนาต่อไป	สำนักงานปลัด
๑๗	โครงการอุดหนุนศูนย์ปฏิบัติการร่วม ในการช่วยเหลือประชาชนในองค์กร	เพื่อเป็นศูนย์รวบรวม ข้อมูล วิเคราะห์ปัญหา วางแนวทางแก้ไข ประสานงานให้การ สนับสนุน ช่วยเหลือ ประชาชน	๑ ศูนย์ปฏิบัติการฯ	๔๐,๐๐๐	๔๐,๐๐๐	๔๐,๐๐๐	๔๐,๐๐๐	๔๐,๐๐๐	ร้อยละ๑๐๐ ความพึงพอใจของ ผู้ใช้บริการ	มีศูนย์รวบรวมข้อมูล วิเคราะห์ปัญหา วาง แนวทางแก้ไข ประสานงาน ให้การสนับสนุน ช่วยเหลือ ประชาชน	สำนักงานปลัด
๑๘	โครงการจัดทำเอกสารเผยแพร่ผลการ ดำเนินงานของ อบต.	เพื่อเผยแพร่ข้อมูล ข่าวสารการดำเนินงาน ของ อบต.	อบต.	๑๐๐,๐๐๐	๑๐๐,๐๐๐	๑๐๐,๐๐๐	๑๐๐,๐๐๐	๑๐๐,๐๐๐	ร้อยละความพึง พอใจของ ผู้ให้บริการ	ประชาชนทราบถึง การดำเนินการของ อบต.	สำนักงานปลัด
๑๙	โครงการจัดซื้อรถขยะพร้อมอุปกรณ์	เพื่อให้รถยนต์เก็บขยะ ให้บริการประชาชนใน พื้นที่	รถยนต์เก็บขยะ ๑ คัน	๒,๓๐๐,๐๐๐	๒,๓๐๐,๐๐๐	๒,๓๐๐,๐๐๐	๒,๓๐๐,๐๐๐	๒,๓๐๐,๐๐๐	ร้อยละของ ประชาชนที่ได้รับ ความพึงพอใจ	ประชาชนได้รับ บริการจากหน่วยงาน ภาครัฐในการจัดเก็บ ขยะ	สำนักงานปลัด
๒๐	โครงการจัดทำผังเมืองรวมชุมชนโนน ตาล - ท่าอุเทน	เพื่อประโยชน์ในการใช้ ที่ดินเพื่อการพัฒนาตำบล	อบต.	๑๐๐,๐๐๐	๑๐๐,๐๐๐	๑๐๐,๐๐๐	๑๐๐,๐๐๐	๑๐๐,๐๐๐	ร้อยละความพึง พอใจของ ผู้ให้บริการ	มีผังเมืองรวม ประกอบการใช้ ประโยชน์ในที่ดินเพื่อ การพัฒนา	กองช่าง/โยธาธิ การและผังเมือง

รายละเอียดโครงการพัฒนา
แผนพัฒนาท้องถิ่น (พ.ศ.๒๕๖๑-๒๕๖๕)
องค์การบริหารส่วนตำบลโนนตาล

แบบ ผ.๐๒

ยุทธศาสตร์จังหวัดที่ ๔ การพัฒนาสังคมและคุณภาพชีวิตเพื่อความสุขอย่างยั่งยืน

- ยุทธศาสตร์การพัฒนาของ อปท.ในเขตจังหวัดที่ ๕ : การปรับสมดุลและเพิ่มประสิทธิภาพ การบริหารจัดการภาครัฐ

ยุทธศาสตร์ที่ ๔ การปรับสมดุลและเพิ่มประสิทธิภาพ การบริหารจัดการภาครัฐ

แผนงานบริหารงานทั่วไป

ที่	โครงการ/กิจกรรม	วัตถุประสงค์	เป้าหมาย (ผลผลิตของ โครงการ)	งบประมาณและที่ผ่านมา					ตัวชี้วัด (KPI)	ผลที่คาดว่าจะได้รับ	หน่วยงานที่ รับผิดชอบ
				๒๕๖๑ (บาท)	๒๕๖๒ (บาท)	๒๕๖๓ (บาท)	๒๕๖๔ (บาท)	๒๕๖๕ (บาท)			
๒๑	โครงการประชาสัมพันธ์เพื่อพัฒนารายได้	เพื่อให้ประชาชนสนใจในการเสียภาษีต่างๆ	จัดทำป้าย ๑๕ หมู่บ้าน	๕๐,๐๐๐	๕๐,๐๐๐	๕๐,๐๐๐	๕๐,๐๐๐	๕๐,๐๐๐	ร้อยละความพึงพอใจของผู้ใช้บริการ	ประชาชนทราบระยะเวลาในการเสียภาษี	กองคลัง
๒๒	โครงการอบรมและศึกษาดูงาน	เพื่อสร้างกระบวนการเรียนรู้ นำมาพัฒนาท้องถิ่น	ผู้บริหาร ส.อบต. พนักงาน ผู้นำหมู่บ้านและประชาชน	๔๐๐,๐๐๐	๔๐๐,๐๐๐	๔๐๐,๐๐๐	๔๐๐,๐๐๐	๔๐๐,๐๐๐	ร้อยละของผู้เข้าร่วมโครงการ	ผู้บริหาร/ผู้นำหมู่บ้าน/ชุมชนและพนักงาน มีความรู้เพิ่มขึ้น	สำนักงานปลัด
๒๓	โครงการบริหารงานตามหลักธรรมาภิบาล	เพื่อให้ผู้บริหารท้องถิ่น บุคลากรท้องถิ่นมีความรู้ความเข้าใจในเรื่องธรรมาภิบาล คุณธรรมและจริยธรรม	๘๐ คน	๒๐,๐๐๐	๒๐,๐๐๐	๒๐,๐๐๐	๒๐,๐๐๐	๒๐,๐๐๐	ร้อยละของผู้เข้าร่วมกิจกรรม	ผู้บริหารท้องถิ่น บุคลากรท้องถิ่นมีความรู้ความเข้าใจในเรื่องธรรมาภิบาล คุณธรรมและจริยธรรม	สำนักงานปลัด
๒๔	โครงการฝึกอบรมคุณธรรม จริยธรรม แก่ผู้บริหาร สมาชิกสภาท้องถิ่น และบุคลากรท้องถิ่น	เพื่อเป็นการปลูกจิตสำนึกและการต่อต้านทุจริตคอร์รัปชัน	๘๐ คน	๕๐,๐๐๐	๕๐,๐๐๐	๕๐,๐๐๐	๕๐,๐๐๐	๕๐,๐๐๐	ร้อยละของผู้เข้าร่วมกิจกรรม	ผู้บริหาร สมาชิกสภา บุคลากรท้องถิ่นมีจิตสำนึกและการต่อต้านทุจริตคอร์รัปชัน	สำนักงานปลัด
๒๕	โครงการส่งเสริมการปฏิบัติงานตามประมวลจริยธรรมของท้องถิ่น	เพื่อเป็นเครื่องมือกำกับความประพฤติของข้าราชการที่สร้างความโปร่งใส มีมาตรฐานในการปฏิบัติงานที่ชัดเจน	๘๐ คน	๑๐,๐๐๐	๑๐,๐๐๐	๑๐,๐๐๐	๑๐,๐๐๐	๑๐,๐๐๐	ร้อยละของผู้เข้าร่วมกิจกรรม	มีมาตรการเครื่องมือกำกับความประพฤติของข้าราชการที่สร้างความโปร่งใส มีมาตรฐานในการปฏิบัติงานที่ชัดเจน	สำนักงานปลัด

รายละเอียดโครงการพัฒนา
แผนพัฒนาท้องถิ่น (พ.ศ.๒๕๖๑-๒๕๖๕)
องค์การบริหารส่วนตำบลโนนตาล

แบบ ผ.๐๒

ยุทธศาสตร์จังหวัดที่ ๔ การพัฒนาสังคมและคุณภาพชีวิตเพื่อความสุขอย่างยั่งยืน

- ยุทธศาสตร์การพัฒนาของ อปท.ในเขตจังหวัดที่ ๕ : การปรับสมดุลและเพิ่มประสิทธิภาพ การบริหารจัดการภาครัฐ

ยุทธศาสตร์ที่ ๔ การปรับสมดุลและเพิ่มประสิทธิภาพ การบริหารจัดการภาครัฐ

แผนงานบริหารงานทั่วไป

ที่	โครงการ/กิจกรรม	วัตถุประสงค์	เป้าหมาย (ผลผลิตของ โครงการ)	งบประมาณและที่ผ่านมา					ตัวชี้วัด (KPI)	ผลที่คาดว่าจะได้รับ	หน่วยงานที่ รับผิดชอบ
				๒๕๖๑ (บาท)	๒๕๖๒ (บาท)	๒๕๖๓ (บาท)	๒๕๖๔ (บาท)	๒๕๖๕ (บาท)			
๒๖	โครงการเสริมสร้างความซื่อสัตย์ สุจริต และปลูกฝังทัศนคติ วัฒนธรรมที่ดีในการต่อต้านการทุจริต	เพื่อปลูกฝังจิตสำนึกและค่านิยมที่ดีในการต่อต้านการทุจริตและประพฤติมิชอบให้แก่ คณะผู้บริหารท้องถิ่น สมาชิกสภา บุคลากรท้องถิ่น	๘๐ คน	๒๐,๐๐๐	๒๐,๐๐๐	๒๐,๐๐๐	๒๐,๐๐๐	๒๐,๐๐๐	ร้อยละของ ผู้เข้าร่วมกิจกรรม	เพื่อปลูกฝังจิตสำนึกและค่านิยมที่ดีในการต่อต้านการทุจริตและประพฤติมิชอบให้แก่ คณะผู้บริหารท้องถิ่น สมาชิกสภา บุคลากรท้องถิ่น	สำนักงานปลัด
๒๗	โครงการอบรมให้ความรู้ เรื่องผลประโยชน์ทับซ้อนให้กับบุคลากรท้องถิ่น	เพื่อให้บุคลากรท้องถิ่นมีความรู้ เกี่ยวกับการป้องกันผลประโยชน์ทับซ้อน	๗๐ คน	๒๐,๐๐๐	๒๐,๐๐๐	๒๐,๐๐๐	๒๐,๐๐๐	๒๐,๐๐๐	ร้อยละของ ผู้เข้าร่วมกิจกรรม	บุคลากรท้องถิ่นมีความรู้ เกี่ยวกับการป้องกันผลประโยชน์ทับซ้อน	สำนักงานปลัด
๒๘	โครงการจัดทำคู่มือการป้องกันผลประโยชน์ทับซ้อน	เพื่อให้มีคู่มือในการเสริมสร้างความรู้ ความเข้าใจแก่บุคลากรให้เกิดความตระหนักถึงปัญหาการทุจริต	๑๐๐ เล่ม	๒๐,๐๐๐	๒๐,๐๐๐	๒๐,๐๐๐	๒๐,๐๐๐	๒๐,๐๐๐	ร้อยละของ บุคลากรที่มีองค์ ความรู้มากขึ้น	มีคู่มือในองค์กรในการเสริมสร้างความรู้ ความเข้าใจแก่บุคลากรให้เกิดความตระหนักถึงปัญหาการทุจริต	สำนักงานปลัด
๒๙	โครงการปลูกต้นไม้เพื่อลดภาวะโลกร้อน	เพื่อให้ประชาชนได้ตระหนักในคุณค่าของสิ่งแวดล้อมและรักษาทรัพยากรธรรมชาติอันเป็นสาธารณะร่วมกัน	๑๕๐ ต้น	๓๐,๐๐๐	๓๐,๐๐๐	๓๐,๐๐๐	๓๐,๐๐๐	๓๐,๐๐๐	จำนวนต้นไม้ที่ ดำเนินการปลูก	ประชาชนผู้เข้าร่วมกิจกรรมมีความเข้าใจถึงความสำคัญของทรัพยากรธรรมชาติและสิ่งแวดล้อม	สำนักงานปลัด

รายละเอียดโครงการพัฒนา
แผนพัฒนาท้องถิ่น (พ.ศ.๒๕๖๑-๒๕๖๕)
องค์การบริหารส่วนตำบลโนนตาล

แบบ ผ.๐๒

ยุทธศาสตร์จังหวัดที่ ๔ การพัฒนาสังคมและคุณภาพชีวิตเพื่อความสุขอย่างยั่งยืน

- ยุทธศาสตร์การพัฒนาของ อปท.ในเขตจังหวัดที่ ๕ : การปรับสมดุลและเพิ่มประสิทธิภาพ การบริหารจัดการภาครัฐ

ยุทธศาสตร์ที่ ๔ การปรับสมดุลและเพิ่มประสิทธิภาพ การบริหารจัดการภาครัฐ

แผนงานบริหารงานทั่วไป

ที่	โครงการ/กิจกรรม	วัตถุประสงค์	เป้าหมาย (ผลผลิตของ โครงการ)	งบประมาณและที่ผ่านมา					ตัวชี้วัด (KPI)	ผลที่คาดว่าจะได้รับ	หน่วยงานที่ รับผิดชอบ
				๒๕๖๑ (บาท)	๒๕๖๒ (บาท)	๒๕๖๓ (บาท)	๒๕๖๔ (บาท)	๒๕๖๕ (บาท)			
๓๐	โครงการสร้างอาชีพ สร้างรายได้ ตาม แนวทางเศรษฐกิจพอเพียง	ส่งเสริมอาชีพให้กับ เกษตรกร ตามแนว ทฤษฎีเศรษฐกิจพอเพียง	๑๕๐ คน	๒๐,๐๐๐	๒๐,๐๐๐	๒๐,๐๐๐	๒๐,๐๐๐	๒๐,๐๐๐	จำนวนประชาชนที่ เข้าร่วมกิจกรรม	เกษตรกรที่เข้าร่วม กิจกรรมมีรายได้ มี อาชีพ ตามหลักแนว ทฤษฎีเศรษฐกิจ พอเพียง	สำนักงานปลัด
๓๑	โครงการคุณธรรมสานสายใยครอบครัว	เพื่อให้เด็ก เยาวชน มี สำนึกที่ดีต่อบุพการี และครอบครัว	๑๕๐ คน	๒๐,๐๐๐	๒๐,๐๐๐	๒๐,๐๐๐	๒๐,๐๐๐	๒๐,๐๐๐	จำนวนผู้เข้าร่วม กิจกรรม	เด็ก เยาวชน มีสำนึก ที่ดีต่อบุพการี และ ครอบครัว	สำนักงานปลัด
๓๒	โครงการสร้างภูมิคุ้มกันทางสังคมให้ เด็กและเยาวชน (กิจกรรมโตไปไม่โกง)	เพื่อส่งเสริมและปลูกฝัง ให้เด็กและเยาวชนเป็น คนดีมีคุณธรรม จริยธรรม ซื่อสัตย์ สุจริต	๑๕๐ คน	๒๐,๐๐๐	๒๐,๐๐๐	๒๐,๐๐๐	๒๐,๐๐๐	๒๐,๐๐๐	จำนวนผู้เข้าร่วม กิจกรรม	เด็กและเยาวชนได้รับ การปลูกฝังให้เป็นคน ดีมีคุณธรรม จริยธรรม ซื่อสัตย์ สุจริต	สำนักงานปลัด
๓๓	โครงการประกาศเจตจำนงต่อต้าน การทุจริตของนายกองค์การบริหาร ส่วนตำบล	เพื่อแสดงเจตจำนงการ ต่อต้านของนายก องค์การบริหาร	๑ คน	๒๐,๐๐๐	๒๐,๐๐๐	๒๐,๐๐๐	๒๐,๐๐๐	๒๐,๐๐๐	จำนวนครั้งที่แถลง	ผู้บริหารได้แสดง เจตจำนงการต่อต้าน การทุจริต คอรัปชั่น	สำนักงานปลัด
๓๔	โครงการสร้างความโปร่งใสในการ บริหารงานบุคคล (ถือปฏิบัติตาม ระเบียบ)	เพื่อกำหนดมาตรการ ด้านความโปร่งใสในการ บริหารบุคคลของท้องถิ่น	๑ มาตรการ	๒๐,๐๐๐	๒๐,๐๐๐	๒๐,๐๐๐	๒๐,๐๐๐	๒๐,๐๐๐	จำนวนมาตรการที่ ดำเนินการ	มีมาตรการด้านความ โปร่งใสในการบริหาร บุคคลของท้องถิ่น	สำนักงานปลัด

รายละเอียดโครงการพัฒนา
แผนพัฒนาท้องถิ่น (พ.ศ.๒๕๖๑-๒๕๖๕)
องค์การบริหารส่วนตำบลโนนตาล

แบบ ผ.๐๒

ยุทธศาสตร์จังหวัดที่ ๔ การพัฒนาสังคมและคุณภาพชีวิตเพื่อความอยู่อย่างยั่งยืน

- ยุทธศาสตร์การพัฒนาของ อปท.ในเขตจังหวัดที่ ๕ : การปรับสมดุลและเพิ่มประสิทธิภาพ การบริหารจัดการภาครัฐ

ยุทธศาสตร์ที่ ๔ การปรับสมดุลและเพิ่มประสิทธิภาพ การบริหารจัดการภาครัฐ

แผนงานบริหารงานทั่วไป

ที่	โครงการ/กิจกรรม	วัตถุประสงค์	เป้าหมาย (ผลผลิตของ โครงการ)	งบประมาณและที่ผ่านมา					ตัวชี้วัด (KPI)	ผลที่คาดว่าจะได้รับ	หน่วยงานที่ รับผิดชอบ
				๒๕๖๑ (บาท)	๒๕๖๒ (บาท)	๒๕๖๓ (บาท)	๒๕๖๔ (บาท)	๒๕๖๕ (บาท)			
๓๕	โครงการมาตรการออกคำสั่ง มอบหมายนายก ปลัดและหัวหน้า ส่วนราชการ	เพื่อเป็นการลดขั้นตอน การให้บริการประชาชน ให้ได้รับความสะดวก รวดเร็ว เป็นธรรม ตอบสนองความต้องการ ของประชาชน	๕ ส่วน	๒๐,๐๐๐	๒๐,๐๐๐	๒๐,๐๐๐	๒๐,๐๐๐	๒๐,๐๐๐	จำนวนส่วน ราชการที่เข้าร่วม	เป็นการลดขั้นตอน การให้บริการ ประชาชนให้ได้รับ ความสะดวก รวดเร็ว เป็นธรรมตอบสนอง ความต้องการของ ประชาชน	สำนักงานปลัด
๓๖	โครงการสร้างความโปร่งใสในการ พิจารณาเลื่อนขั้นเงินเดือน	เพื่อให้การบริหารงานบุ คคลด้านการเลื่อนขั้น เงินเดือนมีความโปร่งใส และตรวจสอบได้	๔ ส่วน	๒๐,๐๐๐	๒๐,๐๐๐	๒๐,๐๐๐	๒๐,๐๐๐	๒๐,๐๐๐	จำนวนส่วน ราชการที่เข้าร่วม	การเลื่อนขั้นเงินเดือน มีความโปร่งใสและ ตรวจสอบได้	สำนักปลัด
๓๗	โครงการควบคุมการเบิกจ่ายเงินตาม ข้อบัญญัติงบประมาณรายจ่ายประจำปี	เพื่อลดข้อผิดพลาดใน การปฏิบัติงานที่อาจ ก่อให้เกิดผลเสียหาย ของทางราชการ	๑ ส่วน (กองคลัง)	๒๐,๐๐๐	๒๐,๐๐๐	๒๐,๐๐๐	๒๐,๐๐๐	๒๐,๐๐๐	จำนวนส่วน ราชการที่เข้าร่วม	ลดข้อผิดพลาดในการ ปฏิบัติงานที่อาจ ก่อให้เกิดผลเสียหาย ของทางราชการ	กองคลัง
๓๘	โครงการพัฒนาแผนและกระบวนการ จัดหาพัสดุ	เพื่อปรับปรุงการ ดำเนินงานด้านจัดซื้อจัด จ้าง	๑ ส่วน (กองคลัง)	๒๐,๐๐๐	๒๐,๐๐๐	๒๐,๐๐๐	๒๐,๐๐๐	๒๐,๐๐๐	จำนวนส่วน ราชการที่เข้าร่วม	ผู้บริหารมีข้อมูลใน การวางแผนการ บริหารงานให้ ประสิทธิภาพ	กองคลัง

รายละเอียดโครงการพัฒนา
แผนพัฒนาท้องถิ่น (พ.ศ.๒๕๖๑-๒๕๖๕)
องค์การบริหารส่วนตำบลโนนตาล

แบบ ผ.๐๒

ยุทธศาสตร์จังหวัดที่ ๔ การพัฒนาสังคมและคุณภาพชีวิตเพื่อความสุขอย่างยั่งยืน

- ยุทธศาสตร์การพัฒนาของ อปท.ในเขตจังหวัดที่ ๕ : การปรับสมดุลและเพิ่มประสิทธิภาพ การบริหารจัดการภาครัฐ

ยุทธศาสตร์ที่ ๔ การปรับสมดุลและเพิ่มประสิทธิภาพ การบริหารจัดการภาครัฐ

แผนงานบริหารงานทั่วไป

ที่	โครงการ/กิจกรรม	วัตถุประสงค์	เป้าหมาย (ผลผลิตของ โครงการ)	งบประมาณและที่ผ่านมา					ตัวชี้วัด (KPI)	ผลที่คาดว่าจะได้รับ	หน่วยงานที่ รับผิดชอบ
				๒๕๖๑ (บาท)	๒๕๖๒ (บาท)	๒๕๖๓ (บาท)	๒๕๖๔ (บาท)	๒๕๖๕ (บาท)			
๓๙	โครงการสร้างความโปร่งใสในการ จ่ายเงินงบประมาณ	เพื่อจัดทำคู่มือการ ปฏิบัติงานในการ ตรวจสอบบุคลากรใน หน่วยงาน ถึงความ เกี่ยวข้องในการจัดหา พัสดุ	๑ ส่วน (กองคลัง)	๒๐,๐๐๐	๒๐,๐๐๐	๒๐,๐๐๐	๒๐,๐๐๐	๒๐,๐๐๐	จำนวนส่วน ราชการที่เข้าร่วม	มีคู่มือการปฏิบัติงาน ในการตรวจสอบ บุคลากรในหน่วยงาน ถึงความเกี่ยวข้องใน การจัดหาพัสดุ	กองคลัง
๔๐	โครงการเผยแพร่ข้อมูลข่าวสารด้าน การจัดซื้อ จัดจ้าง	เพื่อให้ประชาชนได้รับ ทราบข้อมูลข่าวสาร เกี่ยวกับการจัดซื้อ จัด จ้างตามโครงการและ กิจกรรมต่างๆ ของ อปท.	๑ ส่วน (กองคลัง)	๒๐,๐๐๐	๒๐,๐๐๐	๒๐,๐๐๐	๒๐,๐๐๐	๒๐,๐๐๐	จำนวนส่วน ราชการที่เข้าร่วม	ประชาชนได้รับทราบ ข้อมูลข่าวสาร เกี่ยวกับการจัดซื้อ จัด จ้างตามโครงการและ กิจกรรมต่างๆ ของ อปท.	กองคลัง
๔๑	โครงการลดขั้นตอนการปฏิบัติงาน	เพื่อลดขั้นตอนในการ ปฏิบัติงานการบริการ ประชาชน	๔ ส่วน	๒๐,๐๐๐	๒๐,๐๐๐	๒๐,๐๐๐	๒๐,๐๐๐	๒๐,๐๐๐	จำนวนส่วน ราชการที่เข้าร่วม	ประชาชนได้รับความ สะดวก รวดเร็วในการ ติดต่อขอรับบริการ	สำนักงานปลัด กองคลัง กอง ช่าง กอง การศึกษา
๔๒	โครงการมอบอำนาจ อนุมัติ อนุญาต สั่งการ เพื่อลดขั้นตอนการปฏิบัติ ราชการ	เพื่อให้การบริหาร ราชการ ภายใต้กรอบ อำนาจหน้าที่ตาม กฎหมายกำหนดให้ เป็นไปอย่างมี ประสิทธิภาพ	๔ ส่วน	๒๐,๐๐๐	๒๐,๐๐๐	๒๐,๐๐๐	๒๐,๐๐๐	๒๐,๐๐๐	จำนวนส่วน ราชการที่เข้าร่วม	การบริหารราชการ ภายใต้กรอบอำนาจ หน้าที่ตามกฎหมาย กำหนดเป็นไปอย่างมี ประสิทธิภาพ	สำนักงานปลัด กองคลัง กอง ช่าง กอง การศึกษา

รายละเอียดโครงการพัฒนา
แผนพัฒนาท้องถิ่น (พ.ศ.๒๕๖๑-๒๕๖๕)
องค์การบริหารส่วนตำบลโนนตาล

แบบ ผ.๐๒

ยุทธศาสตร์จังหวัดที่ ๔ การพัฒนาสังคมและคุณภาพชีวิตเพื่อความสุขอย่างยั่งยืน

- ยุทธศาสตร์การพัฒนาของ อปท.ในเขตจังหวัดที่ ๕ : การปรับสมดุลและเพิ่มประสิทธิภาพ การบริหารจัดการภาครัฐ

ยุทธศาสตร์ที่ ๔ การปรับสมดุลและเพิ่มประสิทธิภาพ การบริหารจัดการภาครัฐ

แผนงานบริหารงานทั่วไป

ที่	โครงการ/กิจกรรม	วัตถุประสงค์	เป้าหมาย (ผลผลิตของ โครงการ)	งบประมาณและที่ผ่านมา					ตัวชี้วัด (KPI)	ผลที่คาดว่าจะได้รับ	หน่วยงานที่ รับผิดชอบ
				๒๕๖๑ (บาท)	๒๕๖๒ (บาท)	๒๕๖๓ (บาท)	๒๕๖๔ (บาท)	๒๕๖๕ (บาท)			
๔๓	โครงการยกย่องเชิดชูเกียรติหน่วยงาน /บุคคลที่ประพฤติปฏิบัติตนด้วย ความซื่อสัตย์ สุจริตมีคุณธรรม จริยธรรม	เพื่อยกย่องเชิดชูเกียรติ แก่หน่วยงาน/บุคคลที่มี ความซื่อสัตย์ สุจริต มี คุณธรรม จริยธรรม	๑๕/ปี	๒๐,๐๐๐	๒๐,๐๐๐	๒๐,๐๐๐	๒๐,๐๐๐	๒๐,๐๐๐	จำนวนบุคคลที่ ได้รับการยกย่อง	บุคคลได้รับการยกย่อง เชิดชูเกียรติในการมี ความซื่อสัตย์ สุจริต มี คุณธรรม จริยธรรม	สำนักปลัด
๔๔	โครงการกิจกรรมยกย่องและเชิดชู เกียรติแก่บุคคล หน่วยงาน องค์กร ดีเด่น	เพื่อสร้างขวัญและ กำลังใจแก่ผู้ทำ คุณประโยชน์และมีส่วน ร่วมในกิจกรรมของ อปท.	๑๕/ปี	๒๐,๐๐๐	๒๐,๐๐๐	๒๐,๐๐๐	๒๐,๐๐๐	๒๐,๐๐๐	จำนวนบุคคลที่ ได้รับการยกย่อง	บุคคลได้รับการยกย่อง เชิดชูเกียรติในการมี ส่วนร่วมในกิจกรรม ของ อปท.	สำนักปลัด
๔๕	โครงการเชิดชูเกียรติประชาชนผู้ ปฏิบัติตามปรัชญาเศรษฐกิจพอเพียง	เพื่อเชิดชูเกียรติ ประชาชนที่ปฏิบัติตน ตามปรัชญาเศรษฐกิจ พอเพียงให้เป็นตัวอย่าง แก่เกษตรกร	๑๕/ปี	๒๐,๐๐๐	๒๐,๐๐๐	๒๐,๐๐๐	๒๐,๐๐๐	๒๐,๐๐๐	จำนวนบุคคลที่ ได้รับการยกย่อง	ประชาชนได้รับการ ยกย่องในการปฏิบัติ ตนตามปรัชญา เศรษฐกิจพอเพียงให้ เป็นตัวอย่างแก่ เกษตรกร	สำนักปลัด
๔๖	โครงการจัดทำข้อตกลงการปฏิบัติ ราชการ	เพื่อให้บุคลากรปฏิบัติ ราชการด้วยความ ซื่อสัตย์ สุจริต มี คุณธรรม ตามแนวทาง การบริหารกิจการ บ้านเมืองที่ดี	๔ ส่วน	๒๐,๐๐๐	๒๐,๐๐๐	๒๐,๐๐๐	๒๐,๐๐๐	๒๐,๐๐๐	จำนวนส่วน ราชการที่เข้าร่วม	บุคลากรปฏิบัติ ราชการด้วยความ ซื่อสัตย์ สุจริต มี คุณธรรม ตาม แนวทางการบริหาร กิจการบ้านเมืองที่ดี	สำนักปลัด

รายละเอียดโครงการพัฒนา
แผนพัฒนาท้องถิ่น (พ.ศ.๒๕๖๑-๒๕๖๕)
องค์การบริหารส่วนตำบลโนนตาล

แบบ ผ.๐๒

ยุทธศาสตร์จังหวัดที่ ๔ การพัฒนาสังคมและคุณภาพชีวิตเพื่อความสุขอย่างยั่งยืน

- ยุทธศาสตร์การพัฒนาของ อปท.ในเขตจังหวัดที่ ๕ : การปรับสมดุลและเพิ่มประสิทธิภาพ การบริหารจัดการภาครัฐ

ยุทธศาสตร์ที่ ๔ การปรับสมดุลและเพิ่มประสิทธิภาพ การบริหารจัดการภาครัฐ

แผนงานบริหารงานทั่วไป

ที่	โครงการ/กิจกรรม	วัตถุประสงค์	เป้าหมาย (ผลผลิตของ โครงการ)	งบประมาณและที่ผ่านมา					ตัวชี้วัด (KPI)	ผลที่คาดว่าจะได้รับ	หน่วยงานที่ รับผิดชอบ
				๒๕๖๑ (บาท)	๒๕๖๒ (บาท)	๒๕๖๓ (บาท)	๒๕๖๔ (บาท)	๒๕๖๕ (บาท)			
๔๗	โครงการกิจกรรมให้ความร่วมมือกับหน่วยตรวจสอบที่ได้ดำเนินการตามอำนาจหน้าที่เพื่อการตรวจสอบ	เพื่อให้เป็นมาตรการจัดการ กรณีได้รับทราบหรือแจ้ง หรือตรวจสอบพบการทุจริต	๔ ส่วน	๒๐,๐๐๐	๒๐,๐๐๐	๒๐,๐๐๐	๒๐,๐๐๐	๒๐,๐๐๐	จำนวนส่วนราชการที่เข้าร่วม	มีมาตรการในการจัดการ กรณีได้รับทราบหรือร้องเรียนหรือตรวจสอบพบการทุจริต	สำนักงานปลัด ดกองคลัง กง ช่าง กง การศึกษา
๔๘	มาตรการแต่งตั้งผู้รับผิดชอบเกี่ยวกับผู้ร้องเรียน	เพื่อจัดให้มีเจ้าหน้าที่รับผิดชอบดำเนินการร้องเรียนต่างๆ	๑ จุด	๒๐,๐๐๐	๒๐,๐๐๐	๒๐,๐๐๐	๒๐,๐๐๐	๒๐,๐๐๐	จำนวนจุดที่ดำเนินการ	มีเจ้าหน้าที่รับผิดชอบดำเนินการร้องเรียนเรื่องต่างๆ	สำนักปลัด
๔๙	มาตรการดำเนินการเกี่ยวกับเรื่องร้องเรียนกรณีมีบุคคลภายนอกหรือประชาชนกล่าวหาเจ้าหน้าที่ของ อปท.	เพื่อให้การตรวจสอบเรื่องร้องเรียนเกี่ยวกับการทุจริตและประพฤติมิชอบ เป็นไปอย่างรวดเร็ว โปร่งใส เป็นธรรม	๘๐ คน	๒๐,๐๐๐	๒๐,๐๐๐	๒๐,๐๐๐	๒๐,๐๐๐	๒๐,๐๐๐	จำนวนผู้ที่เข้าร่วมกิจกรรม	การตรวจสอบเรื่องร้องเรียนเกี่ยวกับการทุจริตและประพฤติมิชอบ เป็นไปอย่างรวดเร็ว โปร่งใส เป็นธรรม	สำนักงานปลัด ดกองคลัง กง ช่าง กง การศึกษา
๕๐	โครงการอบรมให้ความรู้เรื่อง พ.ร.บ. ข้อมูลข่าวสารของทางราชการ พ.ศ. ๒๕๔๐	เพื่อตระหนักถึงความสำคัญของการมีคุณธรรม จริยธรรมและความโปร่งใสในการทำงานและมีความรู้เกี่ยวกับสิทธิในการเข้าถึงข้อมูลข่าวสารตามพรบ.ข้อมูลข่าวสารของทางราชการ	๘๐ คน	๒๐,๐๐๐	๒๐,๐๐๐	๒๐,๐๐๐	๒๐,๐๐๐	๒๐,๐๐๐	จำนวนผู้ที่เข้าร่วมกิจกรรม	ผู้เข้ารับการฝึกอบรมมีความรู้ มีคุณธรรม จริยธรรมและความโปร่งใสในการทำงานและมีความรู้เกี่ยวกับสิทธิในการเข้าถึงข้อมูลข่าวสารตามพรบ.ข้อมูลข่าวสารของทางราชการ	สำนักงานปลัด

รายละเอียดโครงการพัฒนา
แผนพัฒนาท้องถิ่น (พ.ศ.๒๕๖๑-๒๕๖๕)
องค์การบริหารส่วนตำบลโนนตาล

แบบ ผ.๐๒

ยุทธศาสตร์จังหวัดที่ ๔ การพัฒนาสังคมและคุณภาพชีวิตเพื่อความสุขอย่างยั่งยืน

- ยุทธศาสตร์การพัฒนาของ อปท.ในเขตจังหวัดที่ ๕ : การปรับสมดุลและเพิ่มประสิทธิภาพ การบริหารจัดการภาครัฐ

ยุทธศาสตร์ที่ ๔ การปรับสมดุลและเพิ่มประสิทธิภาพ การบริหารจัดการภาครัฐ

แผนงานบริหารงานทั่วไป

ที่	โครงการ/กิจกรรม	วัตถุประสงค์	เป้าหมาย (ผลผลิตของ โครงการ)	งบประมาณและที่ผ่านมา					ตัวชี้วัด (KPI)	ผลที่คาดว่าจะได้รับ	หน่วยงานที่ รับผิดชอบ
				๒๕๖๑ (บาท)	๒๕๖๒ (บาท)	๒๕๖๓ (บาท)	๒๕๖๔ (บาท)	๒๕๖๕ (บาท)			
๕๑	กิจกรรมการเผยแพร่ข้อมูลข่าวสารด้านการเงิน การคลัง พัสดุและทรัพย์สินของ อปท.และการรับเรื่องร้องเรียนเกี่ยวกับการเงินการคลัง	เพื่อเผยแพร่ข้อมูลข่าวสารในการปฏิบัติงานให้ประชาชนได้รับทราบ	๑๙๙๕ ครั้ง/เดือน	๒๐,๐๐๐	๒๐,๐๐๐	๒๐,๐๐๐	๒๐,๐๐๐	๒๐,๐๐๐	จำนวนครัวเรือนที่รับทราบ	ประชาชนได้รับทราบข้อมูลข่าวสารในการปฏิบัติงานของ อปท.	สำนักงานปลัด
๕๒	โครงการจัดทำสื่อประชาสัมพันธ์	เพื่อประชาสัมพันธ์การดำเนินงานของ อบต.ให้ประชาชนได้รับทราบ	๑๙๙๕ ครั้ง/เดือน	๒๐,๐๐๐	๒๐,๐๐๐	๒๐,๐๐๐	๒๐,๐๐๐	๒๐,๐๐๐	จำนวนครัวเรือนที่รับทราบ	ประชาชนได้รับทราบข้อมูลข่าวสารในการปฏิบัติงานของ อปท.	สำนักงานปลัด
๕๓	โครงการดำเนินงานศูนย์รับเรื่องราวร้องทุกข์ของ อปท.	เพื่อรับทราบปัญหาความเดือดร้อนของประชาชนในพื้นที่และหาแนวทางแก้ไขปัญหาได้อย่างถูกต้อง	๑ จุด	๒๐,๐๐๐	๒๐,๐๐๐	๒๐,๐๐๐	๒๐,๐๐๐	๒๐,๐๐๐	จำนวนจุดที่ดำเนินการ	ได้รับทราบปัญหาความเดือดร้อนของประชาชนในพื้นที่และหาแนวทางแก้ไขปัญหาได้อย่างถูกต้อง	สำนักงานปลัด
๕๔	กิจกรรม รายงานผลการตรวจสอบข้อเท็จจริงให้ผู้ร้องเรียนร้องทุกข์ทราบ	เพื่อให้ผู้ร้องทุกข์ได้รับทราบขั้นตอนการดำเนินการเรื่องร้องเรียน	๑ ครั้ง	๒๐,๐๐๐	๒๐,๐๐๐	๒๐,๐๐๐	๒๐,๐๐๐	๒๐,๐๐๐	จำนวนครั้งที่รายงาน	ผู้ร้องทุกข์ได้รับทราบขั้นตอนการดำเนินการเรื่องร้องเรียน	สำนักปลัด
๕๕	มาตรการแต่งตั้งคณะกรรมการสนับสนุนการจัดทำแผนพัฒนา	เพื่อส่งเสริมให้บุคลากรและประชาชนทุกภาคส่วนได้มีส่วนร่วมและแสดงความคิดเห็นในการจัดทำร่างแผน	๒๕ คน	๒๐,๐๐๐	๒๐,๐๐๐	๒๐,๐๐๐	๒๐,๐๐๐	๒๐,๐๐๐	จำนวนครั้งที่ออกประชาคม	คณะกรรมการได้มีส่วนร่วมในการจัดทำร่างแผนฯ	สำนักปลัด

รายละเอียดโครงการพัฒนา
แผนพัฒนาท้องถิ่น (พ.ศ.๒๕๖๑-๒๕๖๕)
องค์การบริหารส่วนตำบลโนนตาล

แบบ ผ.๐๒

ยุทธศาสตร์จังหวัดที่ ๔ การพัฒนาสังคมและคุณภาพชีวิตเพื่อความสุขอย่างยั่งยืน

- ยุทธศาสตร์การพัฒนาของ อปท.ในเขตจังหวัดที่ ๕ : การปรับสมดุลและเพิ่มประสิทธิภาพ การบริหารจัดการภาครัฐ

ยุทธศาสตร์ที่ ๔ การปรับสมดุลและเพิ่มประสิทธิภาพ การบริหารจัดการภาครัฐ

แผนงานบริหารงานทั่วไป

ที่	โครงการ/กิจกรรม	วัตถุประสงค์	เป้าหมาย (ผลผลิตของ โครงการ)	งบประมาณและที่ผ่านมา					ตัวชี้วัด (KPI)	ผลที่คาดว่าจะได้รับ	หน่วยงานที่ รับผิดชอบ
				๒๕๖๑ (บาท)	๒๕๖๒ (บาท)	๒๕๖๓ (บาท)	๒๕๖๔ (บาท)	๒๕๖๕ (บาท)			
๕๖	มาตรการแต่งตั้งตัวแทนประชาคมเข้าร่วมเป็นคณะกรรมการตรวจรับงานจ้าง	เพื่อเป็นกลไกภาคประชาชนที่ขับเคลื่อนการมีส่วนร่วมในการตรวจรับการจ้าง	๓๐ คน	๒๐,๐๐๐	๒๐,๐๐๐	๒๐,๐๐๐	๒๐,๐๐๐	๒๐,๐๐๐	จำนวนผู้เข้าร่วมกิจกรรม	มีคณะกรรมการภาคประชาชนในการตรวจรับการจ้าง	สำนักปลัด
๕๗	มาตรการตรวจสอบโดยคณะกรรมการประเมินผลการปฏิบัติตามหลักเกณฑ์และวิธีการบริหารกิจการบ้านเมืองที่ดีของ อปท.	เพื่อเพิ่มประสิทธิภาพในการบริหารงานให้เกิดความโปร่งใส ตรวจสอบได้ เสริมสร้างบทบาทของภาคประชาชน	๑๕ คน	๒๐,๐๐๐	๒๐,๐๐๐	๒๐,๐๐๐	๒๐,๐๐๐	๒๐,๐๐๐	จำนวนผู้เข้าร่วมกิจกรรม	เพื่อเพิ่มประสิทธิภาพในการบริหารงานให้เกิดความโปร่งใส ตรวจสอบได้ เสริมสร้างบทบาทของภาคประชาชน	สำนักปลัด
๕๘	โครงการจัดทำแผนการตรวจสอบภายในประจำปี ของ อปท.	เพื่อให้มีการจัดทำและรายงานการจัดทำระบบควบคุมภายในให้ผู้กำกับดูแล	๔ ส่วน	๒๐,๐๐๐	๒๐,๐๐๐	๒๐,๐๐๐	๒๐,๐๐๐	๒๐,๐๐๐	จำนวนส่วนราชการที่เข้าร่วม	มีการจัดทำและรายงานการจัดทำระบบควบคุมภายในให้ผู้กำกับดูแล	สำนักปลัด กองคลัง กองช่าง กองการศึกษา
๕๙	โครงการจัดทำรายงานการควบคุมภายใน	เพื่อติดตามและประเมินผลการควบคุมภายในระดับองค์กร	๔ ส่วน	๒๐,๐๐๐	๒๐,๐๐๐	๒๐,๐๐๐	๒๐,๐๐๐	๒๐,๐๐๐	จำนวนส่วนราชการที่เข้าร่วม	มีการติดตามและประเมินผลการควบคุมภายในระดับองค์กร	สำนักปลัด กองคลัง กองช่าง กองการศึกษา
๖๐	กิจกรรมติดตามประเมินผลการควบคุมภายใน	เพื่อมิให้การปฏิบัติงานเป็นไปอย่างมีประสิทธิภาพและประสิทธิผล	๔ ส่วน	๒๐,๐๐๐	๒๐,๐๐๐	๒๐,๐๐๐	๒๐,๐๐๐	๒๐,๐๐๐	จำนวนส่วนราชการที่เข้าร่วม	เพื่อมิให้การปฏิบัติงานเป็นไปอย่างมีประสิทธิภาพและประสิทธิผล	สำนักปลัด กองคลัง กองช่าง กองการศึกษา

รายละเอียดโครงการพัฒนา
แผนพัฒนาท้องถิ่น (พ.ศ.๒๕๖๑-๒๕๖๕)
องค์การบริหารส่วนตำบลโนนตาล

แบบ ผ.๐๒

ยุทธศาสตร์จังหวัดที่ ๔ การพัฒนาสังคมและคุณภาพชีวิตเพื่อความสุขอย่างยั่งยืน

- ยุทธศาสตร์การพัฒนาของ อปท.ในเขตจังหวัดที่ ๕ : การปรับสมดุลและเพิ่มประสิทธิภาพ การบริหารจัดการภาครัฐ

ยุทธศาสตร์ที่ ๔ การปรับสมดุลและเพิ่มประสิทธิภาพ การบริหารจัดการภาครัฐ

แผนงานบริหารงานทั่วไป

ที่	โครงการ/กิจกรรม	วัตถุประสงค์	เป้าหมาย (ผลผลิตของ โครงการ)	งบประมาณและที่ผ่านมา					ตัวชี้วัด (KPI)	ผลที่คาดว่าจะได้รับ	หน่วยงานที่ รับผิดชอบ
				๒๕๖๑ (บาท)	๒๕๖๒ (บาท)	๒๕๖๓ (บาท)	๒๕๖๔ (บาท)	๒๕๖๕ (บาท)			
๖๑	มาตรการส่งเสริมให้ประชาชนมีส่วนร่วม ตรวจสอบ กำกับ ดูแลการบริหารงานบุคคลเกี่ยวกับการบรรจุแต่งตั้ง การโอน ย้าย	เพื่อให้ประชาชนมีส่วนร่วม การตรวจสอบ กำกับ ดูแลการบริหารงานบุคคลเป็นไปด้วยความโปร่งใสและเป็นธรรม	๔ ส่วน	๒๐,๐๐๐	๒๐,๐๐๐	๒๐,๐๐๐	๒๐,๐๐๐	๒๐,๐๐๐	จำนวนส่วนราชการที่เข้าร่วม	ประชาชนมีส่วนร่วม การตรวจสอบ กำกับ ดูแลการบริหารงานบุคคลเป็นไปด้วยความโปร่งใสและเป็นธรรม	สำนักปลัด
๖๒	กิจกรรมการมีส่วนร่วมของประชาชน ในการตรวจสอบการรับจ่ายเงิน และการใช้ประโยชน์ทรัพย์สิน ของ อปท.	เพื่อให้มีความโปร่งใสในการรับจ่าย และการใช้ประโยชน์จากทรัพย์สินของ อปท.	๑ ส่วน (กองคลัง)	๒๐,๐๐๐	๒๐,๐๐๐	๒๐,๐๐๐	๒๐,๐๐๐	๒๐,๐๐๐	จำนวนส่วนราชการที่ดำเนินการ	มีความโปร่งใสในการรับจ่าย และการใช้ประโยชน์จากทรัพย์สินของ อปท.	กองคลัง
๖๓	กิจกรรมการรายงานผลการใช้จ่ายเงินให้ประชาชนได้รับทราบ	เพื่อให้เกิดความโปร่งใสสามารถตรวจสอบได้	๑ ส่วน(กองคลัง)	๒๐,๐๐๐	๒๐,๐๐๐	๒๐,๐๐๐	๒๐,๐๐๐	๒๐,๐๐๐	จำนวนส่วนราชการที่ดำเนินการ	มีความโปร่งใสในการรับจ่าย และตรวจสอบได้.	กองคลัง
๖๔	กิจกรรมจัดหาคณะกรรมการจัดซื้อจัดจ้างจากตัวแทนชุมชน	เพื่อสนับสนุนให้ตัวแทนภาคประชาชนมีส่วนร่วมในการตรวจสอบการจัดซื้อจัดจ้าง ของ อปท.	๑ ส่วน (กองคลัง)	๒๐,๐๐๐	๒๐,๐๐๐	๒๐,๐๐๐	๒๐,๐๐๐	๒๐,๐๐๐	จำนวนส่วนราชการที่ดำเนินการ	มีตัวแทนภาคประชาชนมีส่วนร่วมในการตรวจสอบการจัดซื้อจัดจ้าง ของ อปท.	กองคลัง
๖๕	กิจกรรมส่งเสริมสมาชิกสภาท้องถิ่นให้มีบทบาทในการตรวจสอบการปฏิบัติงานของฝ่ายบริหาร	เพื่อเป็นกลไกสำหรับตรวจสอบ ติดตาม และประเมินผลการปฏิบัติงานของฝ่ายบริหาร	๓๐ คน	๒๐,๐๐๐	๒๐,๐๐๐	๒๐,๐๐๐	๒๐,๐๐๐	๒๐,๐๐๐	จำนวนผู้เข้าร่วมกิจกรรม	มีกลไกสำหรับตรวจสอบ ติดตาม และประเมินผลการปฏิบัติงานของฝ่ายบริหาร	สำนักปลัด

รายละเอียดโครงการพัฒนา
แผนพัฒนาท้องถิ่น (พ.ศ.๒๕๖๑-๒๕๖๕)
องค์การบริหารส่วนตำบลโนนตาล

แบบ ผ.๐๒

ยุทธศาสตร์จังหวัดที่ ๔ การพัฒนาสังคมและคุณภาพชีวิตเพื่อความอยู่อย่างยั่งยืน

- ยุทธศาสตร์การพัฒนาของ อปท.ในเขตจังหวัดที่ ๕ : การปรับสมดุลและเพิ่มประสิทธิภาพ การบริหารจัดการภาครัฐ

ยุทธศาสตร์ที่ ๔ การปรับสมดุลและเพิ่มประสิทธิภาพ การบริหารจัดการภาครัฐ

แผนงานบริหารงานทั่วไป

ที่	โครงการ/กิจกรรม	วัตถุประสงค์	เป้าหมาย (ผลผลิตของ โครงการ)	งบประมาณและที่ผ่านมา					ตัวชี้วัด (KPI)	ผลที่คาดว่าจะได้รับ	หน่วยงานที่ รับผิดชอบ
				๒๕๖๑ (บาท)	๒๕๖๒ (บาท)	๒๕๖๓ (บาท)	๒๕๖๔ (บาท)	๒๕๖๕ (บาท)			
๖๖	มาตรการเฝ้าระวังการคอร์รัปชันโดยภาคประชาชน	เพื่อสนับสนุนให้ภาคประชาชนร่วมกันเฝ้าระวังการคอร์รัปชันของอปท.	๔ ส่วน	๒๐,๐๐๐	๒๐,๐๐๐	๒๐,๐๐๐	๒๐,๐๐๐	๒๐,๐๐๐	จำนวนส่วนราชการที่เข้าร่วม	มีกลไกและมีภาคประชาชนร่วมกันในการเฝ้าระวังการคอร์รัปชัน	สำนักปลัด กอคลัง กองช่าง กองการศึกษา
๖๗	มาตรการส่งเสริมและพัฒนาเครือข่ายด้านการป้องกันการทุจริต	เพื่อสร้างแกนนำ แนวร่วมและเครือข่ายในการรักษาผลประโยชน์ของอปท.	๓๐ คน	๒๐,๐๐๐	๒๐,๐๐๐	๒๐,๐๐๐	๒๐,๐๐๐	๒๐,๐๐๐	จำนวนผู้เข้าร่วมกิจกรรม	เพื่อสร้างแกนนำ แนวร่วมและเครือข่ายในการรักษาผลประโยชน์ของ อปท.	สำนักปลัด
๖๘	ติดตั้งเครื่องอ่านบัตรเอนกประสงค์ (smart card reader)	เพื่อยกเลิกการใช้สำเนาบัตรฯและบริการประชาชนที่ติดต่อราชการ	๔ เครื่อง	๐	๐	๑๐,๐๐๐	๑๐,๐๐๐	-	จำนวนเครื่องที่ดำเนินการติดตั้ง	ยกเลิกการใช้สำเนาบัตรฯและบริการประชาชนที่ติดต่อราชการ	สำนักปลัด
๖๙	โครงการจัดซื้อรถบรรทุกน้ำอเนกประสงค์ ขนาด ๖ ตัน ๖ ล้อ	เพื่อให้มีรถบรรทุกน้ำอเนกประสงค์ใช้ในงานบริการสาธารณะและในกิจการ อปท.	๑ คัน	๒,๕๐๐,๐๐๐	๒,๕๐๐,๐๐๐	๒,๕๐๐,๐๐๐	๒,๕๐๐,๐๐๐	๒,๕๐๐,๐๐๐	จำนวนรถบรรทุกน้ำที่ดำเนินการจัดซื้อ	มีรถบรรทุกน้ำอเนกประสงค์ใช้ในงานบริการสาธารณะและในกิจการ อปท.	สำนักปลัด
๗๐	ระบบปฏิบัติการ (software)ฐานข้อมูลบุคคล	เพื่อใช้ควบคุมกับเครื่องอ่านบัตรเอนกประสงค์ (smart card reader)	๑ ระบบปฏิบัติการ	๐	๐	๒๐๐,๐๐๐	๒๐๐,๐๐๐	๐	จำนวนระบบ (software)ที่ดำเนินการติดตั้ง	มีระบบ(software)ใช้กับกับเครื่องอ่านบัตรเอนกประสงค์ (smart card reader)	สำนักปลัด
			รวม	๑๑,๐๕๐,๐๐๐	๑๑,๐๕๐,๐๐๐	๑๑,๒๖๐,๐๐๐	๑๑,๒๖๐,๐๐๐	๑๑,๐๕๐,๐๐๐			

รายละเอียดโครงการพัฒนา
แผนพัฒนาท้องถิ่น (พ.ศ.๒๕๖๑-๒๕๖๕)
องค์การบริหารส่วนตำบลโนนตาล

แบบ ผ.๐๒

ยุทธศาสตร์จังหวัดที่ ๔ การพัฒนาสังคมและคุณภาพชีวิตเพื่อความสุขอย่างยั่งยืน

- ยุทธศาสตร์การพัฒนาของ อปท.ในเขตจังหวัดที่ ๕ : การปรับสมดุลและเพิ่มประสิทธิภาพ การบริหารจัดการภาครัฐ

ยุทธศาสตร์ที่ ๔ การปรับสมดุลและเพิ่มประสิทธิภาพ การบริหารจัดการภาครัฐ

แผนงานบริหารงานทั่วไป

ที่	โครงการ/กิจกรรม	วัตถุประสงค์	เป้าหมาย (ผลผลิตของ โครงการ)	งบประมาณและที่ผ่านมา					ตัวชี้วัด (KPI)	ผลที่คาดว่าจะได้รับ	หน่วยงานที่ รับผิดชอบ
				๒๕๖๑ (บาท)	๒๕๖๒ (บาท)	๒๕๖๓ (บาท)	๒๕๖๔ (บาท)	๒๕๖๕ (บาท)			

รายละเอียดโครงการพัฒนา
แผนพัฒนาท้องถิ่น (พ.ศ.๒๕๖๑-๒๕๖๕)
องค์การบริหารส่วนตำบลโนนตาล

แบบ ผ.๐๒

ยุทธศาสตร์จังหวัดที่ ๔ : การพัฒนาสังคมและคุณภาพชีวิตเพื่อสร้างสุขอย่างยั่งยืน

ยุทธศาสตร์จังหวัดที่ ๘ : การรักษาความมั่นคงชายแดน

- ยุทธศาสตร์การพัฒนาของ อปท.ในเขตจังหวัดที่ ๖ : เมืองน่าอยู่

ยุทธศาสตร์ที่ ๕ การพัฒนาเมืองน่าอยู่

แผนงานเคหะและชุมชน

ที่	โครงการ/กิจกรรม	วัตถุประสงค์	เป้าหมาย (ผลผลิตของ โครงการ)	งบประมาณและที่ผ่านมา					ตัวชี้วัด (KPI)	ผลที่คาดว่าจะได้รับ	หน่วยงานที่ รับผิดชอบ
				๒๕๖๑ (บาท)	๒๕๖๒ (บาท)	๒๕๖๓ (บาท)	๒๕๖๔ (บาท)	๒๕๖๕ (บาท)			
๑	ร่องระบายน้ำในหมู่บ้าน (เส้น นายเสรีชัย - นายกมล) หมู่ที่ ๑	เพื่อให้ประชาชนได้ ระบายน้ำทิ้งจากครัวเรือน ไหลลงสู่ธรรมชาติ	๐.๒๕*๓๐๐ เมตร จำนวน ๑ สาย	๔๕,๐๐๐	-	-	-	-	ร้อยละของ ประชาชนที่ ได้รับประโยชน์	ประชาชนได้รับ ระบายน้ำทิ้ง น้ำเสีย จากครัวเรือนไหลลงสู่ ธรรมชาติ	กองช่าง
๒	ท่อระบายน้ำ (เส้นบ้านนาย แทน - ลงสู่หนองแวง) หมู่ที่ ๑	เพื่อให้ประชาชนได้ ระบายน้ำทิ้งจากครัวเรือน ไหลลงสู่ธรรมชาติ	๐.๒๕* ๑๐๐ เมตรจำนวน ๑ จุด	๑๕,๐๐๐	-	-	-	-	ร้อยละของ ประชาชนที่ ได้รับประโยชน์	ประชาชนได้รับ ระบายน้ำทิ้ง น้ำเสีย จากครัวเรือนไหลลงสู่ ธรรมชาติ	กองช่าง
๓	ร่องระบายน้ำในหมู่บ้าน (เส้น นายประสาน - นางอุดม) หมู่ที่ ๑	เพื่อให้ประชาชนได้ ระบายน้ำทิ้งจากครัวเรือน ไหลลงสู่ธรรมชาติ	๐.๒๕*๓๐๐ เมตร จำนวน ๑ สาย	๔๕,๐๐๐	-	-	-	-	ร้อยละของ ประชาชนที่ ได้รับประโยชน์	ประชาชนได้รับ ระบายน้ำทิ้ง น้ำเสีย จากครัวเรือนไหลลงสู่ ธรรมชาติ	กองช่าง
๔	คสล.ข้างวัดสามัคคีธรรม หมู่ที่ ๑	เพื่อให้ประชาชนได้รับ ความสะดวกในการ คมนาคมขนส่งและมี คุณภาพที่ดี	๔ x ๑๐๐ เมตร จำนวน ๑ สาย	๑๖๐,๐๐๐	-	-	-	-	ร้อยละของ ถนนปลอดฝุ่น เพิ่มมากขึ้น	ประชาชนได้รับความ สะดวกในการคมนาคม	กองช่าง
๕	คสล.หน้าบ้านนายคำเขียน - ป่าช้า หมู่ที่ ๑	เพื่อให้ประชาชนได้รับ ความสะดวกในการ คมนาคมขนส่งและมี คุณภาพที่ดี	๔ x ๒๐๐ เมตร จำนวน ๑ สาย	๓๒๐,๐๐๐	-	-	-	-	ร้อยละของ ถนนปลอดฝุ่น เพิ่มมากขึ้น	ประชาชนได้รับความ สะดวกในการคมนาคม	กองช่าง
๖	คสล.หน้าบ้านนายอิม - ถนน กุดคล้าย หมู่ที่ ๑	เพื่อให้ประชาชนได้รับ ความสะดวกในการ คมนาคมขนส่งและมี คุณภาพที่ดี	๔ x ๑๐๐ เมตร จำนวน ๑ สาย	๑๖๐,๐๐๐	-	-	-	-	ร้อยละของ ถนนปลอดฝุ่น เพิ่มมากขึ้น	ประชาชนได้รับความ สะดวกสบายในการ คมนาคมขนส่ง	กองช่าง

รายละเอียดโครงการพัฒนา
แผนพัฒนาท้องถิ่น (พ.ศ.๒๕๖๑-๒๕๖๕)
องค์การบริหารส่วนตำบลโนนตาล

แบบ ผ.๐๒

ยุทธศาสตร์จังหวัดที่ ๔ : การพัฒนาสังคมและคุณภาพชีวิตเพื่อสร้างความสุขอย่างยั่งยืน

ยุทธศาสตร์จังหวัดที่ ๘ : การรักษาความมั่นคงชายแดน

- ยุทธศาสตร์การพัฒนาของ อปท.ในเขตจังหวัดที่ ๖ : เมืองน่าอยู่

ยุทธศาสตร์ที่ ๕ การพัฒนาเมืองน่าอยู่

แผนงานเคหะและชุมชน

ที่	โครงการ/กิจกรรม	วัตถุประสงค์	เป้าหมาย (ผลผลิตของ โครงการ)	งบประมาณและที่ผ่านมา					ตัวชี้วัด (KPI)	ผลที่คาดว่าจะได้รับ	หน่วยงานที่ รับผิดชอบ
				๒๕๖๑ (บาท)	๒๕๖๒ (บาท)	๒๕๖๓ (บาท)	๒๕๖๔ (บาท)	๒๕๖๕ (บาท)			
๗	คสล.หน้าบ้านนายสายัญญ์ - หน้าบ้านนายประกาย หมู่ที่ ๑	เพื่อให้ประชาชนได้รับ ความสะดวกในการ คมนาคมขนส่งและมี คุณภาพที่ดี	๔ x ๑๕๐ เมตร จำนวน ๑ สาย	๒๔๐,๐๐๐	-	-	-	-	ร้อยละของ ถนนปลอดฝุ่น เพิ่มมากขึ้น	ประชาชนได้รับความ สะดวกสบายในการ คมนาคมขนส่ง	กองช่าง
๘	คสล.หน้าบ้านนายบุญมี หมู่ที่ ๑	เพื่อให้ประชาชนได้รับ ความสะดวกในการ คมนาคมขนส่งและมี คุณภาพที่ดี	๔ x ๒๐๐ เมตร จำนวน ๑ สาย	๓๒๐,๐๐๐	-	-	-	-	ร้อยละของ ถนนปลอดฝุ่น เพิ่มมากขึ้น	ประชาชนได้รับความ สะดวกสบายในการ คมนาคมขนส่ง	กองช่าง
๙	ซ่อมแซมถนนลูกรัง แยกนา นางอำพร - เส้นนาฝักปอด-คำ ฮาก หมู่ที่ ๑	เพื่อให้ประชาชนได้รับ ความสะดวกในการ คมนาคมขนส่งและมี คุณภาพที่ดี	๔*๑๕๐๐ เมตร จำนวน ๑ สาย	๑๕๐,๐๐๐	-	-	-	-	ร้อยละของ ประชาชนที่ ได้รับประโยชน์	ประชาชนได้รับความ สะดวกสบายในการ คมนาคมขนส่ง	กองช่าง
๑๐	ถนนเพื่อการเกษตร หลังวัด กอมณีถึงห้วยทราย ๔*๔๐๐ เมตร หมู่ที่ ๑	เพื่อให้ประชาชนได้รับ ความสะดวกในการ คมนาคมขนส่งและมี คุณภาพที่ดี	๔*๔๐๐ เมตร จำนวน ๑ สาย	๔๐,๐๐๐	-	-	-	-	ร้อยละของ ประชาชนที่ ได้รับประโยชน์	ประชาชนได้รับความ สะดวกสบายในการ คมนาคมขนส่ง	กองช่าง
๑๑	ถนนเพื่อการเกษตร แยกสวน นายพนัส หมู่ที่ ๑	เพื่อให้ประชาชนได้รับ ความสะดวกในการ คมนาคมขนส่งและมี คุณภาพที่ดี	๔*๓๐๐ เมตร จำนวน ๑ สาย	๓๐,๐๐๐	-	-	-	-	ร้อยละของ ประชาชนที่ ได้รับประโยชน์	ประชาชนได้รับความ สะดวกสบายในการ คมนาคมขนส่ง	กองช่าง

รายละเอียดโครงการพัฒนา
แผนพัฒนาท้องถิ่น (พ.ศ.๒๕๖๑-๒๕๖๕)
องค์การบริหารส่วนตำบลโนนตาล

แบบ ผ.๐๒

ยุทธศาสตร์จังหวัดที่ ๔ : การพัฒนาสังคมและคุณภาพชีวิตเพื่อสร้างความสุขอย่างยั่งยืน

ยุทธศาสตร์จังหวัดที่ ๘ : การรักษาความมั่นคงชายแดน

- ยุทธศาสตร์การพัฒนาของ อปท.ในเขตจังหวัดที่ ๖ : เมืองน่าอยู่

ยุทธศาสตร์ที่ ๕ การพัฒนาเมืองน่าอยู่

แผนงานเคหะและชุมชน

ที่	โครงการ/กิจกรรม	วัตถุประสงค์	เป้าหมาย (ผลผลิตของ โครงการ)	งบประมาณและที่ผ่านมา					ตัวชี้วัด (KPI)	ผลที่คาดว่าจะได้รับ	หน่วยงานที่ รับผิดชอบ
				๒๕๖๑ (บาท)	๒๕๖๒ (บาท)	๒๕๖๓ (บาท)	๒๕๖๔ (บาท)	๒๕๖๕ (บาท)			
๑๒	ซ่อมแซมถนนลูกรัง (เส้นไปชม หนองบัวแดง) หมู่ที่ ๑	เพื่อให้ประชาชนได้รับ ความสะดวกในการ คมนาคมขนส่งและมี คุณภาพที่ดี	๔*๑๐๐๐ เมตร จำนวน ๑ สาย	๑๐๐,๐๐๐	-	-	-	-	ร้อยละของ ประชาชนที่ ได้รับประโยชน์	ประชาชนได้รับความ สะดวกสบายในการ คมนาคมขนส่ง	กองช่าง
๑๓	ก่อสร้างถนนคอนกรีตเสริม เหล็ก เส้นบ้านกลาง หมู่ที่ ๑- คำฮาก หมู่ที่ ๑๐	เพื่อให้ประชาชนได้รับ ความสะดวกในการ คมนาคมขนส่งและมี คุณภาพที่ดี	๖*๓๐๐๐ เมตร	๙,๐๐๐,๐๐๐	-	-	-	-	ร้อยละของ ประชาชนที่ ได้รับประโยชน์	ประชาชนได้รับความ สะดวกสบายในการ คมนาคมขนส่ง	อบจ./นพค. ๒๒/กรมส่งเสริม ฯ/โยธาธิการ และผังเมือง/ กรมทางหลวง
๑๔	ร่องระบายน้ำรอบหมู่บ้าน หมู่ ที่ ๒	เพื่อให้ประชาชนได้ ระบายน้ำทิ้งจากครัวเรือน ไหลลงสู่ธรรมชาติ	๒๕*๑๐๐๐ เมตร	๑๐๐,๐๐๐	-	-	-	-	ร้อยละของ ประชาชนที่ ได้รับประโยชน์	ประชาชนได้รับ ระบายน้ำทิ้ง น้ำเสีย จากครัวเรือนไหลลงสู่ ธรรมชาติ	กองช่าง
๑๕	ซ่อมแซมถนนลูกรัง จากบ้าน นายคำสุญ - ห้วยบ่อ หมู่ที่ ๒	เพื่อให้ประชาชนได้รับ ความสะดวกในการ คมนาคมขนส่งและมี คุณภาพที่ดี	๔*๑๐๐๐ เมตร จำนวน ๑ สาย	๑๐๐,๐๐๐	-	-	-	-	ร้อยละของ ประชาชนที่ ได้รับประโยชน์	ประชาชนได้รับความ สะดวกสบายในการ คมนาคมขนส่ง	กองช่าง
๑๖	ถนนเพื่อการเกษตร จากหน้า วัดดอนตาล - (ถนนเส้นท่าอุเทน - โพนสวรรค์) หมู่ที่ ๒	เพื่อให้ประชาชนได้รับ ความสะดวกในการ คมนาคมขนส่งและมี คุณภาพที่ดี	๔*๓๐๐๐ เมตร จำนวน ๑ สาย	๓๐๐,๐๐๐	-	-	-	-	ร้อยละของ ประชาชนที่ ได้รับประโยชน์	ประชาชนได้รับความ สะดวกสบายในการ คมนาคมขนส่ง	กองช่าง

รายละเอียดโครงการพัฒนา
แผนพัฒนาท้องถิ่น (พ.ศ.๒๕๖๑-๒๕๖๕)
องค์การบริหารส่วนตำบลโนนตาล

แบบ ผ.๐๒

ยุทธศาสตร์จังหวัดที่ ๔ : การพัฒนาสังคมและคุณภาพชีวิตเพื่อสร้างความสุขอย่างยั่งยืน

ยุทธศาสตร์จังหวัดที่ ๘ : การรักษาความมั่นคงชายแดน

- ยุทธศาสตร์การพัฒนาของ อปท.ในเขตจังหวัดที่ ๖ : เมืองน่าอยู่

ยุทธศาสตร์ที่ ๕ การพัฒนาเมืองน่าอยู่

แผนงานเคหะและชุมชน

ที่	โครงการ/กิจกรรม	วัตถุประสงค์	เป้าหมาย (ผลผลิตของ โครงการ)	งบประมาณและที่ผ่านมา					ตัวชี้วัด (KPI)	ผลที่คาดว่าจะได้รับ	หน่วยงานที่ รับผิดชอบ
				๒๕๖๑ (บาท)	๒๕๖๒ (บาท)	๒๕๖๓ (บาท)	๒๕๖๔ (บาท)	๒๕๖๕ (บาท)			
๑๗	ทำราวสะพานห้วยบ้าน หมู่ที่ ๒	เพื่อให้ประชาชนได้รับความสะดวกในการคมนาคมขนส่งและมีคุณภาพที่ดี	๑ จุด	๕๐,๐๐๐	-	-	-	-	ร้อยละของประชาชนที่ได้รับประโยชน์	ประชาชนได้รับความสะดวกสบายในการคมนาคมขนส่ง	กองช่าง
๑๘	ร่องระบายน้ำห้วยบ้าน หมู่ที่ ๒	เพื่อให้ประชาชนได้ระบายน้ำทิ้งจากครัวเรือนไหลลงสู่ธรรมชาติ	๐.๒๕* ๑,๐๐๐ เมตร จำนวน ๑ สาย	๑๕๐,๐๐๐	-	-	-	-	ร้อยละของประชาชนที่ได้รับประโยชน์	ประชาชนได้รับระบายน้ำทิ้ง น้ำเสียจากครัวเรือนไหลลงสู่ธรรมชาติ	กองช่าง
๑๙	คสล.วัดศรีบุญเรือง - โรงเรียนบ้านนาฝักปอด หมู่ที่ ๓	เพื่อให้ประชาชนได้รับความสะดวกในการคมนาคมขนส่งและมีคุณภาพที่ดี	๔*๓๐๐ จำนวน ๑ สาย	๔๘๐,๐๐๐	-	-	-	-	ร้อยละของประชาชนที่ได้รับประโยชน์	ประชาชนได้รับความสะดวกสบายในการคมนาคมขนส่ง	กองช่าง
๒๐	คสล.เส้นบิมน้ำมัน - ห้วยเม็ด หมู่ที่ ๓	เพื่อให้ประชาชนได้รับความสะดวกในการคมนาคมขนส่งและมีคุณภาพที่ดี	๔*๕๐๐ จำนวน ๑ สาย	๘๐๐,๐๐๐	-	-	-	-	ร้อยละของประชาชนที่ได้รับประโยชน์	ประชาชนได้รับความสะดวกสบายในการคมนาคมขนส่ง	กองช่าง

รายละเอียดโครงการพัฒนา
แผนพัฒนาท้องถิ่น (พ.ศ.๒๕๖๑-๒๕๖๕)
องค์การบริหารส่วนตำบลโนนตาล

แบบ ผ.๐๒

ยุทธศาสตร์จังหวัดที่ ๔ : การพัฒนาสังคมและคุณภาพชีวิตเพื่อสร้างความสุขอย่างยั่งยืน

ยุทธศาสตร์จังหวัดที่ ๘ : การรักษาความมั่นคงชายแดน

- ยุทธศาสตร์การพัฒนาของ อปท.ในเขตจังหวัดที่ ๖ : เมืองน่าอยู่

ยุทธศาสตร์ที่ ๕ การพัฒนาเมืองน่าอยู่

แผนงานเคหะและชุมชน

ที่	โครงการ/กิจกรรม	วัตถุประสงค์	เป้าหมาย (ผลผลิตของ โครงการ)	งบประมาณและที่ผ่านมา					ตัวชี้วัด (KPI)	ผลที่คาดว่าจะได้รับ	หน่วยงานที่ รับผิดชอบ
				๒๕๖๑ (บาท)	๒๕๖๒ (บาท)	๒๕๖๓ (บาท)	๒๕๖๔ (บาท)	๒๕๖๕ (บาท)			
๒๑	คสล.ขอยบ้านนายภานุวัฒน์ - บ้านนายบุญธรรม หมู่ที่ ๓	เพื่อให้ประชาชนได้รับความสะดวกในการคมนาคมขนส่งและมีคุณภาพที่ดี	๓*๒๐๐ จำนวน ๑ สาย	๒๔๐,๐๐๐	-	-	-	-	ร้อยละของประชาชนที่ได้รับประโยชน์	ประชาชนได้รับความสะดวกสบายในการคมนาคมขนส่ง	กองช่าง
๒๒	แอสฟัลท์ติกทับถนน คสล.ทางเข้าหมู่บ้าน หมู่ที่ ๓	เพื่อให้ประชาชนได้รับความสะดวกในการคมนาคมขนส่งและมีคุณภาพที่ดี	๔*๑๐๐๐ เมตร	๑,๖๐๐,๐๐๐	-	-	-	-	ร้อยละของประชาชนที่ได้รับประโยชน์	ประชาชนได้รับความสะดวกสบายในการคมนาคมขนส่ง	อบจ./นพค.๒๒/กรมส่งเสริมฯ/โยธาธิการและผังเมือง/กรมทางหลวงชนบท/
๒๓	ร่องระบายน้ำรอบหมู่บ้าน หมู่ที่ ๓	เพื่อให้ประชาชนได้ระบายน้ำทิ้งจากครัวเรือนไหลลงสู่ธรรมชาติ	๕๐*๒๐๐ เมตร	๔๐,๐๐๐	-	-	-	-	ร้อยละของประชาชนที่ได้รับประโยชน์	ประชาชนได้รับระบายน้ำทิ้ง น้ำเสียจากครัวเรือนไหลลงสู่ธรรมชาติ	กองช่าง
๒๔	ซ่อมแซมถนนเพื่อการเกษตรเส้นนาฝักปอด- คำฮาก หมู่ที่ ๓	เพื่อให้ประชาชนได้รับความสะดวกในการคมนาคมขนส่งและมีคุณภาพที่ดี	๔*๔๐๐๐ เมตร	๔๐๐,๐๐๐	-	-	-	-	ร้อยละของประชาชนที่ได้รับประโยชน์	ประชาชนได้รับความสะดวกสบายในการคมนาคมขนส่ง	กองช่าง
๒๕	ซ่อมแซมถนนเพื่อการเกษตรเส้นป่าช้า -ที่หน้านายสุพรรณ หมู่ที่ ๓	เพื่อให้ประชาชนได้รับความสะดวกในการคมนาคมขนส่งและมีคุณภาพที่ดี	๔*๕๐๐ เมตร	๕๐,๐๐๐	-	-	-	-	ร้อยละของประชาชนที่ได้รับประโยชน์	ประชาชนได้รับความสะดวกสบายในการคมนาคมขนส่ง	กองช่าง

รายละเอียดโครงการพัฒนา
แผนพัฒนาท้องถิ่น (พ.ศ.๒๕๖๑-๒๕๖๕)
องค์การบริหารส่วนตำบลโนนตาล

แบบ ผ.๐๒

ยุทธศาสตร์จังหวัดที่ ๔ : การพัฒนาสังคมและคุณภาพชีวิตเพื่อสร้างความสุขอย่างยั่งยืน

ยุทธศาสตร์จังหวัดที่ ๘ : การรักษาความมั่นคงชายแดน

- ยุทธศาสตร์การพัฒนาของ อปท.ในเขตจังหวัดที่ ๖ : เมืองน่าอยู่

ยุทธศาสตร์ที่ ๕ การพัฒนาเมืองน่าอยู่

แผนงานเคหะและชุมชน

ที่	โครงการ/กิจกรรม	วัตถุประสงค์	เป้าหมาย (ผลผลิตของ โครงการ)	งบประมาณและที่ผ่านมา					ตัวชี้วัด (KPI)	ผลที่คาดว่าจะได้รับ	หน่วยงานที่ รับผิดชอบ
				๒๕๖๑ (บาท)	๒๕๖๒ (บาท)	๒๕๖๓ (บาท)	๒๕๖๔ (บาท)	๒๕๖๕ (บาท)			
๒๖	สะพานข้ามห้วยกุดตาปี หมู่ที่ ๓	เพื่อให้ประชาชนได้รับความสะดวกในการคมนาคมขนส่งและมีคุณภาพที่ดี	สะพาน ๑ สะพาน	๒๐๐,๐๐๐	-	-	-	-	ร้อยละของประชาชนที่ได้รับประโยชน์	ประชาชนได้รับความสะดวกสบายในการคมนาคมขนส่ง	กองช่าง
๒๗	โครงการเสริมผิวลูกรัง เส้นกุดหอ - ที่นายนายวิไล หมู่ที่ ๔	เพื่อให้ประชาชนได้รับความสะดวกในการคมนาคมขนส่งและมีคุณภาพที่ดี	ขนาด ๔*๑๐๐๐ เมตร จำนวน ๑ สาย	๑๐๐,๐๐๐	-	-	-	-	ร้อยละของประชาชนที่ได้รับประโยชน์	ประชาชนได้รับความสะดวกสบายในการคมนาคมขนส่ง	กองช่าง
๒๘	ถมสระหน้าวัดเพื่อทำลานอเนกประสงค์ หมู่ที่ ๔	เพื่อให้ประชาชนสามารถใช้เป็นลานอเนกประสงค์ภายในหมู่บ้าน	ถมสระ จำนวน ๑ สระ	๒๐๐,๐๐๐	-	-	-	-	ร้อยละของประชาชนที่ได้รับประโยชน์	ประชาชนได้รับความสะดวกสบายในการคมนาคมขนส่ง	กองช่าง
๒๙	คสล.รอบป่าช้า หมู่ที่	เพื่อให้ประชาชนได้รับความสะดวกในการคมนาคมขนส่งและมีคุณภาพที่ดี	๔*๑๐๐๐ เมตร จำนวน ๑ สาย	๑,๖๐๐,๐๐๐	-	-	-	-	ร้อยละของประชาชนที่ได้รับประโยชน์	ประชาชนได้รับความสะดวกสบายในการคมนาคมขนส่ง	อบจ./นพค. ๒๒/กรมส่งเสริมฯ/โยธาธิการและผังเมือง/
๓๐	คสล.เส้นหน้าบ้านนายล้ำ หมู่ที่ ๔	เพื่อให้ประชาชนได้รับความสะดวกในการคมนาคมขนส่งและมีคุณภาพที่ดี	๔*๑๐๐ เมตร จำนวน ๑ สาย	๑๖๐,๐๐๐	-	-	-	-	ร้อยละของประชาชนที่ได้รับประโยชน์	ประชาชนได้รับความสะดวกสบายในการคมนาคมขนส่ง	กองช่าง

รายละเอียดโครงการพัฒนา
แผนพัฒนาท้องถิ่น (พ.ศ.๒๕๖๑-๒๕๖๕)
องค์การบริหารส่วนตำบลโนนตาล

แบบ ผ.๐๒

ยุทธศาสตร์จังหวัดที่ ๔ : การพัฒนาสังคมและคุณภาพชีวิตเพื่อสร้างความสุขอย่างยั่งยืน

ยุทธศาสตร์จังหวัดที่ ๘ : การรักษาความมั่นคงชายแดน

- ยุทธศาสตร์การพัฒนาของ อปท.ในเขตจังหวัดที่ ๖ : เมืองน่าอยู่

ยุทธศาสตร์ที่ ๕ การพัฒนาเมืองน่าอยู่

แผนงานเคหะและชุมชน

ที่	โครงการ/กิจกรรม	วัตถุประสงค์	เป้าหมาย (ผลผลิตของ โครงการ)	งบประมาณและที่ผ่านมา					ตัวชี้วัด (KPI)	ผลที่คาดว่าจะได้รับ	หน่วยงานที่ รับผิดชอบ
				๒๕๖๑ (บาท)	๒๕๖๒ (บาท)	๒๕๖๓ (บาท)	๒๕๖๔ (บาท)	๒๕๖๕ (บาท)			
๓๑	ถนนเพื่อการเกษตร จากดอน แคน นานายเจริญ พร้อมวางท่อ ระบายน้ำ หมู่ที่ ๔	เพื่อให้ประชาชนได้รับ ความสะดวกในการ คมนาคมขนส่งและมี คุณภาพที่ดี	๔*๒๐๐๐ เมตร จำนวน ๑ สาย	๒๐๐,๐๐๐	-	-	-	-	ร้อยละของ ประชาชนที่ ได้รับประโยชน์	ประชาชนได้รับความ สะดวกสบายในการ คมนาคมขนส่ง	กองช่าง
๓๒	บล็อกคอนเวร็ดข้ามดอนแคน หมู่ที่ ๔	เพื่อให้ประชาชนได้รับ ความสะดวกในการ คมนาคมขนส่งและมี คุณภาพที่ดี	๕*๘ เมตร จำนวน ๑ จุด	๒๐๐,๐๐๐	-	-	-	-	ร้อยละของ ประชาชนที่ ได้รับประโยชน์	ประชาชนได้รับความ สะดวกสบายในการ คมนาคมขนส่ง	กองช่าง
๓๓	ซ่อมแซมถนนลูกรังเพื่อ การเกษตรพร้อมทำร่องระบาย น้ำ (จากสามแยกนายทองหล่อ- สวนนายนิยม หมู่ที่ ๕	เพื่อให้ประชาชนได้รับ ความสะดวกในการ คมนาคมขนส่งและมี คุณภาพที่ดี	๔*๒๐๐๐ เมตร	๒๐๐,๐๐๐	-	-	-	-	ร้อยละของ ประชาชนที่ ได้รับประโยชน์	ประชาชนได้รับความ สะดวกสบายในการ คมนาคมขนส่ง	กองช่าง
๓๔	ถมดินลานอเนกประสงค์ หมู่ที่ ๕	เพื่อให้ประชาชนสามารถ ใช้เป็นลานอเนกประสงค์ ภายในหมู่บ้าน	จำนวน ๑ ลาน	๑๐๐,๐๐๐	-	-	-	-	ร้อยละของ ประชาชนที่ ได้รับประโยชน์	ประชาชนได้รับความ สะดวกสบายในการ คมนาคมขนส่ง	กองช่าง
๓๕	ถนน คสล.เส้นกุดกุ่มใหญ่ - บ้านโพน	เพื่อให้ประชาชนได้รับ ความสะดวกในการ คมนาคมขนส่งและมี คุณภาพที่ดี	๕*๑๐๐๐ เมตร จำนวน ๑ เส้น	๒๐๐,๐๐๐	-	-	-	-	ร้อยละของ ประชาชนที่ ได้รับประโยชน์	ประชาชนได้รับความ สะดวกสบายในการ คมนาคมขนส่ง	กองช่าง

รายละเอียดโครงการพัฒนา
แผนพัฒนาท้องถิ่น (พ.ศ.๒๕๖๑-๒๕๖๕)
องค์การบริหารส่วนตำบลโนนตาล

แบบ ผ.๐๒

ยุทธศาสตร์จังหวัดที่ ๔ : การพัฒนาสังคมและคุณภาพชีวิตเพื่อสร้างความสุขอย่างยั่งยืน

ยุทธศาสตร์จังหวัดที่ ๘ : การรักษาความมั่นคงชายแดน

- ยุทธศาสตร์การพัฒนาของ อปท.ในเขตจังหวัดที่ ๖ : เมืองน่าอยู่

ยุทธศาสตร์ที่ ๕ การพัฒนาเมืองน่าอยู่

แผนงานเคหะและชุมชน

ที่	โครงการ/กิจกรรม	วัตถุประสงค์	เป้าหมาย (ผลผลิตของ โครงการ)	งบประมาณและที่ผ่านมา					ตัวชี้วัด (KPI)	ผลที่คาดว่าจะได้รับ	หน่วยงานที่ รับผิดชอบ
				๒๕๖๑ (บาท)	๒๕๖๒ (บาท)	๒๕๖๓ (บาท)	๒๕๖๔ (บาท)	๒๕๖๕ (บาท)			
๓๖	คลองระบายน้ำรอบวัดกุฎขร หมู่ที่ ๕	เพื่อให้ประชาชนได้รับความสะดวกในการคมนาคมขนส่งและมีคุณภาพที่ดี	๒๕*๕๐๐ เมตร จำนวน ๑ จุด	๕๐๐,๐๐๐	-	-	-	-	ร้อยละของประชาชนที่ได้รับประโยชน์	ประชาชนได้รับความสะดวกสบายในการคมนาคมขนส่ง	กองช่าง
๓๗	ถนนแอสฟัลท์ติกทับถนนคสล. ที่ชำรุด จากสำนักงานเกษตร อำเภอกำแพงแสน - สะพานห้วยทวยบ้านดงยาง หมู่ที่ ๖	เพื่อให้ประชาชนได้รับความสะดวกในการคมนาคมขนส่งและมีคุณภาพที่ดี	๕*๒๐๐๐ เมตร	๒,๐๐๐,๐๐๐	๒,๐๐๐,๐๐๐	๒,๐๐๐,๐๐๐	๒,๐๐๐,๐๐๐	๒,๐๐๐,๐๐๐	ร้อยละของประชาชนที่ได้รับประโยชน์	ประชาชนได้รับความสะดวกสบายในการคมนาคมขนส่ง	อบจ./นพท. ๒๒/กรมส่งเสริมฯ/โยธาธิการ และผังเมือง/ กรมทางหลวง
๓๘	คสล.เส้นสวนนางสมพิศ	เพื่อให้ประชาชนได้รับความสะดวกในการคมนาคมขนส่งและมีคุณภาพที่ดี	๕*๑๐๐๐ เมตร	๓๒๐,๐๐๐	๓๒๐,๐๐๐	๓๒๐,๐๐๐	๓๒๐,๐๐๐	๓๒๐,๐๐๐	ร้อยละของประชาชนที่ได้รับประโยชน์	ประชาชนได้รับความสะดวกสบายในการคมนาคมขนส่ง	กองช่าง
๓๙	ตัดถนนเพื่อการเกษตรเส้นหน้าบ้านนางทองเทียน หมู่ที่ ๖	เพื่อให้ประชาชนได้รับความสะดวกในการคมนาคมขนส่งและมีคุณภาพที่ดี	๕*๑๕๐ เมตร	๓๐,๐๐๐	-	-	-	-	ร้อยละของประชาชนที่ได้รับประโยชน์	ประชาชนได้รับความสะดวกสบายในการคมนาคมขนส่ง	กองช่าง
๔๐	ซ่อมแซมถนนลูกรังเส้น หน้าบ้านนายประพล - หน้าบ้านนายประสิทธิ์ หมู่ที่ ๖	เพื่อให้ประชาชนได้รับความสะดวกในการคมนาคมขนส่งและมีคุณภาพที่ดี	๕*๒๐๐๐ เมตร	๒๐๐,๐๐๐	๒๐๐,๐๐๐	๒๐๐,๐๐๐	๒๐๐,๐๐๐	๒๐๐,๐๐๐	ร้อยละของประชาชนที่ได้รับประโยชน์	ประชาชนได้รับความสะดวกสบายในการคมนาคมขนส่ง	กองช่าง
๔๑	คลองระบายน้ำรอบหมู่บ้าน หมู่ ๗	เพื่อให้ประชาชนได้รับความสะดวกในการคมนาคมขนส่งและมีคุณภาพที่ดี	๐.๒๕ เมตร * ๕๐๐ เมตร	๒๐๐,๐๐๐	-	-	-	-	ร้อยละของประชาชนที่ได้รับประโยชน์	ประชาชนได้รับความสะดวกสบายในการคมนาคมขนส่ง	กองช่าง

รายละเอียดโครงการพัฒนา
แผนพัฒนาท้องถิ่น (พ.ศ.๒๕๖๑-๒๕๖๕)
องค์การบริหารส่วนตำบลโนนตาล

แบบ ผ.๐๒

ยุทธศาสตร์จังหวัดที่ ๔ : การพัฒนาสังคมและคุณภาพชีวิตเพื่อสร้างความสุขอย่างยั่งยืน

ยุทธศาสตร์จังหวัดที่ ๘ : การรักษาความมั่นคงชายแดน

- ยุทธศาสตร์การพัฒนาของ อปท.ในเขตจังหวัดที่ ๖ : เมืองน่าอยู่

ยุทธศาสตร์ที่ ๕ การพัฒนาเมืองน่าอยู่

แผนงานเคหะและชุมชน

ที่	โครงการ/กิจกรรม	วัตถุประสงค์	เป้าหมาย (ผลผลิตของ โครงการ)	งบประมาณและที่ผ่านมา					ตัวชี้วัด (KPI)	ผลที่คาดว่าจะได้รับ	หน่วยงานที่ รับผิดชอบ
				๒๕๖๑ (บาท)	๒๕๖๒ (บาท)	๒๕๖๓ (บาท)	๒๕๖๔ (บาท)	๒๕๖๕ (บาท)			
๔๒	ซ่อมแซมถนนลูกรัง เส้นห้วย พระจันทร์ถึงลานกีฬา หมู่ ๗	เพื่อให้ประชาชนได้รับ ความสะดวกในการ คมนาคมขนส่งและมี คุณภาพที่ดี	๔*๑๐๐๐ เมตร	๑๐๐,๐๐๐	-	-	-	-	ร้อยละของ ประชาชนที่ ได้รับประโยชน์	ประชาชนได้รับความ สะดวกสบายในการ คมนาคมขนส่ง	กองช่าง
๔๓	ซ่อมแซมถนนลูกรังเส้นห้วยไผ่ หมู่ ๗	เพื่อให้ประชาชนได้รับ ความสะดวกในการ คมนาคมขนส่งและมี คุณภาพที่ดี	๓*๑๐๐๐ เมตร	๑๐๐,๐๐๐	-	-	-	-	ร้อยละของ ประชาชนที่ ได้รับประโยชน์	ประชาชนได้รับความ สะดวกสบายในการ คมนาคมขนส่ง	กองช่าง
๔๔	คสล.จากกุดสะกอย ไปบ้าน ธาตุ เส้นสวนห้วย - ป่าช้า หมู่ ที่๑๔	เพื่อให้ประชาชนได้รับ ความสะดวกในการ คมนาคมขนส่งและมี คุณภาพที่ดี	๔*๒๐๐๐ เมตร	๑,๐๐๐,๐๐๐	๑,๐๐๐,๐๐๐	๑,๐๐๐,๐๐๐	๑,๐๐๐,๐๐๐	๑,๐๐๐,๐๐๐	ร้อยละของ ประชาชนที่ ได้รับประโยชน์	ประชาชนได้รับความ สะดวกสบายในการ คมนาคมขนส่ง	กองช่าง
๔๕	ถนน คสล.ข้างวัด ถึงสะกอย ทอง หมู่ ๗	เพื่อให้ประชาชนได้รับ ความสะดวกในการ คมนาคมขนส่งและมี คุณภาพที่ดี	๔*๑๐๐ เมตร	๑๖๐,๐๐๐	-	-	-	-	ร้อยละของ ประชาชนที่ ได้รับประโยชน์	ประชาชนได้รับความ สะดวกสบายในการ คมนาคมขนส่ง	กองช่าง
๔๖	แอสฟัลต์ติกทับถนน คสล.จาก กุดสะกอย - สี่แยกไปกุสุมาลย์ หมู่ ๗	เพื่อให้ประชาชนได้รับ ความสะดวกในการ คมนาคมขนส่งและมี คุณภาพที่ดี	๔*๑๐๐๐ เมตร	๑,๐๐๐,๐๐๐	๑,๐๐๐,๐๐๐	๑,๐๐๐,๐๐๐	๑,๐๐๐,๐๐๐	๑,๐๐๐,๐๐๐	ร้อยละของ ประชาชนที่ ได้รับประโยชน์	ประชาชนได้รับความ สะดวกสบายในการ คมนาคมขนส่ง	กองช่าง/อบจ./ นพค.๒๒/โยธาธิ การฯ/กรมทาง หลวงชนบท/ กรมส่งเสริมฯ

รายละเอียดโครงการพัฒนา
แผนพัฒนาท้องถิ่น (พ.ศ.๒๕๖๑-๒๕๖๕)
องค์การบริหารส่วนตำบลโนนตาล

แบบ ผ.๐๒

ยุทธศาสตร์จังหวัดที่ ๔ : การพัฒนาสังคมและคุณภาพชีวิตเพื่อสร้างสุขอย่างยั่งยืน

ยุทธศาสตร์จังหวัดที่ ๘ : การรักษาความมั่นคงชายแดน

- ยุทธศาสตร์การพัฒนาของ อปท.ในเขตจังหวัดที่ ๖ : เมืองน่าอยู่

ยุทธศาสตร์ที่ ๕ การพัฒนาเมืองน่าอยู่

แผนงานเคหะและชุมชน

ที่	โครงการ/กิจกรรม	วัตถุประสงค์	เป้าหมาย (ผลผลิตของ โครงการ)	งบประมาณและที่ผ่านมา					ตัวชี้วัด (KPI)	ผลที่คาดว่าจะได้รับ	หน่วยงานที่ รับผิดชอบ
				๒๕๖๑ (บาท)	๒๕๖๒ (บาท)	๒๕๖๓ (บาท)	๒๕๖๔ (บาท)	๒๕๖๕ (บาท)			
๔๗	ท่อระบายน้ำเส้น สวนห้วย- ถึงบ้านธาตุ หมู่ ๗	เพื่อให้ประชาชนมีทางน้ำ ไหลไม่กีดขวางหน้าผิวดิน ทำให้ถนนชำรุด	๐.๓๐*๑๐๐๐ เมตร	๑๐๐,๐๐๐	-	-	-	-	ร้อยละของ ประชาชนที่ ได้รับประโยชน์	ประชาชนมีท่อระบาย น้ำไหลลงสู่ธรรมชาติไม่ ทำให้น้ำกีดขวาง ผิวดิน	กองช่าง
๔๘	ท่อระบายน้ำ หน้าบ้านอบต. ลักขณา - บ้านบุษบา หมู่ที่ ๗	เพื่อให้ประชาชนได้ ระบายน้ำทิ้งจากครัวเรือน ไหลลงสู่ธรรมชาติ	๐.๒๕*๑๐๐ เมตร จำนวน ๑ สาย	๑๕,๐๐๐	-	-	-	-	ร้อยละของ ประชาชนที่ ได้รับประโยชน์	ประชาชนได้รับ ระบายน้ำทิ้ง น้ำเสีย จากครัวเรือนไหลลงสู่ ธรรมชาติ	กองช่าง
๔๙	ทำราวสะพานห้วยห้วย พระจันทร์ หมู่ที่ ๗	เพื่อให้ประชาชนได้รับ ความสะดวกในการ คมนาคมขนส่งและมี คุณภาพที่ดี	๑ จุด	๕๐,๐๐๐	-	-	-	-	ร้อยละของ ประชาชนที่ ได้รับประโยชน์	ประชาชนได้รับความ สะดวกสบายในการ คมนาคมขนส่ง	กองช่าง
๕๐	วางท่อระบายน้ำห้วยดับแอด เชื่อมต่อกุดกา หมู่ ๗	เพื่อระบายน้ำที่กักไว้เกิน ความจำเป็น	๓ จุด	๕๐,๐๐๐	-	-	-	-	ร้อยละของ ประชาชนที่ ได้รับประโยชน์	สามารถระบายน้ำที่ เกินความจำเป็นออกสู่ ธรรมชาติ	กองช่าง
๕๑	ถนน คสล.เส้นหลังปศุสัตว์ บ้านกุดสะกอย หมู่ที่๗ - ถนน โพนสวรรค์ - ท่าอุเทน	เพื่อให้ประชาชนได้รับ ความสะดวกในการ คมนาคมขนส่งและมี คุณภาพที่ดี	๔*๑๐๐๐ เมตร จำนวน ๑ สาย	๑,๙๑๗,๐๐๐	๑,๙๑๗,๐๐๐	๑,๙๑๗,๐๐๐	๑,๙๑๗,๐๐๐	๑,๙๑๗,๐๐๐	ร้อยละของ ประชาชนที่ ได้รับประโยชน์	ประชาชนได้รับความ สะดวกสบายในการ คมนาคมขนส่ง	กองช่าง/อบจ./ นพค.๒๒/โยธาธิ การฯ/กรมทาง หลวงชนบท/ กรมส่งเสริมฯ

รายละเอียดโครงการพัฒนา
แผนพัฒนาท้องถิ่น (พ.ศ.๒๕๖๑-๒๕๖๕)
องค์การบริหารส่วนตำบลโนนตาล

แบบ ผ.๐๒

ยุทธศาสตร์จังหวัดที่ ๔ : การพัฒนาสังคมและคุณภาพชีวิตเพื่อสร้างสุขอย่างยั่งยืน

ยุทธศาสตร์จังหวัดที่ ๘ : การรักษาความมั่นคงชายแดน

- ยุทธศาสตร์การพัฒนาของ อปท.ในเขตจังหวัดที่ ๖ : เมืองน่าอยู่

ยุทธศาสตร์ที่ ๕ การพัฒนาเมืองน่าอยู่

แผนงานเคหะและชุมชน

ที่	โครงการ/กิจกรรม	วัตถุประสงค์	เป้าหมาย (ผลผลิตของ โครงการ)	งบประมาณและที่ผ่านมา					ตัวชี้วัด (KPI)	ผลที่คาดว่าจะได้รับ	หน่วยงานที่ รับผิดชอบ
				๒๕๖๑ (บาท)	๒๕๖๒ (บาท)	๒๕๖๓ (บาท)	๒๕๖๔ (บาท)	๒๕๖๕ (บาท)			
๕๒	ถนน คสล.เส้นข้างวัดฉิมพลี - เส้นไปบ้านธาตุ หมู่ที่ ๗	เพื่อให้ประชาชนได้รับ ความสะดวกในการ คมนาคมขนส่งและมี คุณภาพที่ดี	๔*๒๐๐ เมตร จำนวน ๑ สาย	๓๒๐,๐๐๐	-	-	-	-	ร้อยละของ ประชาชนที่ ได้รับประโยชน์	ประชาชนได้รับความ สะดวกสบายในการ คมนาคมขนส่ง	กองช่าง
๕๓	ถนน คสล.จากบ้านนายตัน หมู่ที่ ๘ - ไปเส้นโพนสวรรค์ - ท่าอุเทน	เพื่อให้ประชาชนได้รับ ความสะดวกในการ คมนาคมขนส่งและมี คุณภาพที่ดี	๔*๒๐๐๐ เมตร จำนวน ๑ สาย	๓,๒๐๐,๐๐๐	๓,๒๐๐,๐๐๐	๓,๒๐๐,๐๐๐	๓,๒๐๐,๐๐๐	๓,๒๐๐,๐๐๐	ร้อยละของ ประชาชนที่ ได้รับประโยชน์	ประชาชนได้รับความ สะดวกสบายในการ คมนาคมขนส่ง	อบจ./นพค. ๒๒/กรมส่งเสริม ฯ/โยธาธิการ และผังเมือง/ กรมทางหลวง ชนบท/
๕๔	ถนน คสล.จากป่าช้า -บ้าน ยายตุ่น ๔*๑๒๐ เมตร หมู่ที่ ๘	เพื่อให้ประชาชนได้รับ ความสะดวกในการ คมนาคมขนส่งและมี คุณภาพที่ดี	๔*๑๒๐ เมตร จำนวน ๑ สาย	๑๙๒,๐๐๐	-	-	-	-	ร้อยละของ ประชาชนที่ ได้รับประโยชน์	ประชาชนได้รับความ สะดวกสบายในการ คมนาคมขนส่ง	กองช่าง
๕๕	ถนน คสล. เส้นบ้านโพน หมู่ที่ ๘ - บ้านกุดกุ่ม หมู่ที่ ๕	เพื่อปรับปรุงภูมิทัศน์หน้า โรงเรียนและประชาชน ได้รับความสะดวกสบาย ในการคมนาคมขนส่ง	๔*๑๕๐๐ เมตร จำนวน ๑ สาย	๑,๙๕๔,๐๐๐	๑,๙๕๔,๐๐๐	๑,๙๕๔,๐๐๐	๑,๙๕๔,๐๐๐	๑,๙๕๔,๐๐๐	ร้อยละของ ประชาชนที่ ได้รับประโยชน์	ประชาชนได้รับความ สะดวกสบายในการ คมนาคมขนส่ง	กองช่าง/อบจ./ นพค.๒๒/โยธาธิ การฯ/กรมทาง หลวงชนบท/ กรมส่งเสริมฯ
๕๖	ซ่อมแซมถนนลูกรังบ้านโพน - ไปบ้านธาตุ พร้อมท่อระบายน้ำ หมู่ที่ ๘	เพื่อให้ประชาชนได้รับ ความสะดวกในการ คมนาคมขนส่งและมี คุณภาพที่ดี	๔*๓๐๐๐ เมตร จำนวน ๑ สาย	๓๐๐,๐๐๐	-	-	-	-	ร้อยละของ ประชาชนที่ ได้รับประโยชน์	ประชาชนได้รับความ สะดวกสบายในการ คมนาคมขนส่ง	กองช่าง

รายละเอียดโครงการพัฒนา
แผนพัฒนาท้องถิ่น (พ.ศ.๒๕๖๑-๒๕๖๕)
องค์การบริหารส่วนตำบลโนนตาล

แบบ ผ.๐๒

ยุทธศาสตร์จังหวัดที่ ๔ : การพัฒนาสังคมและคุณภาพชีวิตเพื่อสร้างความสุขอย่างยั่งยืน

ยุทธศาสตร์จังหวัดที่ ๘ : การรักษาความมั่นคงชายแดน

- ยุทธศาสตร์การพัฒนาของ อปท.ในเขตจังหวัดที่ ๖ : เมืองน่าอยู่

ยุทธศาสตร์ที่ ๕ การพัฒนาเมืองน่าอยู่

แผนงานเคหะและชุมชน

ที่	โครงการ/กิจกรรม	วัตถุประสงค์	เป้าหมาย (ผลผลิตของ โครงการ)	งบประมาณและที่ผ่านมา					ตัวชี้วัด (KPI)	ผลที่คาดว่าจะได้รับ	หน่วยงานที่ รับผิดชอบ
				๒๕๖๑ (บาท)	๒๕๖๒ (บาท)	๒๕๖๓ (บาท)	๒๕๖๔ (บาท)	๒๕๖๕ (บาท)			
๕๗	ซ่อมแซมถนนลูกรังเพื่อ การเกษตรห้วยตบแอด - โคก ตาถ่าน พร้อมวางท่อระบายน้ำ หมู่ ๘	เพื่อให้ประชาชนได้รับ ความสะดวกในการ คมนาคมขนส่งและมี คุณภาพที่ดี	๕*๑๐๐๐ เมตร จำนวน ๑ สาย	๑๐๐,๐๐๐	-	-	-	-	ร้อยละของ ประชาชนที่ ได้รับประโยชน์	ประชาชนได้รับความ สะดวกสบายในการ คมนาคมขนส่ง	กองช่าง
๕๘	ถนน คสล. เส้นบ้านนาย สมบูรณ์ - หน้าบ้าน นิสาลักษณ์ หมู่ที่ ๘	เพื่อให้ประชาชนได้รับ ความสะดวกในการ คมนาคมขนส่งและมี คุณภาพที่ดี	๕*๑๐๐ เมตร จำนวน ๑ สาย	๑๖๐,๐๐๐	-	-	-	-	ร้อยละของ ประชาชนที่ ได้รับประโยชน์	ประชาชนได้รับความ สะดวกสบายในการ คมนาคมขนส่ง	กองช่าง
๕๙	ถนน คสลถนน คสล. เส้นบ้าน นายเวียงชัย - บ้านนางจิราพร หมู่ที่ ๘	เพื่อให้ประชาชนได้รับ ความสะดวกในการ คมนาคมขนส่งและมี คุณภาพที่ดี	๕*๑๐๐ เมตร จำนวน ๑ สาย	๑๖๐,๐๐๐	-	-	-	-	ร้อยละของ ประชาชนที่ ได้รับประโยชน์	ประชาชนได้รับความ สะดวกสบายในการ คมนาคมขนส่ง	กองช่าง
๖๐	คสล.บ้านธาตุ- สี่แยกกะหว้า - นาแค หมู่ ๙	เพื่อให้ประชาชนได้รับ ความสะดวกในการ คมนาคมขนส่งและมี คุณภาพที่ดี	๕*๑๐๐๐ จำนวน ๑ สาย	๑,๖๐๐,๐๐๐	๑,๖๐๐,๐๐๐	๑,๖๐๐,๐๐๐	๑,๖๐๐,๐๐๐	๑,๖๐๐,๐๐๐	ร้อยละของ ประชาชนที่ ได้รับประโยชน์	ประชาชนได้รับความ สะดวกสบายในการ คมนาคมขนส่ง	กองช่าง
๖๑	คสล.สามแยกหนองอีแก้ง - ป่า ช้า หมู่ ๙	เพื่อให้ประชาชนได้รับ ความสะดวกในการ คมนาคมขนส่งและมี คุณภาพที่ดี	๕*๑๐๐๐ จำนวน ๑ สาย	๑,๖๐๐,๐๐๐	-	-	-	-	ร้อยละของ ประชาชนที่ ได้รับประโยชน์	ประชาชนได้รับความ สะดวกสบายในการ คมนาคมขนส่ง	กองช่าง

รายละเอียดโครงการพัฒนา
แผนพัฒนาท้องถิ่น (พ.ศ.๒๕๖๑-๒๕๖๕)
องค์การบริหารส่วนตำบลโนนตาล

แบบ ผ.๐๒

ยุทธศาสตร์จังหวัดที่ ๔ : การพัฒนาสังคมและคุณภาพชีวิตเพื่อสร้างความสุขอย่างยั่งยืน

ยุทธศาสตร์จังหวัดที่ ๘ : การรักษาความมั่นคงชายแดน

- ยุทธศาสตร์การพัฒนาของ อปท.ในเขตจังหวัดที่ ๖ : เมืองน่าอยู่

ยุทธศาสตร์ที่ ๕ การพัฒนาเมืองน่าอยู่

แผนงานเคหะและชุมชน

ที่	โครงการ/กิจกรรม	วัตถุประสงค์	เป้าหมาย (ผลผลิตของ โครงการ)	งบประมาณและที่ผ่านมา					ตัวชี้วัด (KPI)	ผลที่คาดว่าจะได้รับ	หน่วยงานที่ รับผิดชอบ
				๒๕๖๑ (บาท)	๒๕๖๒ (บาท)	๒๕๖๓ (บาท)	๒๕๖๔ (บาท)	๒๕๖๕ (บาท)			
๖๒	ซ่อมแซมถนนลูกรังบ้านธาตุ - บ้านโพธิ์ หมู่ ๙	เพื่อให้ประชาชนได้รับความสะดวกในการคมนาคมขนส่งและมีคุณภาพที่ดี	๔*๓๐๐๐ เมตร จำนวน ๑ สาย	๓๐๐,๐๐๐	-	-	-	-	ร้อยละของประชาชนที่ได้รับประโยชน์	ประชาชนได้รับความสะดวกสบายในการคมนาคมขนส่ง	กองช่าง
๖๓	ร่องระบายน้ำ พร้อมตะแกรงเหล็ก หน้าบ้านนายพิทักษ์ถึง บ้านดาบหงวน หมู่ ๙	เพื่อให้ประชาชนมีทางน้ำไหลไม่กีดขวางหน้าผิวดินทำให้ถนนชำรุด	๐.๕๐*๕๐๐ เมตร จำนวน ๑ สาย	๑๐๐,๐๐๐	-	-	-	-	ร้อยละของประชาชนที่ได้รับประโยชน์	ประชาชนมีท่อระบายน้ำไหลลงสู่ธรรมชาติไม่ทำให้น้ำกีดขวางผิวดิน	กองช่าง
๖๔	ทำถนนลูกรังจากสี่แยกบ้านกลางตัดไปถนนบ้านห้วยพระ	เพื่อให้ประชาชนได้รับความสะดวกในการคมนาคมขนส่งและมีคุณภาพที่ดี	๔*๒๐๐๐ เมตร จำนวน ๑ สาย	๒๐๐,๐๐๐	-	-	-	-	ร้อยละของประชาชนที่ได้รับประโยชน์	มีสถานที่ออกกำลังกายประจำหมู่บ้านและใช้ประโยชน์ร่วมกัน	กองช่าง
๖๕	ซ่อมแซมถนนลูกรัง เส้นบ้านค้ำน้อย- ห้วยเชกา หมู่ ๑๐	เพื่อให้ประชาชนได้รับความสะดวกในการคมนาคมขนส่งและมีคุณภาพที่ดี	๔*๒๐๐๐ เมตร จำนวน ๑ สาย	๒๐๐,๐๐๐	-	-	-	-	ร้อยละของประชาชนที่ได้รับประโยชน์	ประชาชนได้รับความสะดวกสบายในการคมนาคมขนส่ง	กองช่าง
๖๖	ถนน คสล. บ้านคำฮาก หมู่ที่ ๑๐ - บ้านนาผักปอด หมู่ที่ ๓	เพื่อให้ประชาชนได้รับความสะดวกในการคมนาคมขนส่งและมีคุณภาพที่ดี	๔*๓๐๐๐ เมตร จำนวน ๑ สาย	๘,๙๓๓,๐๐๐	๘,๙๓๓,๐๐๐	๘,๙๓๓,๐๐๐	๘,๙๓๓,๐๐๐	๘,๙๓๓,๐๐๐	ร้อยละของประชาชนที่ได้รับประโยชน์	ประชาชนได้รับความสะดวกสบายในการคมนาคมขนส่ง	กองช่าง/อบจ./นพค.๒๒/โยธาธิการ/กรมทางหลวงชนบท/กรมส่งเสริมฯ
๖๗	ซ่อมแซมถนนลูกรังรอบดอนปู่ตา หมู่ ๑๐	เพื่อให้ประชาชนได้รับความสะดวกในการคมนาคมขนส่งและมีคุณภาพที่ดี	๔*๑๐๐๐ เมตร จำนวน ๑ สาย	๑๐๐,๐๐๐	-	-	-	-	ร้อยละของประชาชนที่ได้รับประโยชน์	ประชาชนได้รับความสะดวกสบายในการคมนาคมขนส่ง	กองช่าง

รายละเอียดโครงการพัฒนา
แผนพัฒนาท้องถิ่น (พ.ศ.๒๕๖๑-๒๕๖๕)
องค์การบริหารส่วนตำบลโนนตาล

แบบ ผ.๐๒

ยุทธศาสตร์จังหวัดที่ ๔ : การพัฒนาสังคมและคุณภาพชีวิตเพื่อสร้างความสุขอย่างยั่งยืน

ยุทธศาสตร์จังหวัดที่ ๘ : การรักษาความมั่นคงชายแดน

- ยุทธศาสตร์การพัฒนาของ อปท.ในเขตจังหวัดที่ ๖ : เมืองน่าอยู่

ยุทธศาสตร์ที่ ๕ การพัฒนาเมืองน่าอยู่

แผนงานเคหะและชุมชน

ที่	โครงการ/กิจกรรม	วัตถุประสงค์	เป้าหมาย (ผลผลิตของ โครงการ)	งบประมาณและที่ผ่านมา					ตัวชี้วัด (KPI)	ผลที่คาดว่าจะได้รับ	หน่วยงานที่ รับผิดชอบ
				๒๕๖๑ (บาท)	๒๕๖๒ (บาท)	๒๕๖๓ (บาท)	๒๕๖๔ (บาท)	๒๕๖๕ (บาท)			
๖๘	คสล.ต่อเส้นทุ่งนา -ไปหนองป่า ตุ้ หมู่ ๑๑	เพื่อให้ประชาชนได้รับ ความสะดวกในการ คมนาคมขนส่งและมี คุณภาพที่ดี	๔*๑๐๐ เมตร จำนวน ๑ สาย	๑๖๐,๐๐๐	-	-	-	-	ร้อยละของ ประชาชนที่ ได้รับประโยชน์	ประชาชนได้รับความ สะดวกสบายในการ คมนาคมขนส่ง	กองช่าง
๖๙	ซ่อมแซมลูกรังเส้น(หนองป่าตุ้ - หนองหวาย) หมู่ ๑๑	เพื่อให้ประชาชนได้รับ ความสะดวกในการ คมนาคมขนส่งและมี คุณภาพที่ดี	๔*๒๐๐๐ เมตร จำนวน ๑ สาย	๒๐๐,๐๐๐	-	-	-	-	ร้อยละของ ประชาชนที่ ได้รับประโยชน์	ประชาชนได้รับความ สะดวกสบายในการ คมนาคมขนส่ง	กองช่าง
๗๐	คสล.รอบวัด หมู่ ๑๑	เพื่อให้ประชาชนได้รับ ความสะดวกในการ คมนาคมขนส่งและมี คุณภาพที่ดี	๕*๑๐๐๐ เมตร จำนวน ๑ สาย	๑,๕๐๐,๐๐๐	๑,๕๐๐,๐๐๐	๑,๕๐๐,๐๐๐	๑,๕๐๐,๐๐๐	๑,๕๐๐,๐๐๐	ร้อยละของ ประชาชนที่ ได้รับประโยชน์	ประชาชนได้รับความ สะดวกสบายในการ คมนาคมขนส่ง	กองช่าง
๗๑	คสล.เส้นไปดอนปู่ตา หมู่ที่ ๑๑	เพื่อให้ประชาชนได้รับ ความสะดวกในการ คมนาคมขนส่งและมี คุณภาพที่ดี	๔*๑๐๐๐ เมตร จำนวน ๑ สาย	๑,๕๐๐,๐๐๐	๑,๕๐๐,๐๐๐	๑,๕๐๐,๐๐๐	๑,๕๐๐,๐๐๐	๑,๕๐๐,๐๐๐	ร้อยละของ ประชาชนที่ ได้รับประโยชน์	ประชาชนได้รับความ สะดวกสบายในการ คมนาคมขนส่ง	กองช่าง
๗๒	คสล.เส้นรอบหนองแสง หมู่ที่ ๑๑	เพื่อให้ประชาชนได้รับ ความสะดวกในการ คมนาคมขนส่งและมี คุณภาพที่ดี	๔*๑๐๐ เมตร จำนวน ๑ สาย	๑,๕๐๐,๐๐๐	๑,๕๐๐,๐๐๐	๑,๕๐๐,๐๐๐	๑,๕๐๐,๐๐๐	๑,๕๐๐,๐๐๐	ร้อยละของ ประชาชนที่ ได้รับประโยชน์	ประชาชนได้รับความ สะดวกสบายในการ คมนาคมขนส่ง	กองช่าง
๗๓	คสล.เส้นดอนทอ หมู่ ๑๒	เพื่อให้ประชาชนได้รับ ความสะดวกในการ คมนาคมขนส่งและมี คุณภาพที่ดี	๔*๑๒๐ เมตร	๑,๕๐๐,๐๐๐	๑,๕๐๐,๐๐๐	๑,๕๐๐,๐๐๐	๑,๕๐๐,๐๐๐	๑,๕๐๐,๐๐๐	ร้อยละของ ประชาชนที่ ได้รับประโยชน์	ประชาชนได้รับความ สะดวกสบายในการ คมนาคมขนส่ง	กองช่าง

รายละเอียดโครงการพัฒนา
แผนพัฒนาท้องถิ่น (พ.ศ.๒๕๖๑-๒๕๖๕)
องค์การบริหารส่วนตำบลโนนตาล

แบบ ผ.๐๒

ยุทธศาสตร์จังหวัดที่ ๔ : การพัฒนาสังคมและคุณภาพชีวิตเพื่อสร้างความสุขอย่างยั่งยืน

ยุทธศาสตร์จังหวัดที่ ๘ : การรักษาความมั่นคงชายแดน

- ยุทธศาสตร์การพัฒนาของ อปท.ในเขตจังหวัดที่ ๖ : เมืองน่าอยู่

ยุทธศาสตร์ที่ ๕ การพัฒนาเมืองน่าอยู่

แผนงานเคหะและชุมชน

ที่	โครงการ/กิจกรรม	วัตถุประสงค์	เป้าหมาย (ผลผลิตของ โครงการ)	งบประมาณและที่ผ่านมา					ตัวชี้วัด (KPI)	ผลที่คาดว่าจะได้รับ	หน่วยงานที่ รับผิดชอบ
				๒๕๖๑ (บาท)	๒๕๖๒ (บาท)	๒๕๖๓ (บาท)	๒๕๖๔ (บาท)	๒๕๖๕ (บาท)			
๗๔	คสล.เส้นข้างวัด หมู่ ๑๒	เพื่อให้ประชาชนได้รับความสะดวกในการคมนาคมขนส่งและมีคุณภาพที่ดี	๕*๔๐๐ เมตร	๖๔๐,๐๐๐	-	-	-	-	ร้อยละของประชาชนที่ได้รับประโยชน์	ประชาชนได้รับความสะดวกสบายในการคมนาคมขนส่ง	กองช่าง
๗๕	คสล.เส้นหน้าบ้านนายพรพจน์ หมู่ ๑๒	เพื่อให้ประชาชนได้รับความสะดวกในการคมนาคมขนส่งและมีคุณภาพที่ดี	๕*๑๐๐ เมตร	๑๖๐,๐๐๐	-	-	-	-	ร้อยละของประชาชนที่ได้รับประโยชน์	ประชาชนได้รับความสะดวกสบายในการคมนาคมขนส่ง	กองช่าง
๗๖	คลองระบายน้ำ ถนน คสล. บ้านดงยาง หมู่ ๑๒	เพื่อให้ประชาชนได้รับความสะดวกในการคมนาคมขนส่งและมีคุณภาพที่ดี	๒ จุด	๒๐,๐๐๐	-	-	-	-	ร้อยละของประชาชนที่ได้รับประโยชน์	ประชาชนได้รับความสะดวกสบายในการคมนาคมขนส่ง	กองช่าง
๗๗	ลานอเนกประสงค์บริเวณป่าช้าบ้านดงยาง หมู่ ๑๒	เพื่อให้ประชาชนได้รับความสะดวกในการคมนาคมขนส่งและมีคุณภาพที่ดี	๑ ลาน	๑๐๐,๐๐๐	-	-	-	-	ร้อยละของประชาชนที่ได้รับประโยชน์	ประชาชนได้รับความสะดวกสบายในการคมนาคมขนส่ง	กองช่าง
๗๘	คสล.เส้นรอบวัดมงคลเทพนิมิต หมู่ ๑๓	เพื่อให้ประชาชนได้รับความสะดวกในการคมนาคมขนส่งและมีคุณภาพที่ดี	๕*๒๐๐ เมตร	๓๒๐,๐๐๐	-	-	-	-	ร้อยละของประชาชนที่ได้รับประโยชน์	ประชาชนได้รับความสะดวกสบายในการคมนาคมขนส่ง	กองช่าง

รายละเอียดโครงการพัฒนา
แผนพัฒนาท้องถิ่น (พ.ศ.๒๕๖๑-๒๕๖๕)
องค์การบริหารส่วนตำบลโนนตาล

แบบ ผ.๐๒

ยุทธศาสตร์จังหวัดที่ ๔ : การพัฒนาสังคมและคุณภาพชีวิตเพื่อสร้างสุขอย่างยั่งยืน

ยุทธศาสตร์จังหวัดที่ ๘ : การรักษาความมั่นคงชายแดน

- ยุทธศาสตร์การพัฒนาของ อปท.ในเขตจังหวัดที่ ๖ : เมืองน่าอยู่

ยุทธศาสตร์ที่ ๕ การพัฒนาเมืองน่าอยู่

แผนงานเคหะและชุมชน

ที่	โครงการ/กิจกรรม	วัตถุประสงค์	เป้าหมาย (ผลผลิตของ โครงการ)	งบประมาณและที่ผ่านมา					ตัวชี้วัด (KPI)	ผลที่คาดว่าจะได้รับ	หน่วยงานที่ รับผิดชอบ
				๒๕๖๑ (บาท)	๒๕๖๒ (บาท)	๒๕๖๓ (บาท)	๒๕๖๔ (บาท)	๒๕๖๕ (บาท)			
๗๙	คสล.เส้นยายผ่องศรี - บ้าน พ้อวิลลพ หมู่ ๑๓	เพื่อให้ประชาชนได้รับ ความสะดวกในการ คมนาคมขนส่งและมี คุณภาพที่ดี	๔*๓๐๐ เมตร	๔๘๐,๐๐๐	-	-	-	-	ร้อยละของ ประชาชนที่ ได้รับประโยชน์	ประชาชนได้รับความ สะดวกสบายในการ คมนาคมขนส่ง	กองช่าง
๘๐	คสล.บ้านนายสุรพงษ์ แสงแก้ว - หน้าวัด หมู่ ๑๓	เพื่อให้ประชาชนได้รับ ความสะดวกในการ คมนาคมขนส่งและมี คุณภาพที่ดี	๔*๑๐๐ เมตร	๑๖๐,๐๐๐	-	-	-	-	ร้อยละของ ประชาชนที่ ได้รับประโยชน์	ประชาชนได้รับความ สะดวกสบายในการ คมนาคมขนส่ง	กองช่าง
๘๑	ร่องระบายน้ำรอบหมู่บ้าน หมู่ ๑๓	เพื่อให้ประชาชนได้รับ ความสะดวกในการ คมนาคมขนส่งและมี คุณภาพที่ดี	๐.๒๕*๕๐๐ เมตร จำนวน ๑ สาย	๕๐,๐๐๐	-	-	-	-	ร้อยละของ ประชาชนที่ ได้รับประโยชน์	ประชาชนได้รับความ สะดวกสบายในการ คมนาคมขนส่ง	กองช่าง
๘๒	เสริมถนนลูกรังพร้อมท่อ ระบายน้ำห้วยสักไย	เพื่อให้ประชาชนได้รับ ความสะดวกในการ คมนาคมขนส่งและมี คุณภาพที่ดี	๔*๑๕๐ เมตร จำนวน ๑ สาย	๑๕๐,๐๐๐	-	-	-	-	ร้อยละของ ประชาชนที่ ได้รับประโยชน์	ประชาชนได้รับความ สะดวกสบายในการ คมนาคมขนส่ง	กองช่าง
๘๓	ถนน คสล.จากบ้านนายกว้าง ถึง ป่าช้า หมู่ที่ ๑๔ พร้อมท่อ ระบายน้ำ	เพื่อให้ประชาชนได้รับ ความสะดวกในการ คมนาคมขนส่งและมี คุณภาพที่ดี	๔*๑๐๐ เมตร จำนวน ๑ สาย	๑๖๐,๐๐๐	-	-	-	-	ร้อยละของ ประชาชนที่ ได้รับประโยชน์	ประชาชนได้รับความ สะดวกสบายในการ คมนาคมขนส่ง	กองช่าง

รายละเอียดโครงการพัฒนา
แผนพัฒนาท้องถิ่น (พ.ศ.๒๕๖๑-๒๕๖๕)
องค์การบริหารส่วนตำบลโนนตาล

แบบ ผ.๐๒

ยุทธศาสตร์จังหวัดที่ ๔ : การพัฒนาสังคมและคุณภาพชีวิตเพื่อสร้างความสุขอย่างยั่งยืน

ยุทธศาสตร์จังหวัดที่ ๘ : การรักษาความมั่นคงชายแดน

- ยุทธศาสตร์การพัฒนาของ อปท.ในเขตจังหวัดที่ ๖ : เมืองน่าอยู่

ยุทธศาสตร์ที่ ๕ การพัฒนาเมืองน่าอยู่

แผนงานเคหะและชุมชน

ที่	โครงการ/กิจกรรม	วัตถุประสงค์	เป้าหมาย (ผลผลิตของ โครงการ)	งบประมาณและที่ผ่านมา					ตัวชี้วัด (KPI)	ผลที่คาดว่าจะได้รับ	หน่วยงานที่ รับผิดชอบ
				๒๕๖๑ (บาท)	๒๕๖๒ (บาท)	๒๕๖๓ (บาท)	๒๕๖๔ (บาท)	๒๕๖๕ (บาท)			
๘๔	ตัดถนนเพื่อการเกษตรจากสวน นายสุริยันต์ - นายฮี หมู่ที่ ๑๔	เพื่อให้ประชาชนได้รับ ความสะดวกในการ คมนาคมขนส่งและมี คุณภาพที่ดี	๔*๗๐๐ เมตร จำนวน ๑ สาย	๗๐,๐๐๐	-	-	-	-	ร้อยละของ ประชาชนที่ ได้รับประโยชน์	ประชาชนได้รับความ สะดวกสบายในการ คมนาคมขนส่ง	กองช่าง
๘๕	ตัดถนนเพื่อการเกษตร จาก สวน นายบุญเรือง - สวนนาย เที่ยง หมู่ที่ ๑๔	เพื่อให้ประชาชนได้รับ ความสะดวกในการ คมนาคมขนส่งและมี คุณภาพที่ดี	๔*๑๐๐๐ เมตร	๑๐๐,๐๐๐	-	-	-	-	ร้อยละของ ประชาชนที่ ได้รับประโยชน์	ประชาชนได้รับความ สะดวกสบายในการ คมนาคมขนส่ง	กองช่าง
๘๖	ซ่อมแซมถนนลูกรัง จากบ้าน นางปราณี ถนนเส้นท่าอู่เหนือ นครพนม หมู่ที่ ๑๔	เพื่อให้ประชาชนได้รับ ความสะดวกในการ คมนาคมขนส่งและมี คุณภาพที่ดี	๔* ๒๐๐๐ เมตร จำนวน ๑ สาย	๒๐๐,๐๐๐	-	-	-	-	ร้อยละของ ประชาชนที่ ได้รับประโยชน์	ประชาชนได้รับความ สะดวกสบายในการ คมนาคมขนส่ง	กองช่าง
๘๗	ซ่อมแซมถนนลูกรัง จากบ้าน นายใจ - สวนยางนายสว่าง หมู่ ที่ ๑๔	เพื่อให้ประชาชนได้รับ ความสะดวกในการ คมนาคมขนส่งและมี คุณภาพที่ดี	๔ *๑๐๐๐ เมตร จำนวน ๑ สาย	๑๐๐,๐๐๐	-	-	-	-	ร้อยละของ ประชาชนที่ ได้รับประโยชน์	ประชาชนได้รับความ สะดวกสบายในการ คมนาคมขนส่ง	กองช่าง
๘๘	ซ่อมแซมถนนลูกรัง จากหนอง อีแก้ง - กุดสะกอย พร้อมท่อ ระบายน้ำ ๕*๑๕๐๐ เมตร หมู่ที่ ๑๔	เพื่อให้ประชาชนได้รับ ความสะดวกในการ คมนาคมขนส่งและมี คุณภาพที่ดี	๕*๑๕๐๐ เมตร	๑๕๐,๐๐๐	-	-	-	-	ร้อยละของ ประชาชนที่ ได้รับประโยชน์	ประชาชนได้รับความ สะดวกสบายในการ คมนาคมขนส่ง	กองช่าง

รายละเอียดโครงการพัฒนา
แผนพัฒนาท้องถิ่น (พ.ศ.๒๕๖๑-๒๕๖๕)
องค์การบริหารส่วนตำบลโนนตาล

แบบ ผ.๐๒

ยุทธศาสตร์จังหวัดที่ ๔ : การพัฒนาสังคมและคุณภาพชีวิตเพื่อสร้างความสุขอย่างยั่งยืน

ยุทธศาสตร์จังหวัดที่ ๘ : การรักษาความมั่นคงชายแดน

- ยุทธศาสตร์การพัฒนาของ อปท.ในเขตจังหวัดที่ ๖ : เมืองน่าอยู่

ยุทธศาสตร์ที่ ๕ การพัฒนาเมืองน่าอยู่

แผนงานเคหะและชุมชน

ที่	โครงการ/กิจกรรม	วัตถุประสงค์	เป้าหมาย (ผลผลิตของ โครงการ)	งบประมาณและที่ผ่านมา					ตัวชี้วัด (KPI)	ผลที่คาดว่าจะได้รับ	หน่วยงานที่ รับผิดชอบ
				๒๕๖๑ (บาท)	๒๕๖๒ (บาท)	๒๕๖๓ (บาท)	๒๕๖๔ (บาท)	๒๕๖๕ (บาท)			
๘๙	ร่องระบายน้ำรอบหมู่บ้าน หมู่ ที่ ๑๔	เพื่อให้ประชาชนมีทางน้ำ ไหลไม่กัดเซาะหน้าผิวดิน ทำให้ถนนชำรุด	๐.๕๐*๕๐๐ เมตร จำนวน ๑ สาย	๑๐๐,๐๐๐	๑๐๐,๐๐๐	๑๐๐,๐๐๐	๑๐๐,๐๐๐	๑๐๐,๐๐๐	ร้อยละของ ประชาชนที่ ได้รับประโยชน์	ประชาชนมีท่อระบาย น้ำไหลลงสู่ธรรมชาติไม่ ทำให้น้ำกัดเซาะ ผิวดิน	กองช่าง
๙๐	ถนน คสล.เส้นหลังวัดกองมณี - หน้าบ้านนายนวน หมู่ ๑๕ ๔* ๑๐๐ เมตร	เพื่อให้ประชาชนได้รับ ความสะดวกในการ คมนาคมขนส่งและมี คุณภาพที่ดี	๔*๑๐๐ เมตร	๑๖๐,๐๐๐	๑๖๐,๐๐๐	๑๖๐,๐๐๐	๑๖๐,๐๐๐	๑๖๐,๐๐๐	ร้อยละของ ประชาชนที่ ได้รับประโยชน์	ประชาชนได้รับความ สะดวกสบายในการ คมนาคมขนส่ง	กองช่าง
๙๑	ทำร่องระบายน้ำรอบหมู่บ้าน ๑๕	เพื่อให้ประชาชนได้รับ ความสะดวกในการ คมนาคมขนส่งและมี คุณภาพที่ดี	๒๕*๑๐๐๐ เมตร จำนวน ๑ สาย	๑๐๐,๐๐๐	๑๐๐,๐๐๐	๑๐๐,๐๐๐	๑๐๐,๐๐๐	๑๐๐,๐๐๐	ร้อยละของ ประชาชนที่ ได้รับประโยชน์	ประชาชนได้ใช้ น้ำประปาในการ อุปโภคและบริโภค	กองช่าง
๙๒	ซ่อมแซมถนนลาดยาง สาย บ้านท่าอุเทน - บ้านตาล	เพื่อให้ประชาชนได้รับ ความสะดวกในการ คมนาคมขนส่งและมี คุณภาพที่ดี	๕*๒๐๐๐ เมตร จำนวน ๑ สาย	๙,๒๖๐,๐๐๐	๙,๒๖๐,๐๐๐	๙,๒๖๐,๐๐๐	๙,๒๖๐,๐๐๐	๙,๒๖๐,๐๐๐	ร้อยละของ ประชาชนที่ ได้รับประโยชน์	ประชาชนได้รับความ สะดวกสบายในการ คมนาคมขนส่ง	กองช่าง/อบจ./ นพค.๒๒/โยธาธิ การฯ/กรมทาง หลวงชนบท/ กรมส่งเสริมฯ
๙๓	ถนน คสล.รอบหนองแวง	เพื่อให้ประชาชนได้รับ ความสะดวกในการ คมนาคมขนส่งและมี คุณภาพที่ดี	๔*๑๐๐ เมตร จำนวน ๑ สาย	๑๖๐,๐๐๐	๑๖๐,๐๐๐	๑๖๐,๐๐๐	๑๖๐,๐๐๐	๑๖๐,๐๐๐	ร้อยละของ ประชาชนที่ ได้รับประโยชน์	ประชาชนได้รับความ สะดวกสบายในการ คมนาคมขนส่ง	กองช่าง

รายละเอียดโครงการพัฒนา
แผนพัฒนาท้องถิ่น (พ.ศ.๒๕๖๑-๒๕๖๕)
องค์การบริหารส่วนตำบลโนนตาล

แบบ ผ.๐๒

ยุทธศาสตร์จังหวัดที่ ๔ : การพัฒนาสังคมและคุณภาพชีวิตเพื่อสร้างความสุขอย่างยั่งยืน

ยุทธศาสตร์จังหวัดที่ ๘ : การรักษาความมั่นคงชายแดน

- ยุทธศาสตร์การพัฒนาของ อปท.ในเขตจังหวัดที่ ๖ : เมืองน่าอยู่

ยุทธศาสตร์ที่ ๕ การพัฒนาเมืองน่าอยู่

แผนงานเคหะและชุมชน

ที่	โครงการ/กิจกรรม	วัตถุประสงค์	เป้าหมาย (ผลผลิตของ โครงการ)	งบประมาณและที่ผ่านมา					ตัวชี้วัด (KPI)	ผลที่คาดว่าจะได้รับ	หน่วยงานที่ รับผิดชอบ
				๒๕๖๑ (บาท)	๒๕๖๒ (บาท)	๒๕๖๓ (บาท)	๒๕๖๔ (บาท)	๒๕๖๕ (บาท)			
๙๔	คสล.ภายใน รพ.สต.บ้านกลาง ๕*๑๐๐ เมตร	เพื่อให้ประชาชนได้รับ ความสะดวกในการ คมนาคมขนส่งและมี คุณภาพที่ดี	๕*๑๐๐ เมตร จำนวน ๑ สาย	๑๖๐,๐๐๐	๑๖๐,๐๐๐	๑๖๐,๐๐๐	๑๖๐,๐๐๐	๑๖๐,๐๐๐	ร้อยละของ ประชาชนที่ ได้รับประโยชน์	ประชาชนได้รับความ สะดวกสบายในการ คมนาคมขนส่ง	กองช่าง
๙๕	ซ่อมแซมถนน คสล. เส้นหน้า บ้านนางปรามณี - หน้าบ้านนาย ภาณุพงศ์ ๕*๑๐๐ เมตร	เพื่อให้ประชาชนได้รับ ความสะดวกในการ คมนาคมขนส่งและมี คุณภาพที่ดี	๕*๑๐๐ เมตร จำนวน ๑ สาย	๑๖๐,๐๐๐	-	-	-	-	ร้อยละของ ประชาชนที่ ได้รับประโยชน์	ประชาชนได้รับความ สะดวกสบายในการ คมนาคมขนส่ง	กองช่าง
๙๖	ซ่อมแซมถนน คสล. เส้นหน้า วัดกองมณี- สีแยกหน้าบ้าน นายประเสริฐ ๕*๕๐ เมตร	เพื่อให้ประชาชนได้รับ ความสะดวกในการ คมนาคมขนส่งและมี คุณภาพที่ดี	๕*๕๐ เมตร จำนวน ๑ สาย	๘๐,๐๐๐	-	-	-	-	ร้อยละของ ประชาชนที่ ได้รับประโยชน์	ประชาชนได้รับความ สะดวกสบายในการ คมนาคมขนส่ง	กองช่าง
๙๗	โครงการซ่อมแซมถนนลาดยาง กุดสะกอย - บ้านโพน	เพื่อให้ประชาชนได้รับ ความสะดวกในการ คมนาคมขนส่งและมี คุณภาพที่ดี	๕*๑๘๐๐ เมตร จำนวน ๑ สาย	๑,๘๐๐,๐๐๐	๑,๘๐๐,๐๐๐	๑,๘๐๐,๐๐๐	๑,๘๐๐,๐๐๐	๑,๘๐๐,๐๐๐	ร้อยละของ ประชาชนที่ ได้รับประโยชน์	ประชาชนได้รับความ สะดวกสบายในการ คมนาคมขนส่ง	อบจ./นพค. ๒๒/กรมส่งเสริม ฯ/โยธาธิการ และผังเมือง/ กรมทางหลวง
๙๘	สร้างศาลาอเนกประสงค์และ ลานคอนกรีตอเนกประสงค์	เพื่อให้ประชาชนได้ร่วม ทำกิจกรรมร่วมกันของ หมู่บ้าน/ชุมชน	หมู่ที่ ๑-๑๕	๑,๕๐๐,๐๐๐	๑,๕๐๐,๐๐๐	๑,๕๐๐,๐๐๐	๑,๕๐๐,๐๐๐	๑,๕๐๐,๐๐๐	ร้อยละของ ประชาชนที่ ได้รับประโยชน์	ประชาชนในพื้นที่ได้ ร่วมทำกิจกรรมด้าน ต่างๆของหมู่บ้าน/ ชุมชนร่วมกัน	กองช่าง

รายละเอียดโครงการพัฒนา
แผนพัฒนาท้องถิ่น (พ.ศ.๒๕๖๑-๒๕๖๕)
องค์การบริหารส่วนตำบลโนนตาล

แบบ ผ.๐๒

ยุทธศาสตร์จังหวัดที่ ๔ : การพัฒนาสังคมและคุณภาพชีวิตเพื่อสร้างความสุขอย่างยั่งยืน

ยุทธศาสตร์จังหวัดที่ ๘ : การรักษาความมั่นคงชายแดน

- ยุทธศาสตร์การพัฒนาของ อปท.ในเขตจังหวัดที่ ๖ : เมืองน่าอยู่

ยุทธศาสตร์ที่ ๕ การพัฒนาเมืองน่าอยู่

แผนงานเคหะและชุมชน

ที่	โครงการ/กิจกรรม	วัตถุประสงค์	เป้าหมาย (ผลผลิตของ โครงการ)	งบประมาณและที่ผ่านมา					ตัวชี้วัด (KPI)	ผลที่คาดว่าจะได้รับ	หน่วยงานที่ รับผิดชอบ
				๒๕๖๑ (บาท)	๒๕๖๒ (บาท)	๒๕๖๓ (บาท)	๒๕๖๔ (บาท)	๒๕๖๕ (บาท)			
๑๐๐	โครงการขยายเขตไฟฟ้าเพื่อ การเกษตร	เพื่อให้ประชาชนได้มี ไฟฟ้าใช้ในการเกษตร	หมู่ที่ ๑-๑๕ หมู่บ้าน/ชุมชน	๑๕,๐๐๐,๐๐๐	๑๕,๐๐๐,๐๐๐	๑๕,๐๐๐,๐๐๐	๑๕,๐๐๐,๐๐๐	๑๕,๐๐๐,๐๐๐	ร้อยละของ ครัวเรือนที่ได้ใช้ ประโยชน์	ประชาชนได้ใช้ไฟฟ้าใช้ ในการเกษตร	กองช่าง
๑๐๑	โครงการซ่อมแซม/ปรับปรุง ระบบประปาหมู่บ้าน	เพื่อให้มีระบบประปา ใช้ได้อย่างสม่ำเสมอ ภายในหมู่บ้าน/ชุมชน	หมู่ที่ ๑-๑๕	๕๐๐,๐๐๐	๕๐๐,๐๐๐	๕๐๐,๐๐๐	๕๐๐,๐๐๐	๕๐๐,๐๐๐	ร้อยละของ ประชาชนที่ ได้รับประโยชน์	ระบบประปาหมู่บ้านมี สภาพที่สมบูรณ์พร้อม ใช้งานอยู่ตลอดเวลา	กองช่าง
๑๐๒	โครงการซ่อมแซมถนนลาดยาง กุดสะกอย - นาแค	เพื่อให้ประชาชนได้รับ ความสะดวกในการ คมนาคมขนส่งและมี คุณภาพที่ดี	๕*๒๐๐๐ เมตร จำนวน ๑ สาย	๒,๐๐๐,๐๐๐	๒,๐๐๐,๐๐๐	๒,๐๐๐,๐๐๐	๒,๐๐๐,๐๐๐	๒,๐๐๐,๐๐๐	ร้อยละของ ประชาชนที่ ได้รับประโยชน์	ประชาชนได้รับความ สะดวกสบายในการ คมนาคมขนส่ง	อบจ./นพค. ๒๒/กรมส่งเสริม ฯ/โยธาธิการ และผังเมือง/ กรมทางหลวง
๑๐๓	โครงการซ่อมแซมถนนลาดยาง สายบ้านน้อยห้วย หมู่ที่ ๑๑ - บ้านดงยาง หมู่ที่ ๑๒ - บ้านกะ เสริม หมู่ที่ ๖	เพื่อให้ประชาชนได้รับ ความสะดวกในการ คมนาคมขนส่งและมี คุณภาพที่ดี	๕*๑๐ กิโลเมตร จำนวน ๑ สาย	๑๗,๐๐๐,๐๐๐	๑๗,๐๐๐,๐๐๐	๑๗,๐๐๐,๐๐๐	๑๗,๐๐๐,๐๐๐	๑๗,๐๐๐,๐๐๐	ร้อยละของ ประชาชนที่ ได้รับประโยชน์	ประชาชนได้รับความ สะดวกสบายในการ คมนาคมขนส่ง	อบจ./นพค. ๒๒/กรมส่งเสริม ฯ/โยธาธิการ และผังเมือง/ กรมทางหลวง ชนบท/
๑๐๔	โครงการซ่อมแซมถนนลาดยาง เส้นบ้านธาตุ - นาแค	เพื่อให้ประชาชนได้รับ ความสะดวกในการ คมนาคมขนส่งและมี คุณภาพที่ดี	๕*๒๐๐๐ เมตร จำนวน ๑ สาย	๒,๐๐๐,๐๐๐	๒,๐๐๐,๐๐๐	๒,๐๐๐,๐๐๐	๒,๐๐๐,๐๐๐	๒,๐๐๐,๐๐๐	ร้อยละของ ประชาชนที่ ได้รับประโยชน์	ประชาชนได้รับความ สะดวกสบายในการ คมนาคมขนส่ง	อบจ./นพค. ๒๒/กรมส่งเสริม ฯ/โยธาธิการ และผังเมือง/ กรมทางหลวง ชนบท/

รายละเอียดโครงการพัฒนา
แผนพัฒนาท้องถิ่น (พ.ศ.๒๕๖๑-๒๕๖๕)
องค์การบริหารส่วนตำบลโนนตาล

แบบ ผ.๐๒

ยุทธศาสตร์จังหวัดที่ ๔ : การพัฒนาสังคมและคุณภาพชีวิตเพื่อสร้างความสุขอย่างยั่งยืน

ยุทธศาสตร์จังหวัดที่ ๘ : การรักษาความมั่นคงชายแดน

- ยุทธศาสตร์การพัฒนาของ อปท.ในเขตจังหวัดที่ ๖ : เมืองน่าอยู่

ยุทธศาสตร์ที่ ๕ การพัฒนาเมืองน่าอยู่

แผนงานเคหะและชุมชน

ที่	โครงการ/กิจกรรม	วัตถุประสงค์	เป้าหมาย (ผลผลิตของ โครงการ)	งบประมาณและที่ผ่านมา					ตัวชี้วัด (KPI)	ผลที่คาดว่าจะได้รับ	หน่วยงานที่ รับผิดชอบ
				๒๕๖๑ (บาท)	๒๕๖๒ (บาท)	๒๕๖๓ (บาท)	๒๕๖๔ (บาท)	๒๕๖๕ (บาท)			
๑๐๕	ขยายเขตไฟฟ้าแรงต่ำภายในหมู่บ้าน/ไฟฟ้าเพื่อการเกษตรขยายเขตหม้อแปลง	เพื่อให้ประชาชนได้รับความสะดวกสบายในการดำรงชีวิตประจำวัน	๑๕ หมู่บ้าน	๑๕,๐๐๐,๐๐๐	๑๕,๐๐๐,๐๐๐	๑๕,๐๐๐,๐๐๐	๑๕,๐๐๐,๐๐๐	๗๗,๘๖๔,๐๐๐	ร้อยละของประชาชนที่ได้รับประโยชน์	ประชาชนได้รับความสะดวกสบายในการดำรงชีวิตประจำวัน	กองช่าง
๑๐๖	ติดตั้งไฟฟ้าส่องสว่างภายในหมู่บ้าน	เพื่อความปลอดภัยในชีวิตและทรัพย์สินของ	๑๕ หมู่บ้าน	๓๐๐,๐๐๐	๓๐๐,๐๐๐	๓๐๐,๐๐๐	๓๐๐,๐๐๐	๓๐๐,๐๐๐	ร้อยละของประชาชนที่	ประชาชนมีความปลอดภัยในชีวิตและ	กองช่าง
๑๐๗	ก่อสร้างระบบประปาตำบลขนาดใหญ่มาก	เพื่อให้มีระบบประปาใช้ในพื้นที่ตำบลได้อย่างทั่วถึง	๑ จุด	๔๐,๐๐๐,๐๐๐	๔๐,๐๐๐,๐๐๐	๔๐,๐๐๐,๐๐๐	๔๐,๐๐๐,๐๐๐	๔๐,๐๐๐,๐๐๐	ร้อยละของประชาชนที่ได้รับประโยชน์	ประชาชนในพื้นที่ตำบลโนนตาลมีประปาขนาดใหญ่มากใช้น้ำอย่างเพียงพอ	กองช่าง
๑๐๘	ปรับปรุงซ่อมแซมศาลาอเนกประสงค์	เพื่อให้ประชาชนได้ใช้บริการร่วมกันในกิจกรรมของหมู่บ้าน	๑๕ หมู่บ้าน	๑,๕๐๐,๐๐๐	๑,๕๐๐,๐๐๐	๑,๕๐๐,๐๐๐	๑,๕๐๐,๐๐๐	๑,๕๐๐,๐๐๐	ร้อยละของถนนปลอดฝุ่นเพิ่มมากขึ้น	ประชาชนในพื้นที่ได้รับบริการในกิจกรรมของหมู่บ้านจัดขึ้น	กองช่าง
๑๐๑	ร่องระบายน้ำในหมู่บ้าน	เพื่อให้ประชาชนได้ระบายน้ำทิ้งจากครัวเรือนไหลลงสู่ธรรมชาติ	๑๕ หมู่บ้าน	๑,๕๐๐,๐๐๐	๑,๕๐๐,๐๐๐	๑,๕๐๐,๐๐๐	๑,๕๐๐,๐๐๐	๑,๕๐๐,๐๐๐	ร้อยละของถนนปลอดฝุ่นเพิ่มมากขึ้น	ประชาชนได้รับความสะดวกสบายในการคมนาคมขนส่ง	กองช่าง
๑๐๒	ถนนแอสฟัลท์ติกภายในหมู่บ้าน หมู่ที่ ๑	เพื่อให้ประชาชนได้รับความสะดวกในการคมนาคมขนส่งและมีคุณภาพที่ดี	๑ เส้น	-	๑,๐๐๐,๐๐๐	๑,๐๐๐,๐๐๐	๑,๐๐๐,๐๐๐	๑,๐๐๐,๐๐๐	ร้อยละของถนนปลอดฝุ่นเพิ่มมากขึ้น	ประชาชนได้รับความสะดวกสบายในการคมนาคมขนส่ง	กองช่าง

รายละเอียดโครงการพัฒนา
แผนพัฒนาท้องถิ่น (พ.ศ.๒๕๖๑-๒๕๖๕)
องค์การบริหารส่วนตำบลโนนตาล

แบบ ผ.๐๒

ยุทธศาสตร์จังหวัดที่ ๔ : การพัฒนาสังคมและคุณภาพชีวิตเพื่อสร้างความสุขอย่างยั่งยืน

ยุทธศาสตร์จังหวัดที่ ๘ : การรักษาความมั่นคงชายแดน

- ยุทธศาสตร์การพัฒนาของ อปท.ในเขตจังหวัดที่ ๖ : เมืองน่าอยู่

ยุทธศาสตร์ที่ ๕ การพัฒนาเมืองน่าอยู่

แผนงานเคหะและชุมชน

ที่	โครงการ/กิจกรรม	วัตถุประสงค์	เป้าหมาย (ผลผลิตของ โครงการ)	งบประมาณและที่ผ่านมา					ตัวชี้วัด (KPI)	ผลที่คาดว่าจะได้รับ	หน่วยงานที่ รับผิดชอบ
				๒๕๖๑ (บาท)	๒๕๖๒ (บาท)	๒๕๖๓ (บาท)	๒๕๖๔ (บาท)	๒๕๖๕ (บาท)			
๑๑๓	ถนน คสล. ป่าช้า - บ้านนาย สาต หมู่ที่ ๒	เพื่อให้ประชาชนได้รับ ความสะดวกในการ คมนาคมขนส่งและมี คุณภาพที่ดี	๑ เส้น	-	๒๐๐,๐๐๐	๒๐๐,๐๐๐	๒๐๐,๐๐๐	๒๐๐,๐๐๐	ร้อยละของ ประชาชนที่ ได้รับประโยชน์	ประชาชนได้รับความ สะดวกสบายในการ คมนาคมขนส่ง	กองช่าง
๑๑๔	ยกร่องถนนลูกรังเส้น บ้านนาย ขวลิต - สี่แยกบ้านนายเมฆ หมู่ ที่ ๒	เพื่อให้ประชาชนได้รับ ความสะดวกในการ คมนาคมขนส่งและมี คุณภาพที่ดี	๑ เส้น	-	๑๐๐,๐๐๐				ร้อยละของ ประชาชนที่ ได้รับประโยชน์	ประชาชนได้รับความ สะดวกสบายในการ คมนาคมขนส่ง	กองช่าง
๑๑๕	ถนน คสล.เส้นบ้านนายขวลิต - นายเมฆ หมู่ที่ ๒	เพื่อให้ประชาชนได้รับ ความสะดวกในการ คมนาคมขนส่งและมี คุณภาพที่ดี	๑ เส้น	-	๒๕๐,๐๐๐				ร้อยละของ ประชาชนที่ ได้รับประโยชน์	ประชาชนได้รับความ สะดวกสบายในการ คมนาคมขนส่ง	กองช่าง
๑๑๖	ท่อดูดเหลี่ยม ข้ามไปสำนัก สงฆ์โนนดินแดง หมู่ที่ ๔	เพื่อให้ประชาชนได้รับ ความสะดวกในการ คมนาคมขนส่งและมี คุณภาพที่ดี	๑ จุด	-	๒๕๐,๐๐๐				ร้อยละของ ประชาชนที่ ได้รับประโยชน์	ประชาชนได้รับความ สะดวกสบายในการ คมนาคมขนส่ง	กองช่าง
๑๑๗	ถนน คสล.จากบ้านนายชัยยุทธ - สำนักสงฆ์โนนดินแดง หมู่ที่ ๔	เพื่อให้ประชาชนได้รับ ความสะดวกในการ คมนาคมขนส่งและมี คุณภาพที่ดี	๑ เส้น	-	๔๐๐,๐๐๐				ร้อยละของ ประชาชนที่ ได้รับประโยชน์	ประชาชนได้รับความ สะดวกสบายในการ คมนาคมขนส่ง	อบจ./นพค. ๒๒/กรมส่งเสริม ฯ/โยธาธิการ และผังเมือง/ กรมทางหลวง ชนบท/

รายละเอียดโครงการพัฒนา
แผนพัฒนาท้องถิ่น (พ.ศ.๒๕๖๑-๒๕๖๕)
องค์การบริหารส่วนตำบลโนนตาล

แบบ ผ.๐๒

ยุทธศาสตร์จังหวัดที่ ๔ : การพัฒนาสังคมและคุณภาพชีวิตเพื่อสร้างความสุขอย่างยั่งยืน

ยุทธศาสตร์จังหวัดที่ ๘ : การรักษาความมั่นคงชายแดน

- ยุทธศาสตร์การพัฒนาของ อปท.ในเขตจังหวัดที่ ๖ : เมืองน่าอยู่

ยุทธศาสตร์ที่ ๕ การพัฒนาเมืองน่าอยู่

แผนงานเคหะและชุมชน

ที่	โครงการ/กิจกรรม	วัตถุประสงค์	เป้าหมาย (ผลผลิตของ โครงการ)	งบประมาณและที่ผ่านมา					ตัวชี้วัด (KPI)	ผลที่คาดว่าจะได้รับ	หน่วยงานที่ รับผิดชอบ
				๒๕๖๑ (บาท)	๒๕๖๒ (บาท)	๒๕๖๓ (บาท)	๒๕๖๔ (บาท)	๒๕๖๕ (บาท)			
๑๑๘	ตัดถนนเพื่อการเกษตร เส้น นายสุภา - สวนนายวันนา แผ่น พรหม หมู่ที่ ๔	เพื่อให้ประชาชนได้รับ ความสะดวกในการ คมนาคมขนส่งและมี คุณภาพที่ดี	๑ เส้น	-	๑๐๐,๐๐๐				ร้อยละของ ประชาชนที่ ได้รับประโยชน์	ประชาชนได้รับ ระบายนํ้าทิ้ง นํ้าเสีย จากครัวเรือนไหลลงสู่ ธรรมชาติ	กองช่าง
๑๑๙	ซ่อมแซมถนนลูกรัง เส้นนาง ทองพูล - ดอนนแคน หมู่ที่ ๔	เพื่อให้ประชาชนได้รับ ความสะดวกในการ คมนาคมขนส่งและมี คุณภาพที่ดี	๑ เส้น	-	๑๐๐,๐๐๐				ร้อยละของ ประชาชนที่ ได้รับประโยชน์	ประชาชนได้รับความ สะดวกสบายในการ คมนาคมขนส่ง	กองช่าง
๑๒๐	ทำฝายน้ำล้นห้วยค่างัว ตอนล่าง หมู่ที่ ๕	เพื่อให้มีฝายเพื่อกักเก็บ น้ำไว้ใช้ในการเกษตรใน พื้นที่อย่างเพียงพอ	๒ จุด	-	๑,๕๐๐,๐๐๐				ร้อยละของ ประชาชนที่ ได้รับประโยชน์	ประชาชนได้รับความ สะดวกสบายในการ คมนาคมขนส่ง	กองช่าง
๑๒๑	แอสฟัลท์ติกทับถนน คสล. ตั้งแต่สะพานบ้านดงยาง - ปาก ทางเข้านํ้างานเกษตรอำเภอ ท่าอุเทน	เพื่อให้ประชาชนได้รับ ความสะดวกในการ คมนาคมขนส่งและมี คุณภาพที่ดี	๑ เส้น	-	๕,๐๐๐,๐๐๐	๕,๐๐๐,๐๐๐	๕,๐๐๐,๐๐๐	๕,๐๐๐,๐๐๐	ร้อยละของ ประชาชนที่ ได้รับประโยชน์	ประชาชนได้รับความ สะดวกสบายในการ คมนาคมขนส่ง	กองช่าง
๑๒๒	ซ่อมแซมถนน คสล.หน้าบ้าน นางไถ หมู่ที่ ๖	เพื่อให้ประชาชนได้รับ ความสะดวกในการ คมนาคมขนส่งและมี คุณภาพที่ดี	๑ จุด	-	๒๐,๐๐๐	๒๐,๐๐๐	๒๐,๐๐๐	๒๐,๐๐๐	ร้อยละของ ประชาชนที่ ได้รับประโยชน์	ประชาชนได้รับ ระบายนํ้าทิ้ง นํ้าเสีย จากครัวเรือนไหลลงสู่ ธรรมชาติ	กองช่าง
๑๒๓	ต่อเติมห้องสูงประปา หมู่ที่ ๖ เพิ่มขึ้น ๔ เมตร	เพื่อให้ประชาชนได้รับ ความสะดวกในการ คมนาคมขนส่งและมี คุณภาพที่ดี	๑ จุด	-	๑๐,๐๐๐	๑๐,๐๐๐	๑๐,๐๐๐	๑๐,๐๐๐	ร้อยละของ ประชาชนที่ ได้รับประโยชน์	ประชาชนได้รับความ สะดวกสบายในการ คมนาคมขนส่ง	กองช่าง

รายละเอียดโครงการพัฒนา
แผนพัฒนาท้องถิ่น (พ.ศ.๒๕๖๑-๒๕๖๕)
องค์การบริหารส่วนตำบลโนนตาล

แบบ ผ.๐๒

ยุทธศาสตร์จังหวัดที่ ๔ : การพัฒนาสังคมและคุณภาพชีวิตเพื่อสร้างความสุขอย่างยั่งยืน

ยุทธศาสตร์จังหวัดที่ ๘ : การรักษาความมั่นคงชายแดน

- ยุทธศาสตร์การพัฒนาของ อปท.ในเขตจังหวัดที่ ๖ : เมืองน่าอยู่

ยุทธศาสตร์ที่ ๕ การพัฒนาเมืองน่าอยู่

แผนงานเคหะและชุมชน

ที่	โครงการ/กิจกรรม	วัตถุประสงค์	เป้าหมาย (ผลผลิตของ โครงการ)	งบประมาณและที่ผ่านมา					ตัวชี้วัด (KPI)	ผลที่คาดว่าจะได้รับ	หน่วยงานที่ รับผิดชอบ
				๒๕๖๑ (บาท)	๒๕๖๒ (บาท)	๒๕๖๓ (บาท)	๒๕๖๔ (บาท)	๒๕๖๕ (บาท)			
๑๒๔	ถนน คสล.เส้นบ้านนายบุง หมู่ ที่ ๗	เพื่อให้ประชาชนได้รับ ความสะดวกในการ คมนาคมขนส่งและมี คุณภาพที่ดี	๑ จุด	-	๒๕๐,๐๐๐	-	-	-	ร้อยละของ ประชาชนที่ ได้รับประโยชน์	ประชาชนได้รับความ สะดวกสบายในการ คมนาคมขนส่ง	กองช่าง
๑๒๖	โครงการก่อสร้างศูนย์ใหญ่ ข้างศาลาอีสานเขียว หมู่ที่ ๘	เพื่อให้ประชาชนได้รับ ความสะดวกในการ คมนาคมขนส่งและมี คุณภาพที่ดี	๑ ศูนย์	-	๒,๐๐๐,๐๐๐	๒,๐๐๐,๐๐๐	๒,๐๐๐,๐๐๐	๒,๐๐๐,๐๐๐	ร้อยละของ ประชาชนที่ ได้รับประโยชน์	ประชาชนได้รับความ สะดวกสบายในการ คมนาคมขนส่ง	อบจ./นพค. ๒๒/กรมส่งเสริม ฯ/โยธาธิการ และผังเมือง/ กรมทางหลวง ชนบท/
๑๒๗	โครงการก่อสร้างซุ้มประตู หมู่บ้านท่องเที่ยว หมู่ที่ ๘	เพื่อให้ประชาชนได้รับ ความสะดวกในการ คมนาคมขนส่งและมี คุณภาพที่ดี	๑ ป้าย	-	๒,๐๐๐,๐๐๐	๒,๐๐๐,๐๐๐	๒,๐๐๐,๐๐๐	๒,๐๐๐,๐๐๐	ร้อยละของ ประชาชนที่ ได้รับประโยชน์	ประชาชนได้รับ ระบายน้ำทิ้ง น้ำเสีย จากครัวเรือนไหลลงสู่ ธรรมชาติ	กองช่าง
๑๒๘	โครงการ ถนน คสล.เส้นบ้าน โพน หมู่ที่ ๘ -ตัดถนนสายท่าอุ เทน -กุสุมาลย์ หมู่ที่ ๘	เพื่อให้ประชาชนได้รับ ความสะดวกในการ คมนาคมขนส่งและมี คุณภาพที่ดี	๑ เส้น	-	๓,๐๐๐,๐๐๐	๓,๐๐๐,๐๐๐	๓,๐๐๐,๐๐๐	๓,๐๐๐,๐๐๐	ร้อยละของ ประชาชนที่ ได้รับประโยชน์	ประชาชนได้รับความ สะดวกสบายในการ คมนาคมขนส่ง	กองช่าง
๑๒๙	โครงการ คสล.จากบ้านนายสุข สันต์ - สวน ร.ต.ต.สงวนชัย หมู่ที่ ๙	เพื่อให้ประชาชนได้รับ ความสะดวกในการ คมนาคมขนส่งและมี คุณภาพที่ดี	๑ จุด	-	๒๕๐,๐๐๐	๒๕๐,๐๐๐	๒๕๐,๐๐๐	๒๕๐,๐๐๐	ร้อยละของ ประชาชนที่ ได้รับประโยชน์	ประชาชนได้รับความ สะดวกสบายในการ คมนาคมขนส่ง	กองช่าง

รายละเอียดโครงการพัฒนา
แผนพัฒนาท้องถิ่น (พ.ศ.๒๕๖๑-๒๕๖๕)
องค์การบริหารส่วนตำบลโนนตาล

แบบ ผ.๐๒

ยุทธศาสตร์จังหวัดที่ ๔ : การพัฒนาสังคมและคุณภาพชีวิตเพื่อสร้างความสุขอย่างยั่งยืน

ยุทธศาสตร์จังหวัดที่ ๘ : การรักษาความมั่นคงชายแดน

- ยุทธศาสตร์การพัฒนาของ อปท.ในเขตจังหวัดที่ ๖ : เมืองน่าอยู่

ยุทธศาสตร์ที่ ๕ การพัฒนาเมืองน่าอยู่

แผนงานเคหะและชุมชน

ที่	โครงการ/กิจกรรม	วัตถุประสงค์	เป้าหมาย (ผลผลิตของ โครงการ)	งบประมาณและที่ผ่านมา					ตัวชี้วัด (KPI)	ผลที่คาดว่าจะได้รับ	หน่วยงานที่ รับผิดชอบ
				๒๕๖๑ (บาท)	๒๕๖๒ (บาท)	๒๕๖๓ (บาท)	๒๕๖๔ (บาท)	๒๕๖๕ (บาท)			
๑๓๐	ถนน คสล.จากบ้านธาตุ หมู่ที่ - สี่แยกบ้านนาแค -ปะหว้า	เพื่อให้ประชาชนได้รับ ความสะดวกในการ คมนาคมขนส่งและมี คุณภาพที่ดี	๑ เส้น	-	๓,๐๐๐,๐๐๐	๓,๐๐๐,๐๐๐	๓,๐๐๐,๐๐๐	๓,๐๐๐,๐๐๐	ร้อยละของ ประชาชนที่ ได้รับประโยชน์	ประชาชนได้รับความ สะดวกสบายในการ คมนาคมขนส่ง	กองช่าง
๑๓๑	หม้อแปลงไฟฟ้าบริเวณหน้าวัด พระธาตุโนนตาล	เพื่อให้ประชาชนได้รับ ความสะดวกในการ คมนาคมขนส่งและมี คุณภาพที่ดี	๑ หม้อแปลง	-	๒๐๐,๐๐๐	๒๐๐,๐๐๐	๒๐๐,๐๐๐	๒๐๐,๐๐๐	ร้อยละของ ประชาชนที่ ได้รับประโยชน์	ประชาชนได้รับความ สะดวกสบายในการ คมนาคมขนส่ง	กองช่าง
๑๓๒	ถนน คสล.เส้นหนองผือ หมู่ที่ ๙	เพื่อให้ประชาชนได้รับ ความสะดวกในการ คมนาคมขนส่งและมี คุณภาพที่ดี	๑ เส้น	-	๒๕๐,๐๐๐	๒๕๐,๐๐๐	๒๕๐,๐๐๐	๒๕๐,๐๐๐	ร้อยละของ ประชาชนที่ ได้รับประโยชน์	ประชาชนได้รับความ สะดวกสบายในการ คมนาคมขนส่ง	กองช่าง
๑๓๓	ถนนเพื่อการเกษตร บ้านธาตุ - บ้านโพน แยกเข้าที่นา นาย สวาท	เพื่อให้ประชาชนได้รับ ความสะดวกในการ คมนาคมขนส่งและมี คุณภาพที่ดี	๑ เส้น	-	๑๐๐,๐๐๐	๑๐๐,๐๐๐	๑๐๐,๐๐๐	๑๐๐,๐๐๐	ร้อยละของ ประชาชนที่ ได้รับประโยชน์	ประชาชนได้รับความ สะดวกสบายในการ คมนาคมขนส่ง	อบจ./นพค. ๒๒/กรมส่งเสริม ฯ/โยธาธิการ และผังเมือง/ กรมทางหลวง ชนบท/
๑๓๔	ถนน คสล.เส้นคำฮาก - บ้าน นาฝักปอด	เพื่อให้ประชาชนได้รับ ความสะดวกในการ คมนาคมขนส่งและมี คุณภาพที่ดี	๔*๓๐๐๐ เมตร	-	๙,๐๐๐,๐๐๐	๙,๐๐๐,๐๐๐	๙,๐๐๐,๐๐๐	๙,๐๐๐,๐๐๐	ร้อยละของ ประชาชนที่ ได้รับประโยชน์	ประชาชนได้รับความ สะดวกสบายในการ คมนาคมขนส่ง	กองช่าง

รายละเอียดโครงการพัฒนา
แผนพัฒนาท้องถิ่น (พ.ศ.๒๕๖๑-๒๕๖๕)
องค์การบริหารส่วนตำบลโนนตาล

แบบ ผ.๐๒

ยุทธศาสตร์จังหวัดที่ ๔ : การพัฒนาสังคมและคุณภาพชีวิตเพื่อสร้างสุขอย่างยั่งยืน

ยุทธศาสตร์จังหวัดที่ ๘ : การรักษาความมั่นคงชายแดน

- ยุทธศาสตร์การพัฒนาของ อปท.ในเขตจังหวัดที่ ๖ : เมืองน่าอยู่

ยุทธศาสตร์ที่ ๕ การพัฒนาเมืองน่าอยู่

แผนงานเคหะและชุมชน

ที่	โครงการ/กิจกรรม	วัตถุประสงค์	เป้าหมาย (ผลผลิตของ โครงการ)	งบประมาณและที่ผ่านมา					ตัวชี้วัด (KPI)	ผลที่คาดว่าจะได้รับ	หน่วยงานที่ รับผิดชอบ
				๒๕๖๑ (บาท)	๒๕๖๒ (บาท)	๒๕๖๓ (บาท)	๒๕๖๔ (บาท)	๒๕๖๕ (บาท)			
๑๓๕	ถนน คสล.หน้าบ้านผู้ใหญ่วิง หมู่ที่ ๑๐	เพื่อให้ประชาชนได้รับความสะดวกในการคมนาคมขนส่งและมีคุณภาพที่ดี	๔*๑๐๐๐ เมตร	-	๑,๐๐๐,๐๐๐	๑,๐๐๐,๐๐๐	๑,๐๐๐,๐๐๐	๑,๐๐๐,๐๐๐	ร้อยละของประชาชนที่ได้รับประโยชน์	ประชาชนได้รับความสะดวกสบายในการคมนาคมขนส่ง	กองช่าง
๑๓๖	ทำฝายน้ำล้น ห้วย ๓ ศพ หมู่ที่ ๑๐	เพื่อให้ประชาชนได้รับความสะดวกในการคมนาคมขนส่งและมีคุณภาพที่ดี	๑ ฝาย	-	๑๕๐,๐๐๐	๑๕๐,๐๐๐	๑๕๐,๐๐๐	๑๕๐,๐๐๐	ร้อยละของประชาชนที่ได้รับประโยชน์	ประชาชนได้รับความสะดวกสบายในการคมนาคมขนส่ง	กองช่าง
๑๓๗	ถนน คสล.รอบวัดและหนองแสง หมู่ที่ ๑๑	เพื่อให้ประชาชนได้รับความสะดวกในการคมนาคมขนส่งและมีคุณภาพที่ดี	๔*๒๐๐๐ เมตร	-	๓,๐๐๐,๐๐๐	๓,๐๐๐,๐๐๐	๓,๐๐๐,๐๐๐	๓,๐๐๐,๐๐๐	ร้อยละของประชาชนที่ได้รับประโยชน์	ประชาชนได้รับความสะดวกสบายในการคมนาคมขนส่ง	กองช่าง
๑๓๘	เขื่อนป้องกันริมตลิ่งทรุด หมู่ที่ ๑๑	เพื่อให้มีเขื่อนป้องกันการทรุดตัวของตลิ่งน้ำทวย	๑ จุด	-	๑,๐๐๐,๐๐๐	๑,๐๐๐,๐๐๐	๑,๐๐๐,๐๐๐	๑,๐๐๐,๐๐๐	ร้อยละของประชาชนที่ได้รับประโยชน์	มีเขื่อนป้องกันริมตลิ่งป้องกันกาทรุดตัวของริมตลิ่งน้ำทวย	กองช่าง
๑๓๙	สนามกีฬาหมู่บ้าน หมู่ที่ ๑๑	เพื่อให้ประชาชนได้รับความสะดวกในการคมนาคมขนส่งและมีคุณภาพที่ดี	๑ จุด	-	๕๐๐,๐๐๐	๕๐๐,๐๐๐	๕๐๐,๐๐๐	๕๐๐,๐๐๐	ร้อยละของประชาชนที่ได้รับประโยชน์	ประชาชนได้รับความสะดวกสบายในการคมนาคมขนส่ง	กองช่าง

รายละเอียดโครงการพัฒนา
แผนพัฒนาท้องถิ่น (พ.ศ.๒๕๖๑-๒๕๖๕)
องค์การบริหารส่วนตำบลโนนตาล

แบบ ผ.๐๒

ยุทธศาสตร์จังหวัดที่ ๔ : การพัฒนาสังคมและคุณภาพชีวิตเพื่อสร้างความสุขอย่างยั่งยืน

ยุทธศาสตร์จังหวัดที่ ๘ : การรักษาความมั่นคงชายแดน

- ยุทธศาสตร์การพัฒนาของ อปท.ในเขตจังหวัดที่ ๖ : เมืองน่าอยู่

ยุทธศาสตร์ที่ ๕ การพัฒนาเมืองน่าอยู่

แผนงานเคหะและชุมชน

ที่	โครงการ/กิจกรรม	วัตถุประสงค์	เป้าหมาย (ผลผลิตของ โครงการ)	งบประมาณและที่ผ่านมา					ตัวชี้วัด (KPI)	ผลที่คาดว่าจะได้รับ	หน่วยงานที่ รับผิดชอบ
				๒๕๖๑ (บาท)	๒๕๖๒ (บาท)	๒๕๖๓ (บาท)	๒๕๖๔ (บาท)	๒๕๖๕ (บาท)			
๑๔๐	ถนน คสล.เส้นบ้านนายพรพจน์ หมู่ที่ ๑๒	เพื่อให้ประชาชนได้รับความสะดวกในการคมนาคมขนส่งและมีคุณภาพที่ดี	๑ เส้น	-	๒๐๐,๐๐๐	๒๐๐,๐๐๐	๒๐๐,๐๐๐	๒๐๐,๐๐๐	ร้อยละของประชาชนที่ได้รับประโยชน์	ประชาชนได้รับความสะดวกสบายในการคมนาคมขนส่ง	อบจ./นพค. ๒๒/กรมส่งเสริมฯ/โยธาธิการและผังเมือง/กรมทางหลวงชนบท/
๑๔๑	ถนน คสล.เส้นดอนทอ หมู่ที่ ๑๒	เพื่อให้ประชาชนได้รับความสะดวกในการคมนาคมขนส่งและมีคุณภาพที่ดี	๑ เส้น	-	๒๐๐,๐๐๐	๒๐๐,๐๐๐	๒๐๐,๐๐๐	๒๐๐,๐๐๐	ร้อยละของประชาชนที่ได้รับประโยชน์	ประชาชนได้รับความสะดวกสบายในการคมนาคมขนส่ง	กองช่าง
๑๔๒	คลองระบายน้ำหน้าวัดบ้านดงยาง หมู่ที่ ๑๒	เพื่อให้ประชาชนได้รับความสะดวกในการคมนาคมขนส่งและมีคุณภาพที่ดี	๑ เส้น	-	๑๐๐,๐๐๐	๑๐๐,๐๐๐	๑๐๐,๐๐๐	๑๐๐,๐๐๐	ร้อยละของประชาชนที่ได้รับประโยชน์	ประชาชนได้รับความสะดวกสบายในการคมนาคมขนส่ง	กองช่าง
๑๔๓	ถนน คสล.เส้นบ้านนางเต็ม ทาโถม - บ้านนางเข้มจิรา ต้นสูง หมู่ที่ ๑๔	เพื่อให้ประชาชนได้รับความสะดวกในการคมนาคมขนส่งและมีคุณภาพที่ดี	๑ เส้น	-	๒๐๐,๐๐๐	๒๐๐,๐๐๐	๒๐๐,๐๐๐	๒๐๐,๐๐๐	ร้อยละของประชาชนที่ได้รับประโยชน์	ประชาชนได้รับความสะดวกสบายในการคมนาคมขนส่ง	กองช่าง
๑๔๔	ถนน คสล.เส้นบ้านนางปราณี ไตรราช - ถนนทางหลวง ๒๑๒ หมู่ที่ ๑๔	เพื่อให้ประชาชนได้รับความสะดวกในการคมนาคมขนส่งและมีคุณภาพที่ดี	๑ เส้น	-	๕,๐๐๐,๐๐๐	๕,๐๐๐,๐๐๐	๕,๐๐๐,๐๐๐	๕,๐๐๐,๐๐๐	ร้อยละของประชาชนที่ได้รับประโยชน์	ประชาชนได้รับความสะดวกสบายในการคมนาคมขนส่ง	กองช่าง

รายละเอียดโครงการพัฒนา
แผนพัฒนาท้องถิ่น (พ.ศ.๒๕๖๑-๒๕๖๕)
องค์การบริหารส่วนตำบลโนนตาล

แบบ ผ.๐๒

ยุทธศาสตร์จังหวัดที่ ๔ : การพัฒนาสังคมและคุณภาพชีวิตเพื่อสร้างความสุขอย่างยั่งยืน

ยุทธศาสตร์จังหวัดที่ ๘ : การรักษาความมั่นคงชายแดน

- ยุทธศาสตร์การพัฒนาของ อปท.ในเขตจังหวัดที่ ๖ : เมืองน่าอยู่

ยุทธศาสตร์ที่ ๕ การพัฒนาเมืองน่าอยู่

แผนงานเคหะและชุมชน

ที่	โครงการ/กิจกรรม	วัตถุประสงค์	เป้าหมาย (ผลผลิตของ โครงการ)	งบประมาณและที่ผ่านมา					ตัวชี้วัด (KPI)	ผลที่คาดว่าจะได้รับ	หน่วยงานที่ รับผิดชอบ
				๒๕๖๑ (บาท)	๒๕๖๒ (บาท)	๒๕๖๓ (บาท)	๒๕๖๔ (บาท)	๒๕๖๕ (บาท)			
๑๔๕	ซ่อมแซมถนนลูกรัง เส้นบ้าน นายใจ คำสะท้อน - สวนนาง สว่าง หมู่ที่ ๑๔	เพื่อให้ประชาชนได้รับ ความสะดวกในการ คมนาคมขนส่งและมี คุณภาพที่ดี	๑ จุด	-	๑๐๐,๐๐๐	๑๐๐,๐๐๐	๑๐๐,๐๐๐	๑๐๐,๐๐๐	ร้อยละของ ประชาชนที่ ได้รับประโยชน์	ประชาชนได้รับความ สะดวกสบายในการ คมนาคมขนส่ง	กองช่าง
๑๔๖	ซ่อมแซมถนน คสล.เส้นหน้า บ้านนายภานุพงศ์ หมู่ที่ ๑๕	เพื่อให้ประชาชนได้รับ ความสะดวกในการ คมนาคมขนส่งและมี คุณภาพที่ดี	๑ เส้น	-	๑๐๐,๐๐๐	๑๐๐,๐๐๐	๑๐๐,๐๐๐	๑๐๐,๐๐๐	ร้อยละของ ประชาชนที่ ได้รับประโยชน์	ประชาชนได้รับความ สะดวกสบายในการ คมนาคมขนส่ง	กองช่าง
๑๔๗	หน้าบ้านนางประเสริฐ หมู่ที่ ๑๕	เพื่อให้ประชาชนได้รับ ความสะดวกในการ คมนาคมขนส่งและมี คุณภาพที่ดี	๑ เส้น	-	๑๐๐,๐๐๐	๑๐๐,๐๐๐	๑๐๐,๐๐๐	๑๐๐,๐๐๐	ร้อยละของ ประชาชนที่ ได้รับประโยชน์	ประชาชนได้รับความ สะดวกสบายในการ คมนาคมขนส่ง	กองช่าง
๑๔๘	แอสฟัลต์ติกคอนกรีต ทัดถนน คสล. หมู่ที่ ๑ เส้นภายใน หมู่บ้าน	เพื่อให้ประชาชนได้รับ ความสะดวกในการ คมนาคมขนส่งและมี คุณภาพที่ดี	๕*๑๐๐๐ เมตร	-	๑๐,๐๐๐,๐๐๐	๑๐,๐๐๐,๐๐๐	๑๐,๐๐๐,๐๐๐	๑๐,๐๐๐,๐๐๐	ร้อยละของ ประชาชนที่ ได้รับประโยชน์	ประชาชนได้รับความ สะดวกในการคมนาคม	กองช่าง
๑๔๙	โครงการแอสฟัลต์ติกคอนกรีต หมู่ที่ ๒ เส้นบ้านนายสานิตย์	เพื่อให้ประชาชนได้รับ ความสะดวกในการ คมนาคมขนส่งและมี คุณภาพที่ดี	๕*๕๐๐ เมตร	-	๑,๕๐๐,๐๐๐	๑,๕๐๐,๐๐๐	๑,๕๐๐,๐๐๐	๑,๕๐๐,๐๐๐	ร้อยละของ ประชาชนที่ ได้รับประโยชน์	ประชาชนได้รับความ สะดวกในการคมนาคม	กองช่าง
๑๕๐	โครงการก่อสร้างถนน คสล. หมู่ที่ ๒ ซอยบ้านนายชวลิต	เพื่อให้ประชาชนได้รับ ความสะดวกในการ คมนาคมขนส่งและมี คุณภาพที่ดี	๕*๕๐๐ เมตร	-	๑,๐๐๐,๐๐๐	๑,๐๐๐,๐๐๐	๑,๐๐๐,๐๐๐	๑,๐๐๐,๐๐๐	ร้อยละของ ประชาชนที่ ได้รับประโยชน์	ประชาชนได้รับความ สะดวกในการคมนาคม	กองช่าง

รายละเอียดโครงการพัฒนา
แผนพัฒนาท้องถิ่น (พ.ศ.๒๕๖๑-๒๕๖๕)
องค์การบริหารส่วนตำบลโนนตาล

แบบ ผ.๐๒

ยุทธศาสตร์จังหวัดที่ ๔ : การพัฒนาสังคมและคุณภาพชีวิตเพื่อสร้างความสุขอย่างยั่งยืน

ยุทธศาสตร์จังหวัดที่ ๘ : การรักษาความมั่นคงชายแดน

- ยุทธศาสตร์การพัฒนาของ อปท.ในเขตจังหวัดที่ ๖ : เมืองน่าอยู่

ยุทธศาสตร์ที่ ๕ การพัฒนาเมืองน่าอยู่

แผนงานเคหะและชุมชน

ที่	โครงการ/กิจกรรม	วัตถุประสงค์	เป้าหมาย (ผลผลิตของ โครงการ)	งบประมาณและที่ผ่านมา					ตัวชี้วัด (KPI)	ผลที่คาดว่าจะได้รับ	หน่วยงานที่ รับผิดชอบ
				๒๕๖๑ (บาท)	๒๕๖๒ (บาท)	๒๕๖๓ (บาท)	๒๕๖๔ (บาท)	๒๕๖๕ (บาท)			
๑๕๑	ร่องระบายน้ำ เส้น หน้าบ้าน นายจิ้น นครังสุ - หน้าบ้านนาย สมจิตหมู่ที่ ๒	เพื่อให้ประชาชนได้ ระบายน้ำทิ้งจากครัวเรือน ไหลลงสู่ธรรมชาติ	๐.๕๐* ๕๐๐ เมตร	-	๕๐๐,๐๐๐	๕๐๐,๐๐๐	๕๐๐,๐๐๐	๕๐๐,๐๐๐	ร้อยละของ ประชาชนที่ ได้รับประโยชน์	ประชาชนได้รับ ระบายน้ำทิ้ง น้ำเสีย จากครัวเรือนไหลลงสู่ ธรรมชาติ	กองช่าง
๑๕๒	โครงการแอสฟัลต์ติกคอนกรีต เสริมผิวทาง หมู่ที่ ๓ บ้านนา ผักปอด เส้นภายในหมู่บ้าน	เพื่อให้ประชาชนได้รับ ความสะดวกในการ คมนาคมขนส่งและมี คุณภาพที่ดี	๕*๑๐๐๐ เมตร	-	๓,๐๐๐,๐๐๐	๓,๐๐๐,๐๐๐	๓,๐๐๐,๐๐๐	๓,๐๐๐,๐๐๐	ร้อยละของ ประชาชนที่ ได้รับประโยชน์	ประชาชนได้รับความ สะดวกในการคมนาคม	กองช่าง
๑๕๓	โครงการ ถนน คสล. หมู่ที่ ๓ บ้านนาผักปอด ขอยข้างศูนย์ พัฒนาเด็กเล็ก	เพื่อให้ประชาชนได้รับ ความสะดวกในการ คมนาคมขนส่งและมี คุณภาพที่ดี	๕*๑๐๐๐ เมตร	-	๑,๐๐๐,๐๐๐	๑,๐๐๐,๐๐๐	๑,๐๐๐,๐๐๐	๑,๐๐๐,๐๐๐	ร้อยละของ ประชาชนที่ ได้รับประโยชน์	ประชาชนได้รับความ สะดวกในการคมนาคม	กองช่าง
๑๕๔	โครงการซ่อมแซมถนนลูกรัง หมู่ที่ ๓ บ้านนาผักปอด ขอย ข้างศูนย์พัฒนาเด็กเล็ก	เพื่อให้ประชาชนได้รับ ความสะดวกในการ คมนาคมขนส่งและมี คุณภาพที่ดี	๕*๕๐๐ เมตร	-	๑,๐๐๐,๐๐๐	๑,๐๐๐,๐๐๐	๑,๐๐๐,๐๐๐	๑,๐๐๐,๐๐๐	ร้อยละของ ประชาชนที่ ได้รับประโยชน์	ประชาชนได้รับความ สะดวกในการคมนาคม	กองช่าง
๑๕๕	คสล.เส้นหน้าบ้านนายจිරศักดิ์ - วัด หมู่ที่ ๓	เพื่อให้ประชาชนได้รับ ความสะดวกในการ คมนาคมขนส่งและมี คุณภาพที่ดี	๕*๒๕๐ เมตร	-	๗๕๐,๐๐๐	๗๕๐,๐๐๐	๗๕๐,๐๐๐	๗๕๐,๐๐๐	ร้อยละของ ประชาชนที่ ได้รับประโยชน์	ประชาชนได้รับความ สะดวกในการคมนาคม	กองช่าง
๑๕๖	ร่องระบายน้ำ เส้นหน้าบ้าน นายลำพล - นางราตรี	เพื่อให้ประชาชนได้ ระบายน้ำทิ้งจากครัวเรือน ไหลลงสู่ธรรมชาติ	๐.๕๐* ๕๐๐ เมตร	-	๕๐๐,๐๐๐	๕๐๐,๐๐๐	๕๐๐,๐๐๐	๕๐๐,๐๐๐	ร้อยละของ ถนนปลอดฝุ่น เพิ่มมากขึ้น	ประชาชนได้รับความ สะดวกสบายในการ คมนาคมขนส่ง	กองช่าง

รายละเอียดโครงการพัฒนา
แผนพัฒนาท้องถิ่น (พ.ศ.๒๕๖๑-๒๕๖๕)
องค์การบริหารส่วนตำบลโนนตาล

แบบ ผ.๐๒

ยุทธศาสตร์จังหวัดที่ ๔ : การพัฒนาสังคมและคุณภาพชีวิตเพื่อสร้างความสุขอย่างยั่งยืน

ยุทธศาสตร์จังหวัดที่ ๘ : การรักษาความมั่นคงชายแดน

- ยุทธศาสตร์การพัฒนาของ อปท.ในเขตจังหวัดที่ ๖ : เมืองน่าอยู่

ยุทธศาสตร์ที่ ๕ การพัฒนาเมืองน่าอยู่

แผนงานเคหะและชุมชน

ที่	โครงการ/กิจกรรม	วัตถุประสงค์	เป้าหมาย (ผลผลิตของ โครงการ)	งบประมาณและที่ผ่านมา					ตัวชี้วัด (KPI)	ผลที่คาดว่าจะได้รับ	หน่วยงานที่ รับผิดชอบ
				๒๕๖๑ (บาท)	๒๕๖๒ (บาท)	๒๕๖๓ (บาท)	๒๕๖๔ (บาท)	๒๕๖๕ (บาท)			
๑๕๗	ร่องระบายน้ำ หน้าบ้าน นางใน - ศูนย์พัฒนาเด็กเล็ก	เพื่อให้ประชาชนได้ ระบายน้ำทิ้งจากครัวเรือน ไหลลงสู่ธรรมชาติ	๐.๕๐* ๕๐๐ เมตร	-	๑๐๐,๐๐๐	๑๐๐,๐๐๐	๑๐๐,๐๐๐	๑๐๐,๐๐๐	ร้อยละของ ประชาชนที่ ได้รับประโยชน์	ประชาชนได้รับ ระบายน้ำทิ้ง น้ำเสีย จากครัวเรือนไหลลงสู่ ธรรมชาติ	กองช่าง
๑๕๘	ซ่อมแซมหลังคา รังน้ำฝน ศูนย์พัฒนาเด็กเล็ก หมู่ที่ ๓	เพื่อซ่อมแซมศูนย์พัฒนา เด็กนาคักปอดที่ชำรุด เสียหาย	๑ ศูนย์	-	๑๐๐,๐๐๐	๑๐๐,๐๐๐	๑๐๐,๐๐๐	๑๐๐,๐๐๐	จำนวนจุดที่ ดำเนินการ	ศูนย์พัฒนาเด็กเล็ก ได้รับการปรับปรุง ซ่อมแซมให้อยู่ใน สภาพที่สมบูรณ์	กองช่าง
๑๕๙	ถนนลูกรังเพื่อการเกษตร เส้น ห้วยกุดทอ -บ้านนายวิไล หมู่ที่ ๓	เพื่อให้ประชาชนได้รับ ความสะดวกในการ คมนาคมขนส่งและมี คุณภาพที่ดี	๔*๑๐๐๐ เมตร	-	๑๐๐,๐๐๐	๑๐๐,๐๐๐	๑๐๐,๐๐๐	๑๐๐,๐๐๐	ร้อยละของ ประชาชนที่ ได้รับประโยชน์	ประชาชนได้รับความ สะดวกสบายในการ คมนาคมขนส่ง	กองช่าง
๑๖๐	โครงการก่อสร้างถนนลูกรัง หมู่ที่ ๔ บ้านกุดกุ่มน้อย เส้น สวนนายอภิชาติ - นายหนูพันธ์	เพื่อให้ประชาชนได้รับ ความสะดวกในการ คมนาคมขนส่งและมี คุณภาพที่ดี	๔*๑๐๐๐ เมตร	-	๒๐๐,๐๐๐	๒๐๐,๐๐๐	๒๐๐,๐๐๐	๒๐๐,๐๐๐	ร้อยละของ ประชาชนที่ ได้รับประโยชน์	ประชาชนได้รับความ สะดวกในการคมนาคม	กองช่าง
๑๖๑	โครงการถมดินเสริมคันทาง พร้อมงานกำแพงปากท่อกลม หมู่ที่ ๔ บ้านกุดกุ่มน้อย เส้น ดอนแคน - สวนนายเจริญ	เพื่อให้ประชาชนได้รับ ความสะดวกในการ คมนาคมขนส่งและมี คุณภาพที่ดี	๔*๑๐๐๐ เมตร	-	๑๐๐,๐๐๐	๑๐๐,๐๐๐	๑๐๐,๐๐๐	๑๐๐,๐๐๐	ร้อยละของ ประชาชนที่ ได้รับประโยชน์	ประชาชนได้รับความ สะดวกในการคมนาคม	กองช่าง
๑๖๒	ซ่อมแซมถนนลูกรัง เส้น นาย ธวัชชัย	เพื่อให้ประชาชนได้รับ ความสะดวกในการ คมนาคมขนส่งและมี คุณภาพที่ดี	๓*๑๐๐ เมตร	-	๓๐,๐๐๐	๓๐,๐๐๐	๓๐,๐๐๐	๓๐,๐๐๐	ร้อยละของ ประชาชนที่ ได้รับประโยชน์	ประชาชนได้รับความ สะดวกสบายในการ คมนาคมขนส่ง	กองช่าง

รายละเอียดโครงการพัฒนา
แผนพัฒนาท้องถิ่น (พ.ศ.๒๕๖๑-๒๕๖๕)
องค์การบริหารส่วนตำบลโนนตาล

แบบ ผ.๐๒

ยุทธศาสตร์จังหวัดที่ ๔ : การพัฒนาสังคมและคุณภาพชีวิตเพื่อสร้างความสุขอย่างยั่งยืน

ยุทธศาสตร์จังหวัดที่ ๘ : การรักษาความมั่นคงชายแดน

- ยุทธศาสตร์การพัฒนาของ อปท.ในเขตจังหวัดที่ ๖ : เมืองน่าอยู่

ยุทธศาสตร์ที่ ๕ การพัฒนาเมืองน่าอยู่

แผนงานเคหะและชุมชน

ที่	โครงการ/กิจกรรม	วัตถุประสงค์	เป้าหมาย (ผลผลิตของ โครงการ)	งบประมาณและที่ผ่านมา					ตัวชี้วัด (KPI)	ผลที่คาดว่าจะได้รับ	หน่วยงานที่ รับผิดชอบ
				๒๕๖๑ (บาท)	๒๕๖๒ (บาท)	๒๕๖๓ (บาท)	๒๕๖๔ (บาท)	๒๕๖๕ (บาท)			
๑๖๓	ถนน คสล.เส้นนายชัยยุทธ - สำนักสงฆ์โนนดินแดง	เพื่อให้ประชาชนได้รับ ความสะดวกในการ คมนาคมขนส่งและมี คุณภาพที่ดี	๕*๕๐๐ เมตร	-	๑,๕๐๐,๐๐๐	๑,๕๐๐,๐๐๐	๑,๕๐๐,๐๐๐	๑,๕๐๐,๐๐๐	ร้อยละของ ประชาชนที่ ได้รับประโยชน์	ประชาชนได้รับความ สะดวกสบายในการ คมนาคมขนส่ง	กองช่าง
๑๖๔	ถนน คสล.เส้นบ้านนายล่า ชุน ระวัง หมู่ที่ ๔	เพื่อให้ประชาชนได้รับ ความสะดวกในการ คมนาคมขนส่งและมี คุณภาพที่ดี	๕*๑๐๐ เมตร	-	๓๐๐,๐๐๐	๓๐๐,๐๐๐	๓๐๐,๐๐๐	๓๐๐,๐๐๐	ร้อยละของ ประชาชนที่ ได้รับประโยชน์	ประชาชนได้รับความ สะดวกสบายในการ คมนาคมขนส่ง	กองช่าง
๑๖๕	โครงการงานเสริมผิวแอสฟัลท์ ติกคอนกรีต หมู่ที่ ๕ เส้นบ้าน นางสิริวัน - บ้านนายสุบัน	เพื่อให้ประชาชนได้รับ ความสะดวกในการ คมนาคมขนส่งและมี คุณภาพที่ดี	๕*๕๐๐ เมตร	-	๑,๕๐๐,๐๐๐	๑,๕๐๐,๐๐๐	๑,๕๐๐,๐๐๐	๑,๕๐๐,๐๐๐	ร้อยละของ ประชาชนที่ ได้รับประโยชน์	ประชาชนได้รับความ สะดวกในการคมนาคม	กองช่าง
๑๖๖	คสล.เส้นบ้านกุดกุ่ม หมู่ที่ ๕ - บ้านโพน หมู่ที่ ๘	เพื่อให้ประชาชนได้รับ ความสะดวกในการ คมนาคมขนส่งและมี คุณภาพที่ดี	๕*๑๐๐๐ เมตร	-	๓,๐๐๐,๐๐๐	๓,๐๐๐,๐๐๐	๓,๐๐๐,๐๐๐	๓,๐๐๐,๐๐๐	ร้อยละของ ประชาชนที่ ได้รับประโยชน์	ประชาชนได้รับความ สะดวกในการคมนาคม	กองช่าง
๑๖๗	ถนนลูกรังเพื่อการเกษตร เส้น คุ้มบ้านใหม่พัฒนา หมู่ที่ ๕	เพื่อให้ประชาชนได้รับ ความสะดวกในการ คมนาคมขนส่งและมี คุณภาพที่ดี	๕*๒๐๐๐ เมตร	-	๒๐๐,๐๐๐	๒๐๐,๐๐๐	๒๐๐,๐๐๐	๒๐๐,๐๐๐	ร้อยละของ ประชาชนที่ ได้รับประโยชน์	ประชาชนได้รับความ สะดวกในการคมนาคม	กองช่าง

รายละเอียดโครงการพัฒนา
แผนพัฒนาท้องถิ่น (พ.ศ.๒๕๖๑-๒๕๖๕)
องค์การบริหารส่วนตำบลโนนตาล

แบบ ผ.๐๒

ยุทธศาสตร์จังหวัดที่ ๔ : การพัฒนาสังคมและคุณภาพชีวิตเพื่อสร้างความสุขอย่างยั่งยืน

ยุทธศาสตร์จังหวัดที่ ๘ : การรักษาความมั่นคงชายแดน

- ยุทธศาสตร์การพัฒนาของ อปท.ในเขตจังหวัดที่ ๖ : เมืองน่าอยู่

ยุทธศาสตร์ที่ ๕ การพัฒนาเมืองน่าอยู่

แผนงานเคหะและชุมชน

ที่	โครงการ/กิจกรรม	วัตถุประสงค์	เป้าหมาย (ผลผลิตของ โครงการ)	งบประมาณและที่ผ่านมา					ตัวชี้วัด (KPI)	ผลที่คาดว่าจะได้รับ	หน่วยงานที่ รับผิดชอบ
				๒๕๖๑ (บาท)	๒๕๖๒ (บาท)	๒๕๖๓ (บาท)	๒๕๖๔ (บาท)	๒๕๖๕ (บาท)			
๑๖๘	โครงการแอสฟัลต์ติกคอนกรีตเสริมผิวทาง หมู่ที่ ๖ บ้านกะเสริม เส้นหน้าบ้านนายสำเนียง -ปากทางเข้าสำนักงานเกษตรอำเภอท่าอุเทน	เพื่อให้ประชาชนได้รับความสะดวกในการคมนาคมขนส่งและมีคุณภาพที่ดี	๕*๑๐๐๐ เมตร	-	๓,๐๐๐,๐๐๐	๓,๐๐๐,๐๐๐	๓,๐๐๐,๐๐๐	๓,๐๐๐,๐๐๐	ร้อยละของประชาชนที่ได้รับประโยชน์	ประชาชนได้รับความสะดวกในการคมนาคม	กองช่าง
๑๖๙	ถนน คสล.เส้นบ้านนายประพันธ์ หมู่ที่ ๖ - ถนนทางหลวงท่าอุเทน-โพนสวรรค์ เส้น ๒๐๒๘	เพื่อให้ประชาชนได้รับความสะดวกในการคมนาคมขนส่งและมีคุณภาพที่ดี	๕*๙๐๐ เมตร	-	๑,๕๐๐,๐๐๐	๑,๕๐๐,๐๐๐	๑,๕๐๐,๐๐๐	๑,๕๐๐,๐๐๐	ร้อยละของประชาชนที่ได้รับประโยชน์	ประชาชนได้รับความสะดวกสบายในการคมนาคมขนส่ง	กองช่าง
๑๗๐	โครงการก่อสร้าง ถนน คสล. หมู่ที่ ๗ บ้านกุดสะกอย เส้นบ้านนายหนูเรียน - บ้านนายสมพงษ์	เพื่อให้ประชาชนได้รับความสะดวกในการคมนาคมขนส่งและมีคุณภาพที่ดี	๕*๓๐๐ เมตร	-	๕๐๐,๐๐๐	๕๐๐,๐๐๐	๕๐๐,๐๐๐	๕๐๐,๐๐๐	ร้อยละของประชาชนที่ได้รับประโยชน์	ประชาชนได้รับความสะดวกสบายในการคมนาคมขนส่ง	กองช่าง
๑๗๑	ถนนลูกรังเพื่อการเกษตร เส้นห้วยพระจันทร์ หมู่ที่ ๗	เพื่อให้ประชาชนได้รับความสะดวกในการคมนาคมขนส่งและมีคุณภาพที่ดี	๓*๘๐๐ เมตร	-	๘๐,๐๐๐	๘๐,๐๐๐	๘๐,๐๐๐	๘๐,๐๐๐	ร้อยละของประชาชนที่ได้รับประโยชน์	ประชาชนได้รับความสะดวกสบายในการคมนาคมขนส่ง	กองช่าง
๑๗๒	คสล.เส้นบ้านนายราชย์ โอกละคร - หน้าบ้านนายบุญหลาย หมู่ที่ ๘	เพื่อให้ประชาชนได้รับความสะดวกในการคมนาคมขนส่งและมีคุณภาพที่ดี	๕*๑๐๐ เมตร	-	๓๐๐,๐๐๐	๓๐๐,๐๐๐	๓๐๐,๐๐๐	๓๐๐,๐๐๐	ร้อยละของประชาชนที่ได้รับประโยชน์	ประชาชนได้รับความสะดวกสบายในการคมนาคมขนส่ง	กองช่าง

รายละเอียดโครงการพัฒนา
แผนพัฒนาท้องถิ่น (พ.ศ.๒๕๖๑-๒๕๖๕)
องค์การบริหารส่วนตำบลโนนตาล

แบบ ผ.๐๒

ยุทธศาสตร์จังหวัดที่ ๔ : การพัฒนาสังคมและคุณภาพชีวิตเพื่อสร้างความสุขอย่างยั่งยืน

ยุทธศาสตร์จังหวัดที่ ๘ : การรักษาความมั่นคงชายแดน

- ยุทธศาสตร์การพัฒนาของ อปท.ในเขตจังหวัดที่ ๖ : เมืองน่าอยู่

ยุทธศาสตร์ที่ ๕ การพัฒนาเมืองน่าอยู่

แผนงานเคหะและชุมชน

ที่	โครงการ/กิจกรรม	วัตถุประสงค์	เป้าหมาย (ผลผลิตของ โครงการ)	งบประมาณและที่ผ่านมา					ตัวชี้วัด (KPI)	ผลที่คาดว่าจะได้รับ	หน่วยงานที่ รับผิดชอบ
				๒๕๖๑ (บาท)	๒๕๖๒ (บาท)	๒๕๖๓ (บาท)	๒๕๖๔ (บาท)	๒๕๖๕ (บาท)			
๑๗๓	คสล.เส้นหน้าบ้านนางศรี พระจันทร์ กุลสอนนาม - บ้านณัฐพงศ์ สิงห์เสริมวงค์ หมู่ที่ ๘	เพื่อให้ประชาชนได้รับ ความสะดวกในการ คมนาคมขนส่งและมี คุณภาพที่ดี	๕*๑๐๐ เมตร	-	๓๐๐,๐๐๐	๓๐๐,๐๐๐	๓๐๐,๐๐๐	๓๐๐,๐๐๐	ร้อยละของ ประชาชนที่ ได้รับประโยชน์	ประชาชนได้รับความ สะดวกสบายในการ คมนาคมขนส่ง	กองช่าง
๑๗๔	โครงการแอสฟัลต์ติกคอนกรีต เสริมผิวทาง หมู่ที่ ๘ บ้านโพน ซอยศาลาอีสานเขียว - บ้าน นายประนิต	เพื่อให้ประชาชนได้รับ ความสะดวกในการ คมนาคมขนส่งและมี คุณภาพที่ดี	๕*๑๐๐๐ เมตร	-	๓,๐๐๐,๐๐๐	๓,๐๐๐,๐๐๐	๓,๐๐๐,๐๐๐	๓,๐๐๐,๐๐๐	ร้อยละของ ประชาชนที่ ได้รับประโยชน์	ประชาชนได้รับความ สะดวกในการคมนาคม	กองช่าง
๑๗๕	โครงการแอสฟัลต์ติกคอนกรีต เสริมผิวทาง หมู่ที่ ๘ บ้านโพน เส้นบ้านนางลักขณา - หน้า โรงเรียนบ้านโพน	เพื่อให้ประชาชนได้รับ ความสะดวกในการ คมนาคมขนส่งและมี คุณภาพที่ดี	๕*๕๐๐ เมตร	-	๑,๕๐๐,๐๐๐	๑,๕๐๐,๐๐๐	๑,๕๐๐,๐๐๐	๑,๕๐๐,๐๐๐	ร้อยละของ ประชาชนที่ ได้รับประโยชน์	ประชาชนได้รับความ สะดวกในการคมนาคม	กองช่าง
๑๗๖	โครงการแอสฟัลต์ติกคอนกรีต เสริมผิวทาง หมู่ที่ ๙ บ้านธาตุ ซอยหน้าบ้านนายบุญเพ็ง - บ้านนายพิทักษ์	เพื่อให้ประชาชนได้รับ ความสะดวกในการ คมนาคมขนส่งและมี คุณภาพที่ดี	๕*๑๐๐ เมตร	-	๕๐๐,๐๐๐	๕๐๐,๐๐๐	๕๐๐,๐๐๐	๕๐๐,๐๐๐	ร้อยละของ ประชาชนที่ ได้รับประโยชน์	ประชาชนได้รับความ สะดวกในการคมนาคม	กองช่าง
๑๗๗	คสล.เส้นหน้าบ้านนายสุขสันต์ - รตต.สงวนชัย หมู่ที่ ๙	เพื่อให้ประชาชนได้รับ ความสะดวกในการ คมนาคมขนส่งและมี คุณภาพที่ดี	๕*๑๐๐ เมตร	-	๓๐๐,๐๐๐	๓๐๐,๐๐๐	๓๐๐,๐๐๐	๓๐๐,๐๐๐	ร้อยละของ ประชาชนที่ ได้รับประโยชน์	ประชาชนได้รับความ สะดวกสบายในการ คมนาคมขนส่ง	กองช่าง
๑๗๘	คสล.เส้นหนองผือ หมู่ที่ ๙	เพื่อให้ประชาชนได้รับ ความสะดวกในการ คมนาคมขนส่งและมี คุณภาพที่ดี	๕*๑๐๐๐ เมตร	-	๓,๐๐๐,๐๐๐	๓,๐๐๐,๐๐๐	๓,๐๐๐,๐๐๐	๓,๐๐๐,๐๐๐	ร้อยละของ ประชาชนที่ ได้รับประโยชน์	ประชาชนได้รับความ สะดวกสบายในการ คมนาคมขนส่ง	กองช่าง

รายละเอียดโครงการพัฒนา
แผนพัฒนาท้องถิ่น (พ.ศ.๒๕๖๑-๒๕๖๕)
องค์การบริหารส่วนตำบลโนนตาล

แบบ ผ.๐๒

ยุทธศาสตร์จังหวัดที่ ๔ : การพัฒนาสังคมและคุณภาพชีวิตเพื่อสร้างความสุขอย่างยั่งยืน

ยุทธศาสตร์จังหวัดที่ ๘ : การรักษาความมั่นคงชายแดน

- ยุทธศาสตร์การพัฒนาของ อปท.ในเขตจังหวัดที่ ๖ : เมืองน่าอยู่

ยุทธศาสตร์ที่ ๕ การพัฒนาเมืองน่าอยู่

แผนงานเคหะและชุมชน

ที่	โครงการ/กิจกรรม	วัตถุประสงค์	เป้าหมาย (ผลผลิตของ โครงการ)	งบประมาณและที่ผ่านมา					ตัวชี้วัด (KPI)	ผลที่คาดว่าจะได้รับ	หน่วยงานที่ รับผิดชอบ
				๒๕๖๑ (บาท)	๒๕๖๒ (บาท)	๒๕๖๓ (บาท)	๒๕๖๔ (บาท)	๒๕๖๕ (บาท)			
๑๗๙	โครงการซ่อมแซมถนนลูกรัง หมู่ที่ ๙ เส้นบ้าน ธาตุ - นาแค	เพื่อให้ประชาชนได้รับความสะดวกในการคมนาคมขนส่งและมีคุณภาพที่ดี	๕*๑๐๐๐ เมตร	-	๓๐๐,๐๐๐	๓๐๐,๐๐๐	๓๐๐,๐๐๐	๓๐๐,๐๐๐	ร้อยละของประชาชนที่ได้รับประโยชน์	ประชาชนได้รับความสะดวกสบายในการคมนาคมขนส่ง	กองช่าง
๑๘๐	โครงการซ่อมแซมถนนลูกรัง หมู่ที่ ๙ เส้นห้วยกุดกา - บึงหนองแก	เพื่อให้ประชาชนได้รับความสะดวกในการคมนาคมขนส่งและมีคุณภาพที่ดี	๕*๑๐๐๐ เมตร	-	๓๐๐,๐๐๐	๓๐๐,๐๐๐	๓๐๐,๐๐๐	๓๐๐,๐๐๐	ร้อยละของประชาชนที่ได้รับประโยชน์	ประชาชนได้รับความสะดวกสบายในการคมนาคมขนส่ง	กองช่าง
๑๘๑	ลานอเนกประสงค์ หน้าศาลาเตาเผาศพ หมู่ที่ ๙	เพื่อใช้ในการสาธารณประโยชน์ของชุมชน	๑ ลาน	-	๑๐๐,๐๐๐	๑๐๐,๐๐๐	๑๐๐,๐๐๐	๑๐๐,๐๐๐	ร้อยละของประชาชนที่ได้รับประโยชน์	มีลานอเนกประสงค์ใช้ในกิจกรรมสาธารณะของหมู่บ้าน	กองช่าง
๑๘๒	โครงการก่อสร้าง ถนน คสล. หมู่ที่ ๑๐ บ้านคำฮาก ขอยวัดป่า	เพื่อให้ประชาชนได้รับความสะดวกในการคมนาคมขนส่งและมีคุณภาพที่ดี	๕*๑๐๐ เมตร	-	๓๐๐,๐๐๐	๓๐๐,๐๐๐	๓๐๐,๐๐๐	๓๐๐,๐๐๐	ร้อยละของประชาชนที่ได้รับประโยชน์	ประชาชนได้รับความสะดวกสบายในการคมนาคมขนส่ง	กองช่าง
๑๘๓	โครงการก่อสร้าง ถนน คสล. หมู่ที่ ๑๐ บ้านคำฮาก เส้นป่าช้า	เพื่อให้ประชาชนได้รับความสะดวกในการคมนาคมขนส่งและมีคุณภาพที่ดี	๕*๑๐๐ เมตร	-	๓๐๐,๐๐๐	๓๐๐,๐๐๐	๓๐๐,๐๐๐	๓๐๐,๐๐๐	ร้อยละของประชาชนที่ได้รับประโยชน์	ประชาชนได้รับความสะดวกสบายในการคมนาคมขนส่ง	กองช่าง
๑๘๔	โครงการก่อสร้าง ถนน คสล. หมู่ที่ ๑๑ บ้านน้อยทวย เส้นบ้านนายบุญธง - หอประปา	เพื่อให้ประชาชนได้รับความสะดวกในการคมนาคมขนส่งและมีคุณภาพที่ดี	๕*๒๐๐ เมตร	-	๑,๐๐๐,๐๐๐	๑,๐๐๐,๐๐๐	๑,๐๐๐,๐๐๐	๑,๐๐๐,๐๐๐	ร้อยละของประชาชนที่ได้รับประโยชน์	ประชาชนได้รับความสะดวกสบายในการคมนาคมขนส่ง	กองช่าง

รายละเอียดโครงการพัฒนา
แผนพัฒนาท้องถิ่น (พ.ศ.๒๕๖๑-๒๕๖๕)
องค์การบริหารส่วนตำบลโนนตาล

แบบ ผ.๐๒

ยุทธศาสตร์จังหวัดที่ ๔ : การพัฒนาสังคมและคุณภาพชีวิตเพื่อสร้างความสุขอย่างยั่งยืน

ยุทธศาสตร์จังหวัดที่ ๘ : การรักษาความมั่นคงชายแดน

- ยุทธศาสตร์การพัฒนาของ อปท.ในเขตจังหวัดที่ ๖ : เมืองน่าอยู่

ยุทธศาสตร์ที่ ๕ การพัฒนาเมืองน่าอยู่

แผนงานเคหะและชุมชน

ที่	โครงการ/กิจกรรม	วัตถุประสงค์	เป้าหมาย (ผลผลิตของ โครงการ)	งบประมาณและที่ผ่านมา					ตัวชี้วัด (KPI)	ผลที่คาดว่าจะได้รับ	หน่วยงานที่ รับผิดชอบ
				๒๕๖๑ (บาท)	๒๕๖๒ (บาท)	๒๕๖๓ (บาท)	๒๕๖๔ (บาท)	๒๕๖๕ (บาท)			
๑๘๕	โครงการซ่อมแซมถนนลูกรัง หมู่ที่ ๑๒ เส้นห้วยทวย	เพื่อให้ประชาชนได้รับความสะดวกในการคมนาคมขนส่งและมีคุณภาพที่ดี	๕*๑๐๐๐ เมตร	-	๓๐๐,๐๐๐	๓๐๐,๐๐๐	๓๐๐,๐๐๐	๓๐๐,๐๐๐	ร้อยละของประชาชนที่ได้รับประโยชน์	ประชาชนได้รับความสะดวกสบายในการคมนาคมขนส่ง	กองช่าง
๑๘๖	โครงการก่อสร้างถนน คสล. หมู่ที่ ๑๓ บ้านธาตุชุมทาง ซอยบ้านนายวัฒนา - บ้านนายสุรพงษ์	เพื่อให้ประชาชนได้รับความสะดวกในการคมนาคมขนส่งและมีคุณภาพที่ดี	๕*๓๐๐ เมตร	-	๖๐๐,๐๐๐	๖๐๐,๐๐๐	๖๐๐,๐๐๐	๖๐๐,๐๐๐	ร้อยละของประชาชนที่ได้รับประโยชน์	ประชาชนได้รับความสะดวกสบายในการคมนาคมขนส่ง	กองช่าง
๑๘๗	โครงการก่อสร้างถนน คสล. หมู่ที่ ๑๓ บ้านธาตุชุมทาง ซอยวัดมงคลเทพนิมิต	เพื่อให้ประชาชนได้รับความสะดวกในการคมนาคมขนส่งและมีคุณภาพที่ดี	๕*๑๐๐ เมตร	-	๒๕๐,๐๐๐	๒๕๐,๐๐๐	๒๕๐,๐๐๐	๒๕๐,๐๐๐	ร้อยละของประชาชนที่ได้รับประโยชน์	ประชาชนได้รับความสะดวกสบายในการคมนาคมขนส่ง	กองช่าง
๑๘๘	คสล.เส้นบ้านนายวัฒนะ - สำนักสงฆ์บ้านใหม่สายฝน หมู่ที่ ๑๓	เพื่อให้ประชาชนได้รับความสะดวกในการคมนาคมขนส่งและมีคุณภาพที่ดี	๕*๒๐๐ เมตร	-	๖๐๐,๐๐๐	๖๐๐,๐๐๐	๖๐๐,๐๐๐	๖๐๐,๐๐๐	ร้อยละของประชาชนที่ได้รับประโยชน์	ประชาชนได้รับความสะดวกสบายในการคมนาคมขนส่ง	กองช่าง
๑๘๙	คสล.เส้นบ้าน นางวิไลลักษณ์ หมู่ที่ ๑๓	เพื่อให้ประชาชนได้รับความสะดวกในการคมนาคมขนส่งและมีคุณภาพที่ดี	๕*๑๐๐ เมตร	-	๓๐๐,๐๐๐	๓๐๐,๐๐๐	๓๐๐,๐๐๐	๓๐๐,๐๐๐	ร้อยละของประชาชนที่ได้รับประโยชน์	ประชาชนได้รับความสะดวกสบายในการคมนาคมขนส่ง	กองช่าง
๑๙๐	โครงการก่อสร้างถนน คสล. หมู่ที่ ๑๔ บ้านธาตุหัวบึง เส้นบ้านนายใจ	เพื่อให้ประชาชนได้รับความสะดวกในการคมนาคมขนส่งและมีคุณภาพที่ดี	๕*๒๐๐ เมตร	-	๒๐๐,๐๐๐	๒๐๐,๐๐๐	๒๐๐,๐๐๐	๒๐๐,๐๐๐	ร้อยละของประชาชนที่ได้รับประโยชน์	ประชาชนได้รับความสะดวกสบายในการคมนาคมขนส่ง	กองช่าง

รายละเอียดโครงการพัฒนา
แผนพัฒนาท้องถิ่น (พ.ศ.๒๕๖๑-๒๕๖๕)
องค์การบริหารส่วนตำบลโนนตาล

แบบ ผ.๐๒

ยุทธศาสตร์จังหวัดที่ ๔ : การพัฒนาสังคมและคุณภาพชีวิตเพื่อสร้างความสุขอย่างยั่งยืน

ยุทธศาสตร์จังหวัดที่ ๘ : การรักษาความมั่นคงชายแดน

- ยุทธศาสตร์การพัฒนาของ อปท.ในเขตจังหวัดที่ ๖ : เมืองน่าอยู่

ยุทธศาสตร์ที่ ๕ การพัฒนาเมืองน่าอยู่

แผนงานเคหะและชุมชน

ที่	โครงการ/กิจกรรม	วัตถุประสงค์	เป้าหมาย (ผลผลิตของ โครงการ)	งบประมาณและที่ผ่านมา					ตัวชี้วัด (KPI)	ผลที่คาดว่าจะได้รับ	หน่วยงานที่ รับผิดชอบ
				๒๕๖๑ (บาท)	๒๕๖๒ (บาท)	๒๕๖๓ (บาท)	๒๕๖๔ (บาท)	๒๕๖๕ (บาท)			
๑๙๑	โครงการก่อสร้างถนนลูกรังหมู่ที่ ๑๔ บ้านธาตุหัวบึง เส้นสวนนายกิติพงษ์-สวนนายขวลิต	เพื่อให้ประชาชนได้รับความสะดวกในการคมนาคมขนส่งและมีคุณภาพที่ดี	๔*๑๐๐๐ เมตร	-	๓๐๐,๐๐๐	๓๐๐,๐๐๐	๓๐๐,๐๐๐	๓๐๐,๐๐๐	ร้อยละของประชาชนที่ได้รับประโยชน์	ประชาชนได้รับความสะดวกสบายในการคมนาคมขนส่ง	กองช่าง
๑๙๒	โครงการซ่อมแซมถนนลูกรังหมู่ที่ ๑๔ บ้านธาตุหัวบึง เส้นบ้านนางเต็ม - สวนนางสุบัน	เพื่อให้ประชาชนได้รับความสะดวกในการคมนาคมขนส่งและมีคุณภาพที่ดี	๔*๒๐๐๐ เมตร	-	๓๐๐,๐๐๐	๓๐๐,๐๐๐	๓๐๐,๐๐๐	๓๐๐,๐๐๐	ร้อยละของประชาชนที่ได้รับประโยชน์	ประชาชนได้รับความสะดวกสบายในการคมนาคมขนส่ง	กองช่าง
๑๙๓	โครงการซ่อมแซมถนนลูกรังหมู่ที่ ๑๔ บ้านธาตุหัวบึง เส้นบ้านนายหว่าง	เพื่อให้ประชาชนได้รับความสะดวกในการคมนาคมขนส่งและมีคุณภาพที่ดี	๔*๕๐๐ เมตร	-	๑๐๐,๐๐๐	๑๐๐,๐๐๐	๑๐๐,๐๐๐	๑๐๐,๐๐๐	ร้อยละของประชาชนที่ได้รับประโยชน์	ประชาชนได้รับความสะดวกสบายในการคมนาคมขนส่ง	กองช่าง
๑๙๔	ถนน คสล.เส้น นางสมควร - พตท.ประสิทธิ์ นิรัตน์ภัย หมู่ที่ ๑๔	เพื่อให้ประชาชนได้รับความสะดวกในการคมนาคมขนส่งและมีคุณภาพที่ดี	๔*๑๐๐ เมตร	-	๓๐๐,๐๐๐	๓๐๐,๐๐๐	๓๐๐,๐๐๐	๓๐๐,๐๐๐	ร้อยละของประชาชนที่ได้รับประโยชน์	ประชาชนได้รับความสะดวกสบายในการคมนาคมขนส่ง	กองช่าง
๑๙๕	คสล.เส้นนางยุวรรณา สุปัญญา - นางเขมจิรา ต้นสูง หมู่ที่ ๑๔	เพื่อให้ประชาชนได้รับความสะดวกในการคมนาคมขนส่งและมีคุณภาพที่ดี	๔*๑๐๐ เมตร	-	๓๐๐,๐๐๐	๓๐๐,๐๐๐	๓๐๐,๐๐๐	๓๐๐,๐๐๐	ร้อยละของประชาชนที่ได้รับประโยชน์	ประชาชนได้รับความสะดวกสบายในการคมนาคมขนส่ง	กองช่าง
๑๙๖	ถนนเพื่อการเกษตร เส้นนายสอ - นายเที่ยงมาลีสา หมู่ที่ ๑๔	เพื่อให้ประชาชนได้รับความสะดวกในการคมนาคมขนส่งและมีคุณภาพที่ดี	๔*๑๐๐๐ เมตร	-	๑๐๐,๐๐๐	๑๐๐,๐๐๐	๑๐๐,๐๐๐	๑๐๐,๐๐๐	ร้อยละของประชาชนที่ได้รับประโยชน์	ประชาชนได้รับความสะดวกสบายในการคมนาคมขนส่ง	กองช่าง

รายละเอียดโครงการพัฒนา
แผนพัฒนาท้องถิ่น (พ.ศ.๒๕๖๑-๒๕๖๕)
องค์การบริหารส่วนตำบลโนนตาล

แบบ ผ.๐๒

ยุทธศาสตร์จังหวัดที่ ๔ : การพัฒนาสังคมและคุณภาพชีวิตเพื่อสร้างความสุขอย่างยั่งยืน

ยุทธศาสตร์จังหวัดที่ ๘ : การรักษาความมั่นคงชายแดน

- ยุทธศาสตร์การพัฒนาของ อปท.ในเขตจังหวัดที่ ๖ : เมืองน่าอยู่

ยุทธศาสตร์ที่ ๕ การพัฒนาเมืองน่าอยู่

แผนงานเคหะและชุมชน

ที่	โครงการ/กิจกรรม	วัตถุประสงค์	เป้าหมาย (ผลผลิตของ โครงการ)	งบประมาณและที่ผ่านมา					ตัวชี้วัด (KPI)	ผลที่คาดว่าจะได้รับ	หน่วยงานที่ รับผิดชอบ
				๒๕๖๑ (บาท)	๒๕๖๒ (บาท)	๒๕๖๓ (บาท)	๒๕๖๔ (บาท)	๒๕๖๕ (บาท)			
๑๙๗	ซ่อมแซมถนนลูกรัง เส้นบ้าน นายใจ - สวนนายสว่าง จำปา พันธ์ หมู่ที่ ๑๔	เพื่อให้ประชาชนได้รับ ความสะดวกในการ คมนาคมขนส่งและมี คุณภาพที่ดี	๔*๑๐๐๐ เมตร	-	๑๐๐,๐๐๐	๑๐๐,๐๐๐	๑๐๐,๐๐๐	๑๐๐,๐๐๐	ร้อยละของ ประชาชนที่ ได้รับประโยชน์	ประชาชนได้รับความ สะดวกสบายในการ คมนาคมขนส่ง	กองช่าง
๑๙๘	โครงการก่อสร้างรางระบายน้ำ คอนกรีตเสริมเหล็ก ขอยบ้าน นายอำคา	เพื่อให้ประชาชนได้ ระบายน้ำทิ้งจากครัวเรือน ไหลลงสู่ธรรมชาติ	๐.๔๐*๐๕๐*๕๐๐ เมตร	-	๕๐๐,๐๐๐	๕๐๐,๐๐๐	๕๐๐,๐๐๐	๕๐๐,๐๐๐	ร้อยละของ ถนนปลอดฝุ่น เพิ่มมากขึ้น	ประชาชนได้รับความ สะดวกสบายในการ คมนาคมขนส่ง	กองช่าง
๑๙๙	โครงการแอสฟัลต์ติกคอนกรีต เสริมผิวทาง หมู่ที่ ๑๕ บ้าน กลาง เส้นสี่แยกบ้านกลาง - บ้านนายสันต์	เพื่อให้ประชาชนได้รับ ความสะดวกในการ คมนาคมขนส่งและมี คุณภาพที่ดี	๔*๑๐๐๐ เมตร	-	๓,๐๐๐,๐๐๐	๓,๐๐๐,๐๐๐	๓,๐๐๐,๐๐๐	๓,๐๐๐,๐๐๐	ร้อยละของ ประชาชนที่ ได้รับประโยชน์	ประชาชนได้รับความ สะดวกในการคมนาคม	กองช่าง
๒๐๐	ซ่อมแซมถนน คสล.เส้นบ้าน นางประเสริฐ - วัดกองมณี หมู่ที่ ๑๕	เพื่อให้ประชาชนได้รับ ความสะดวกในการ คมนาคมขนส่งและมี คุณภาพที่ดี	๔*๒๐๐ เมตร	-	๑๐๐,๐๐๐	๑๐๐,๐๐๐	๑๐๐,๐๐๐	๑๐๐,๐๐๐	ร้อยละของ ประชาชนที่ ได้รับประโยชน์	ประชาชนได้รับความ สะดวกสบายในการ คมนาคมขนส่ง	กองช่าง
๒๐๑	ร่องระบายน้ำรอบหมู่บ้าน หมู่ ที่ ๑๕	เพื่อให้ประชาชนได้ ระบายน้ำทิ้งจากครัวเรือน ไหลลงสู่ธรรมชาติ	๐.๕๐*๑๕๐ เมตร	-	๑๕๐,๐๐๐	๑๕๐,๐๐๐	๑๕๐,๐๐๐	๑๕๐,๐๐๐	ร้อยละของ ประชาชนที่ ได้รับประโยชน์	ประชาชนได้รับ ระบายน้ำทิ้ง น้ำเสีย จากครัวเรือนไหลลงสู่ ธรรมชาติ	กองช่าง
๒๐๒	เสริมไหล่ทาง คสล. เส้นหน้า วัดกองมณี หมู่ที่ ๑๕ - บ้าน ตาล หมู่ที่ ๒	เพื่อให้ประชาชนได้รับ ความสะดวกในการ คมนาคมขนส่งและมี คุณภาพที่ดี	๑*๘๐๐ เมตร	-	๒๐๐,๐๐๐	๒๐๐,๐๐๐	๒๐๐,๐๐๐	๒๐๐,๐๐๐	ร้อยละของ ประชาชนที่ ได้รับประโยชน์	ประชาชนได้รับความ สะดวกสบายในการ คมนาคมขนส่ง	กองช่าง

รายละเอียดโครงการพัฒนา
แผนพัฒนาท้องถิ่น (พ.ศ.๒๕๖๑-๒๕๖๕)
องค์การบริหารส่วนตำบลโนนตาล

แบบ ผ.๑๒

ยุทธศาสตร์จังหวัดที่ ๔ : การพัฒนาสังคมและคุณภาพชีวิตเพื่อสร้างความสุขอย่างยั่งยืน

ยุทธศาสตร์จังหวัดที่ ๘ : การรักษาความมั่นคงชายแดน

- ยุทธศาสตร์การพัฒนาของ อปท.ในเขตจังหวัดที่ ๖ : เมืองน่าอยู่

ยุทธศาสตร์ที่ ๕ การพัฒนาเมืองน่าอยู่

แผนงานเคหะและชุมชน

ที่	โครงการ/กิจกรรม	วัตถุประสงค์	เป้าหมาย (ผลผลิตของ โครงการ)	งบประมาณและที่ผ่านมา					ตัวชี้วัด (KPI)	ผลที่คาดว่าจะได้รับ	หน่วยงานที่ รับผิดชอบ
				๒๕๖๑ (บาท)	๒๕๖๒ (บาท)	๒๕๖๓ (บาท)	๒๕๖๔ (บาท)	๒๕๖๕ (บาท)			
๒๐๓	ถนน คสล.ข้างวัดสามัคคีธรรม หมู่ที่ ๑ บ้านกลาง	เพื่อให้ประชาชนได้รับ ความสะดวกในการ คมนาคมขนส่งและมี คุณภาพที่ดี	๕*๒๐๐ เมตร	-	-	๓๘๐,๐๐๐	๓๘๐,๐๐๐	๓๘๐,๐๐๐	ร้อยละ๘๐ของ ประชาชนหมู่ที่ ๑และ๑๕ได้รับ ประโยชน์ในการ คมนาคมขนส่ง	ประชาชนได้รับความ สะดวกในการคมนาคม	กองช่าง
๒๐๔	ซ่อมแซมถนนลูกรังเส้นหนอง กุ่มหมู่ที่ ๑ บ้านกลาง	เพื่อให้ประชาชนได้รับ ความสะดวกในการ คมนาคมขนส่งและมี คุณภาพที่ดี	๕*๘๐๐ เมตร	-	-	๓๒๐,๐๐๐	๓๒๐,๐๐๐	๓๒๐,๐๐๐	ร้อยละ๘๐ของ ประชาชนหมู่ที่ ๑และ๑๕ได้รับ ประโยชน์ในการ คมนาคมขนส่ง	ประชาชนได้รับความ สะดวกในการคมนาคม	กองช่าง
๒๐๕	ซ่อมแซมถนนลูกรังหมู่ที่ ๑ บ้านกลาง เส้นบ้านกลาง-คำฮาก	เพื่อให้ประชาชนได้รับ ความสะดวกในการ คมนาคมขนส่งและมี คุณภาพที่ดี	๕*๒๐๐๐	-	-	๑,๐๐๐,๐๐๐	๑,๐๐๐,๐๐๐	๑,๐๐๐,๐๐๐	ร้อยละ๘๐ของ ประชาชนหมู่ที่๑ ได้รับประโยชน์ ในการคมนาคม ขนส่ง	ประชาชนได้รับความ สะดวกในการคมนาคม	กองช่าง
๒๐๖	ถนน คสล.หมู่ที่ ๑ บ้านกลาง เส้นบ้านกลาง-คำฮาก	เพื่อให้ประชาชนได้รับ ความสะดวกในการ คมนาคมขนส่งและมี คุณภาพที่ดี	๕*๒๐๐๐	-	-	๔,๘๐๐,๐๐๐	๔,๘๐๐,๐๐๐	๔,๘๐๐,๐๐๐	ร้อยละ๘๐ของ ประชาชนหมู่ที่๑ ได้รับประโยชน์ ในการคมนาคม ขนส่ง	ประชาชนได้รับความ สะดวกในการคมนาคม	กองช่าง

รายละเอียดโครงการพัฒนา
แผนพัฒนาท้องถิ่น (พ.ศ.๒๕๖๑-๒๕๖๕)
องค์การบริหารส่วนตำบลโนนตาล

แบบ ผ.๐๒

ยุทธศาสตร์จังหวัดที่ ๔ : การพัฒนาสังคมและคุณภาพชีวิตเพื่อสร้างสุขอย่างยั่งยืน

ยุทธศาสตร์จังหวัดที่ ๘ : การรักษาความมั่นคงชายแดน

- ยุทธศาสตร์การพัฒนาของ อปท.ในเขตจังหวัดที่ ๖ : เมืองน่าอยู่

ยุทธศาสตร์ที่ ๕ การพัฒนาเมืองน่าอยู่

แผนงานเคหะและชุมชน

ที่	โครงการ/กิจกรรม	วัตถุประสงค์	เป้าหมาย (ผลผลิตของ โครงการ)	งบประมาณและที่ผ่านมา					ตัวชี้วัด (KPI)	ผลที่คาดว่าจะได้รับ	หน่วยงานที่ รับผิดชอบ
				๒๕๖๑ (บาท)	๒๕๖๒ (บาท)	๒๕๖๓ (บาท)	๒๕๖๔ (บาท)	๒๕๖๕ (บาท)			
๒๐๗	วางระบายน้ำ (ข้างวัดสามัคคี ธรรม) หมู่ที่ ๑ บ้านกลาง	เพื่อให้ประชาชนได้ ระบายน้ำทิ้งจากครัวเรือน ไหลลงสู่ธรรมชาติ	๐.๕๐*๒๐๐ เมตร	-	-	๑๕๐,๐๐๐	๑๕๐,๐๐๐	๑๕๐,๐๐๐	ร้อยละ๘๐ของ ประชาชนหมู่ที่๑ ได้รับประโยชน์	ประชาชนได้รับ ระบายน้ำทิ้ง น้ำเสีย จากครัวเรือนไหลลงสู่ ธรรมชาติ	กองช่าง
๒๐๘	แอสฟัลติกเสริมผิวทางเส้น บ้านตาล-สี่แยกกุดกุ่ม	เพื่อให้ประชาชนได้รับ ความสะดวกในการ คมนาคมขนส่งและมี คุณภาพที่ดี	๕*๑๐๐๐เมตร	-	-	๙๖๐,๐๐๐	๙๖๐,๐๐๐	๙๖๐,๐๐๐	ร้อยละ๘๐ของ ประชาชนหมู่ที่๒ ได้รับประโยชน์ ในการคมนาคม ขนส่ง	ประชาชนได้รับความ สะดวกในการคมนาคม	กองช่าง
๒๐๙	วางระบายน้ำท่วมบ้าน หมู่ที่ ๒ บ้านตาล	เพื่อให้ประชาชนได้ ระบายน้ำทิ้งจากครัวเรือน ไหลลงสู่ธรรมชาติ	๐.๕๐*๑๐๐๐ เมตร	-	-	๗๕๐,๐๐๐	๗๕๐,๐๐๐	๗๕๐,๐๐๐	ร้อยละ๘๐ของ ประชาชนหมู่ที่๒ ได้รับประโยชน์	ประชาชนได้รับ ระบายน้ำทิ้ง น้ำเสีย จากครัวเรือนไหลลงสู่ ธรรมชาติ	กองช่าง
๒๑๐	ถนนเพื่อการเกษตร หมู่ที่ ๒ บ้านตาล เส้นสวนยางนายสนิท ถึงเชื่อมต่อกถนน คสล.นาผักปอด	เพื่อให้ประชาชนได้รับ ความสะดวกในการ คมนาคมขนส่งและมี คุณภาพที่ดี	๕*๑๐๐๐ เมตร	-	-	๔๐๐,๐๐๐	๔๐๐,๐๐๐	๔๐๐,๐๐๐	ร้อยละ๘๐ของ ประชาชนหมู่ที่๒ ได้รับประโยชน์	ประชาชนได้รับความ สะดวกในการคมนาคม	กองช่าง
๒๑๑	ถนนแอสฟัลติกเชื่อมต่อกปาก ทางบึงน้ำมัน หมู่ที่ ๓ บ้านนา ผักปอด	เพื่อให้ประชาชนได้รับ ความสะดวกในการ คมนาคมขนส่งและมี คุณภาพที่ดี	๕*๑๐ เมตร	-	-	๙,๖๐๐	๙,๖๐๐	๙,๖๐๐	ร้อยละ๘๐ของ ประชาชนหมู่ที่๓ ได้รับประโยชน์ ในการคมนาคม ขนส่ง	ประชาชนได้รับความ สะดวกสบายในการ คมนาคมขนส่ง	กองช่าง

รายละเอียดโครงการพัฒนา
แผนพัฒนาท้องถิ่น (พ.ศ.๒๕๖๑-๒๕๖๕)
องค์การบริหารส่วนตำบลโนนตาล

แบบ ผ.๐๒

ยุทธศาสตร์จังหวัดที่ ๔ : การพัฒนาสังคมและคุณภาพชีวิตเพื่อสร้างความสุขอย่างยั่งยืน

ยุทธศาสตร์จังหวัดที่ ๘ : การรักษาความมั่นคงชายแดน

- ยุทธศาสตร์การพัฒนาของ อปท.ในเขตจังหวัดที่ ๖ : เมืองน่าอยู่

ยุทธศาสตร์ที่ ๕ การพัฒนาเมืองน่าอยู่

แผนงานเคหะและชุมชน

ที่	โครงการ/กิจกรรม	วัตถุประสงค์	เป้าหมาย (ผลผลิตของ โครงการ)	งบประมาณและที่ผ่านมา					ตัวชี้วัด (KPI)	ผลที่คาดว่าจะได้รับ	หน่วยงานที่ รับผิดชอบ
				๒๕๖๑ (บาท)	๒๕๖๒ (บาท)	๒๕๖๓ (บาท)	๒๕๖๔ (บาท)	๒๕๖๕ (บาท)			
๒๑๒	ซ่อมแซมถนนลูกรังตรงข้าม อบต.นาใน หมู่ที่ ๓ บ้านนาฝัก ปอด	เพื่อให้ประชาชนได้รับ ความสะดวกในการ คมนาคมขนส่งและมี คุณภาพที่ดี	๔*๑๐๐๐ เมตร	-	-	๔๐๐,๐๐๐	๔๐๐,๐๐๐	๔๐๐,๐๐๐	ร้อยละ๘๐ของ ประชาชนหมู่ที่๓ ได้รับประโยชน์ ในการคมนาคม ขนส่ง	ประชาชนได้รับความ สะดวกสบายในการ คมนาคมขนส่ง	กองช่าง
๒๑๓	ถนนลูกรังหมู่ที่ ๓บ้านนาฝัก ปิดเส้นสีแยกนายบุญเทียนไป ทุ่งน้อย	เพื่อให้ประชาชนได้รับ ความสะดวกในการ คมนาคมขนส่งและมี คุณภาพที่ดี	๔*๑๐๐๐ เมตร	-	-	๔๐๐,๐๐๐	๔๐๐,๐๐๐	๔๐๐,๐๐๐	ร้อยละ๘๐ของ ประชาชนหมู่ที่๓ ได้รับประโยชน์ ในการคมนาคม ขนส่ง	ประชาชนได้รับความ สะดวกสบายในการ คมนาคมขนส่ง	กองช่าง
๒๑๔	วางระบายน้ำรอบหมู่บ้าน หมู่ที่ ๓ บ้านนาฝักปอด	เพื่อให้ประชาชนได้ ระบายน้ำทิ้งจากครัวเรือน ไหลลงสู่ธรรมชาติ	๐.๕๐*๑๐๐๐ เมตร	-	-	๗๕๐,๐๐๐	๗๕๐,๐๐๐	๗๕๐,๐๐๐	ร้อยละ๘๐ของ ประชาชนที่หมู่ที่ ๓ได้รับประโยชน์	ประชาชนได้รับ ระบายน้ำทิ้ง น้ำเสีย จากครัวเรือนไหลลงสู่ ธรรมชาติ	กองช่าง
๒๑๕	เสริมถนนลูกรัง/ดอนแคน พร้อมวางท่อระบายน้ำสูงจาก พื้น ๕๐ ซม.ยาว ๑๐๐ เมตร หมู่ที่ ๔ บ้านกุดกุ่ม	เพื่อให้ประชาชนได้รับ ความสะดวกในการ คมนาคมขนส่งและมี คุณภาพที่ดี	๐.๕๐*๑๐๐๐ เมตร	-	-	๔๐๐,๐๐๐	๔๐๐,๐๐๐	๔๐๐,๐๐๐	ร้อยละ๘๐ของ ประชาชนหมู่ที่ ๔ได้รับประโยชน์ ในการคมนาคม ขนส่ง	ประชาชนได้รับความ สะดวกในการคมนาคม	กองช่าง

รายละเอียดโครงการพัฒนา
แผนพัฒนาท้องถิ่น (พ.ศ.๒๕๖๑-๒๕๖๕)
องค์การบริหารส่วนตำบลโนนตาล

แบบ ผ.๐๒

ยุทธศาสตร์จังหวัดที่ ๔ : การพัฒนาสังคมและคุณภาพชีวิตเพื่อสร้างความสุขอย่างยั่งยืน

ยุทธศาสตร์จังหวัดที่ ๘ : การรักษาความมั่นคงชายแดน

- ยุทธศาสตร์การพัฒนาของ อปท.ในเขตจังหวัดที่ ๖ : เมืองน่าอยู่

ยุทธศาสตร์ที่ ๕ การพัฒนาเมืองน่าอยู่

แผนงานเคหะและชุมชน

ที่	โครงการ/กิจกรรม	วัตถุประสงค์	เป้าหมาย (ผลผลิตของ โครงการ)	งบประมาณและที่ผ่านมา					ตัวชี้วัด (KPI)	ผลที่คาดว่าจะได้รับ	หน่วยงานที่ รับผิดชอบ
				๒๕๖๑ (บาท)	๒๕๖๒ (บาท)	๒๕๖๓ (บาท)	๒๕๖๔ (บาท)	๒๕๖๕ (บาท)			
๒๑๖	วางระบายน้ำรอบหมู่บ้าน หมู่ที่ ๔ บ้านกุดกุ่ม	เพื่อให้ประชาชนได้ระบายน้ำทิ้งจากครัวเรือนไหลลงสู่ธรรมชาติ	๐.๕๐*๕๐๐ เมตร	-	-	๓๗๕,๐๐๐	๓๗๕,๐๐๐	๓๗๕,๐๐๐	ร้อยละ๘๐ของประชาชนหมู่ที่ ๔ได้รับประโยชน์	ประชาชนได้รับระบายน้ำทิ้ง น้ำเสียจากครัวเรือนไหลลงสู่ธรรมชาติ	กองช่าง
๒๑๗	ซ่อมแซมถนนลูกรังหมู่ที่ ๔ จากวัดป่าโนนดินแดงถึงบ้านกุดกุ่มใหญ่	เพื่อให้ประชาชนได้รับความสะดวกในการคมนาคมขนส่งและมีคุณภาพที่ดี	๕*๑๐๐๐ เมตร	-	-	๔๐๐,๐๐๐	๔๐๐,๐๐๐	๔๐๐,๐๐๐	ร้อยละ๘๐ของประชาชนหมู่ที่ ๔ได้รับประโยชน์ในการคมนาคมขนส่ง	ประชาชนได้รับความสะดวกสบายในการคมนาคมขนส่ง	กองช่าง
๒๑๘	คสล.หมู่ที่ ๔ เส้นบ้านนายสุรียา	เพื่อให้ประชาชนได้รับความสะดวกในการคมนาคมขนส่งและมีคุณภาพที่ดี	๕*๒๕๐ เมตร	-	-	๔๘๐,๐๐๐	๔๘๐,๐๐๐	๔๘๐,๐๐๐	ร้อยละ๘๐ของประชาชนหมู่ที่ ๔ได้รับประโยชน์ในการคมนาคมขนส่ง	ประชาชนได้รับความสะดวกสบายในการคมนาคมขนส่ง	กองช่าง
๒๑๙	คสล.หมู่ที่ ๔ เส้นไปวัดป่าโนนดินแดง	เพื่อให้ประชาชนได้รับความสะดวกในการคมนาคมขนส่งและมีคุณภาพที่ดี	๕*๑๐๐ เมตร	-	-	๑๙๒,๐๐๐	๑๙๒,๐๐๐	๑๙๒,๐๐๐	ร้อยละ๘๐ของประชาชนหมู่ที่ ๔ได้รับประโยชน์ในการคมนาคมขนส่ง	ประชาชนได้รับความสะดวกสบายในการคมนาคมขนส่ง	กองช่าง

รายละเอียดโครงการพัฒนา
แผนพัฒนาท้องถิ่น (พ.ศ.๒๕๖๑-๒๕๖๕)
องค์การบริหารส่วนตำบลโนนตาล

แบบ ผ.๐๒

ยุทธศาสตร์จังหวัดที่ ๔ : การพัฒนาสังคมและคุณภาพชีวิตเพื่อสร้างความสุขอย่างยั่งยืน

ยุทธศาสตร์จังหวัดที่ ๘ : การรักษาความมั่นคงชายแดน

- ยุทธศาสตร์การพัฒนาของ อปท.ในเขตจังหวัดที่ ๖ : เมืองน่าอยู่

ยุทธศาสตร์ที่ ๕ การพัฒนาเมืองน่าอยู่

แผนงานเคหะและชุมชน

ที่	โครงการ/กิจกรรม	วัตถุประสงค์	เป้าหมาย (ผลผลิตของ โครงการ)	งบประมาณและที่ผ่านมา					ตัวชี้วัด (KPI)	ผลที่คาดว่าจะได้รับ	หน่วยงานที่ รับผิดชอบ
				๒๕๖๑ (บาท)	๒๕๖๒ (บาท)	๒๕๖๓ (บาท)	๒๕๖๔ (บาท)	๒๕๖๕ (บาท)			
๒๒๐	วางระบายน้ำรอบหมู่บ้าน หมู่ที่ ๕ บ้านกุดกุ่มใหญ่	เพื่อให้ประชาชนได้รับความสะดวกในการคมนาคมขนส่งและมีคุณภาพที่ดี	๐.๕๐*๕๐๐ เมตร	-	-	๓๗๕,๐๐๐	๓๗๕,๐๐๐	๓๗๕,๐๐๐	ร้อยละ๘๐ของประชาชนหมู่ที่ ๕ได้รับประโยชน์	ประชาชนได้รับระบายน้ำทิ้ง น้ำเสียจากครัวเรือนไหลลงสู่ธรรมชาติ	กองช่าง
๒๒๑	ซ่อมแซมถนนลูกรังหมู่ที่ ๕ ยุทธนาถึงนายศรีพันธ์	เพื่อให้ประชาชนได้รับความสะดวกในการคมนาคมขนส่งและมีคุณภาพที่ดี	๕*๑๐๐๐ เมตร	-	-	๔๐๐,๐๐๐	๔๐๐,๐๐๐	๔๐๐,๐๐๐	ร้อยละ๘๐ของประชาชนหมู่ที่ ๕ได้รับประโยชน์ในการคมนาคมขนส่ง	ประชาชนได้รับความสะดวกในการคมนาคม	กองช่าง
๒๒๒	ถนนเพื่อการเกษตรเส้นนางลำพร - ยุทธนา หมู่ที่ ๕ (ตัดใหม่)	เพื่อให้ประชาชนได้รับความสะดวกในการคมนาคมขนส่งและมีคุณภาพที่ดี	๓*๒๐๐๐ เมตร	-	-	๖๐๐,๐๐๐	๖๐๐,๐๐๐	๖๐๐,๐๐๐	ร้อยละ๘๐ของประชาชนหมู่ที่ ๕ได้รับประโยชน์ในการคมนาคมขนส่ง	ประชาชนได้รับความสะดวกในการคมนาคม	กองช่าง
๒๒๓	คสล.หมู่ที่ ๕ เส้นนายหนูพงษ์ ถึงปู่ตา	เพื่อให้ประชาชนได้รับความสะดวกในการคมนาคมขนส่งและมีคุณภาพที่ดี	๕*๒๐๐ เมตร	-	-	๓๘๔,๐๐๐	๓๘๔,๐๐๐	๓๘๔,๐๐๐	ร้อยละ๘๐ของประชาชนหมู่ที่ ๕ได้รับประโยชน์ในการคมนาคมขนส่ง	ประชาชนได้รับความสะดวกในการคมนาคม	กองช่าง

รายละเอียดโครงการพัฒนา
แผนพัฒนาท้องถิ่น (พ.ศ.๒๕๖๑-๒๕๖๕)
องค์การบริหารส่วนตำบลโนนตาล

แบบ ผ.๑๒

ยุทธศาสตร์จังหวัดที่ ๔ : การพัฒนาสังคมและคุณภาพชีวิตเพื่อสร้างความสุขอย่างยั่งยืน

ยุทธศาสตร์จังหวัดที่ ๘ : การรักษาความมั่นคงชายแดน

- ยุทธศาสตร์การพัฒนาของ อปท.ในเขตจังหวัดที่ ๖ : เมืองน่าอยู่

ยุทธศาสตร์ที่ ๕ การพัฒนาเมืองน่าอยู่

แผนงานเคหะและชุมชน

ที่	โครงการ/กิจกรรม	วัตถุประสงค์	เป้าหมาย (ผลผลิตของ โครงการ)	งบประมาณและที่ผ่านมา					ตัวชี้วัด (KPI)	ผลที่คาดว่าจะได้รับ	หน่วยงานที่ รับผิดชอบ
				๒๕๖๑ (บาท)	๒๕๖๒ (บาท)	๒๕๖๓ (บาท)	๒๕๖๔ (บาท)	๒๕๖๕ (บาท)			
๒๒๔	คสล.หมู่ที่ ๕ เส้นครูสุภาพ ถึง สามแยกบ้านโพน	เพื่อให้ประชาชนได้รับ ความสะดวกในการ คมนาคมขนส่งและมี คุณภาพที่ดี	๕*๑๐๐๐ เมตร	-	-	๒,๔๐๐,๐๐๐	๒,๔๐๐,๐๐๐	๒,๔๐๐,๐๐๐	ร้อยละ๘๐ของ ประชาชนหมู่ที่ ๕ได้รับประโยชน์ ในการคมนาคม ขนส่ง	ประชาชนได้รับความ สะดวกสบายในการ คมนาคมขนส่ง	กองช่าง
๒๒๕	คสล.หมู่ที่ ๕ เส้นสะพาน คอนกรีต ถึงสวนยางพารานาย สง่า	เพื่อให้ประชาชนได้รับ ความสะดวกในการ คมนาคมขนส่งและมี คุณภาพที่ดี	๕*๕๐๐ เมตร	-	-	๑,๒๐๐,๐๐๐	๑,๒๐๐,๐๐๐	๑,๒๐๐,๐๐๐	ร้อยละ๘๐ของ ประชาชนหมู่ที่ ๕ได้รับประโยชน์ ในการคมนาคม ขนส่ง	ประชาชนได้รับความ สะดวกสบายในการ คมนาคมขนส่ง	กองช่าง
๒๒๖	ซ่อมแซมถนนลูกรังหมู่ที่ ๕ เส้นบ้านนายทองพูล นครังสุ	เพื่อให้ประชาชนได้รับ ความสะดวกในการ คมนาคมขนส่งและมี คุณภาพที่ดี	๕*๒๐๐เมตร	-	-	๘๐,๐๐๐	๘๐,๐๐๐	๘๐,๐๐๐	ร้อยละ๘๐ของ ประชาชนหมู่ที่ ๕ได้รับประโยชน์ ในการคมนาคม ขนส่ง	ประชาชนได้รับความ สะดวกสบายในการ คมนาคมขนส่ง	กองช่าง
๒๒๗	ซ่อมแซมถนนลูกรังหมู่ที่ ๕ เส้นนางมฤดี - ยายมูล	เพื่อให้ประชาชนได้รับ ความสะดวกในการ คมนาคมขนส่งและมี คุณภาพที่ดี	๕*๒๐๐เมตร	-	-	๘๐,๐๐๐	๘๐,๐๐๐	๘๐,๐๐๐	ร้อยละ๘๐ของ ประชาชนหมู่ที่ ๕ได้รับประโยชน์ ในการคมนาคม ขนส่ง	ประชาชนได้รับความ สะดวกสบายในการ คมนาคมขนส่ง	กองช่าง

รายละเอียดโครงการพัฒนา
แผนพัฒนาท้องถิ่น (พ.ศ.๒๕๖๑-๒๕๖๕)
องค์การบริหารส่วนตำบลโนนตาล

แบบ ผ.๐๒

ยุทธศาสตร์จังหวัดที่ ๔ : การพัฒนาสังคมและคุณภาพชีวิตเพื่อสร้างความสุขอย่างยั่งยืน

ยุทธศาสตร์จังหวัดที่ ๘ : การรักษาความมั่นคงชายแดน

- ยุทธศาสตร์การพัฒนาของ อปท.ในเขตจังหวัดที่ ๖ : เมืองน่าอยู่

ยุทธศาสตร์ที่ ๕ การพัฒนาเมืองน่าอยู่

แผนงานเคหะและชุมชน

ที่	โครงการ/กิจกรรม	วัตถุประสงค์	เป้าหมาย (ผลผลิตของ โครงการ)	งบประมาณและที่ผ่านมา					ตัวชี้วัด (KPI)	ผลที่คาดว่าจะได้รับ	หน่วยงานที่ รับผิดชอบ
				๒๕๖๑ (บาท)	๒๕๖๒ (บาท)	๒๕๖๓ (บาท)	๒๕๖๔ (บาท)	๒๕๖๕ (บาท)			
๒๒๘	ถนนแอสฟัลติก หมู่ที่ ๖ บ้าน กะเสริม เส้นบ้านนายสำเนียง ถึงบ้านดงยาง	เพื่อให้ประชาชนได้รับ ความสะดวกในการ คมนาคมขนส่งและมี คุณภาพที่ดี	๕*๖๐๐เมตร	-	-	๗๒๐,๐๐๐	๗๒๐,๐๐๐	๗๒๐,๐๐๐	ร้อยละ๘๐ของ ประชาชนหมู่ที่ ๖ได้รับประโยชน์ ในการคมนาคม ขนส่ง	ประชาชนได้รับความ สะดวกสบายในการ คมนาคมขนส่ง	กองช่าง
๒๒๙	ถนนแอสฟัลติกหมู่ที่ ๖ เส้นทางเข้าเกษตรทิวสามแยก นายเจียม นครังสุ	เพื่อให้ประชาชนได้รับ ความสะดวกในการ คมนาคมขนส่งและมี คุณภาพที่ดี	๕* ๘๐๐เมตร	-	-	๙๖๐,๐๐๐	๙๖๐,๐๐๐	๙๖๐,๐๐๐	ร้อยละ๘๐ของ ประชาชนหมู่ที่ ๖ได้รับประโยชน์ ในการคมนาคม ขนส่ง	ประชาชนได้รับความ สะดวกสบายในการ คมนาคมขนส่ง	กองช่าง
๒๓๐	ถนนแอสฟัลติกหมู่ที่ ๖ เส้น ปากทางโพนสวรรค์ทำอุเทนถึง สามแยกนายเจียม	เพื่อให้ประชาชนได้รับ ความสะดวกในการ คมนาคมขนส่งและมี คุณภาพที่ดี	๕*๘๐๐ เมตร	-	-	๙๖๐,๐๐๐	๙๖๐,๐๐๐	๙๖๐,๐๐๐	ร้อยละ๘๐ของ ประชาชนหมู่ที่ ๖ได้รับประโยชน์ ในการคมนาคม ขนส่ง	ประชาชนได้รับความ สะดวกในการคมนาคม	กองช่าง
๒๓๑	คสล.หมู่ที่ ๖ เส้นนางสมพิศถึง สามแยกป่าช้า	เพื่อให้ประชาชนได้รับ ความสะดวกในการ คมนาคมขนส่งและมี คุณภาพที่ดี	๕*๘๐๐ เมตร	-	-	๑,๕๓๖,๐๐๐	๑,๕๓๖,๐๐๐	๑,๕๓๖,๐๐๐	ร้อยละ๘๐ของ ประชาชนหมู่ที่ ๖ได้รับประโยชน์ ในการคมนาคม ขนส่ง	ประชาชนได้รับความ สะดวกในการคมนาคม	กองช่าง

รายละเอียดโครงการพัฒนา
แผนพัฒนาท้องถิ่น (พ.ศ.๒๕๖๑-๒๕๖๕)
องค์การบริหารส่วนตำบลโนนตาล

แบบ ผ.๐๒

ยุทธศาสตร์จังหวัดที่ ๔ : การพัฒนาสังคมและคุณภาพชีวิตเพื่อสร้างความสุขอย่างยั่งยืน

ยุทธศาสตร์จังหวัดที่ ๘ : การรักษาความมั่นคงชายแดน

- ยุทธศาสตร์การพัฒนาของ อปท.ในเขตจังหวัดที่ ๖ : เมืองน่าอยู่

ยุทธศาสตร์ที่ ๕ การพัฒนาเมืองน่าอยู่

แผนงานเคหะและชุมชน

ที่	โครงการ/กิจกรรม	วัตถุประสงค์	เป้าหมาย (ผลผลิตของ โครงการ)	งบประมาณและที่ผ่านมา					ตัวชี้วัด (KPI)	ผลที่คาดว่าจะได้รับ	หน่วยงานที่ รับผิดชอบ
				๒๕๖๑ (บาท)	๒๕๖๒ (บาท)	๒๕๖๓ (บาท)	๒๕๖๔ (บาท)	๒๕๖๕ (บาท)			
๒๓๒	คสล หมู่ที่ ๖ เส้นทางประพันธ์ ถึงปากทางเข้ากุตสะกอย	เพื่อให้ประชาชนได้รับ ความสะดวกในการ คมนาคมขนส่งและมี คุณภาพที่ดี	๕*๘๐๐ เมตร	-	-	๑,๕๓๖,๐๐๐	๑,๕๓๖,๐๐๐	๑,๕๓๖,๐๐๐	ร้อยละ๘๐ของ ประชาชนหมู่ที่ ๖ได้รับประโยชน์ ในการคมนาคม ขนส่ง	ประชาชนได้รับความ สะดวกในการคมนาคม	กองช่าง
๒๓๓	คสล. หมู่ที่ ๖ เส้นทางเข้าป่าช้า	เพื่อให้ประชาชนได้รับ ความสะดวกในการ คมนาคมขนส่งและมี คุณภาพที่ดี	๕*๕๐๐ เมตร	-	-	๙๖๐,๐๐๐	๙๖๐,๐๐๐	๙๖๐,๐๐๐	ร้อยละ๘๐ของ ประชาชนหมู่ที่ ๖ได้รับประโยชน์ ในการคมนาคม ขนส่ง	ประชาชนได้รับความ สะดวกสบายในการ คมนาคมขนส่ง	กองช่าง
๒๓๔	ซ่อมแซมถนนลูกรัง หมู่ที่ ๖ เส้นทางสมพิศ ถึงแยกป่าช้า	เพื่อให้ประชาชนได้รับ ความสะดวกในการ คมนาคมขนส่งและมี คุณภาพที่ดี	๕*๑๐๐๐ เมตร	-	-	๔๐๐,๐๐๐	๔๐๐,๐๐๐	๔๐๐,๐๐๐	ร้อยละ๘๐ของ ประชาชนหมู่ที่ ๖ได้รับประโยชน์ ในการคมนาคม ขนส่ง	ประชาชนได้รับความ สะดวกสบายในการ คมนาคมขนส่ง	กองช่าง
๒๓๕	ซ่อมแซมถนนลูกรังหมู่ ๖ เส้น นายประพันธ์ถึงปากทางบ้าน กุตสะกอย	เพื่อให้ประชาชนได้รับ ความสะดวกในการ คมนาคมขนส่งและมี คุณภาพที่ดี	๕*๘๐๐ เมตร	-	-	๓๒๐,๐๐๐	๓๒๐,๐๐๐	๓๒๐,๐๐๐	ร้อยละ๘๐ของ ประชาชนหมู่ที่ ๖ได้รับประโยชน์ ในการคมนาคม ขนส่ง	ประชาชนได้รับความ สะดวกสบายในการ คมนาคมขนส่ง	กองช่าง

รายละเอียดโครงการพัฒนา
แผนพัฒนาท้องถิ่น (พ.ศ.๒๕๖๑-๒๕๖๕)
องค์การบริหารส่วนตำบลโนนตาล

แบบ ผ.๐๒

ยุทธศาสตร์จังหวัดที่ ๔ : การพัฒนาสังคมและคุณภาพชีวิตเพื่อสร้างความสุขอย่างยั่งยืน

ยุทธศาสตร์จังหวัดที่ ๘ : การรักษาความมั่นคงชายแดน

- ยุทธศาสตร์การพัฒนาของ อปท.ในเขตจังหวัดที่ ๖ : เมืองน่าอยู่

ยุทธศาสตร์ที่ ๕ การพัฒนาเมืองน่าอยู่

แผนงานเคหะและชุมชน

ที่	โครงการ/กิจกรรม	วัตถุประสงค์	เป้าหมาย (ผลผลิตของ โครงการ)	งบประมาณและที่ผ่านมา					ตัวชี้วัด (KPI)	ผลที่คาดว่าจะได้รับ	หน่วยงานที่ รับผิดชอบ
				๒๕๖๑ (บาท)	๒๕๖๒ (บาท)	๒๕๖๓ (บาท)	๒๕๖๔ (บาท)	๒๕๖๕ (บาท)			
๒๓๖	ถนนลูกรัง หมู่ที่ ๗ บ้านกุดสะ กอย เส้นห้วยไฟ ๒ ฝั่ง	เพื่อให้ประชาชนได้รับ ความสะดวกในการ คมนาคมขนส่งและมี คุณภาพที่ดี	๕*๑๐๐๐ เมตร	-	-	๔๐๐,๐๐๐	๔๐๐,๐๐๐	๔๐๐,๐๐๐	ร้อยละ๘๐ของ ประชาชนหมู่ที่ ๗ได้รับประโยชน์ ในการคมนาคม ขนส่ง	ประชาชนได้รับความ สะดวกสบายในการ คมนาคมขนส่ง	กองช่าง
๒๓๗	แอสฟัลติกหมู่ที่ ๗ เส้นปากทาง โพนสวรรค์ - ท่าอุเทน ถึงสี่ แยกบ้านนายสำเร็จ	เพื่อให้ประชาชนได้รับ ความสะดวกในการ คมนาคมขนส่งและมี คุณภาพที่ดี	๕*๘๐๐ เมตร	-	-	๗๖๘,๐๐๐	๗๖๘,๐๐๐	๗๖๘,๐๐๐	ร้อยละ๘๐ของ ประชาชนหมู่ที่ ๗ได้รับประโยชน์ ในการคมนาคม ขนส่ง	ประชาชนได้รับความ สะดวกสบายในการ คมนาคมขนส่ง	กองช่าง
๒๓๘	แอสฟัลติกเสริมผิวรอบหมู่บ้าน หมู่ที่ ๗	เพื่อให้ประชาชนได้รับ ความสะดวกในการ คมนาคมขนส่งและมี คุณภาพที่ดี	๕*๒๐๐๐ เมตร	-	-	๑,๙๒๐,๐๐๐	๑,๙๒๐,๐๐๐	๑,๙๒๐,๐๐๐	ร้อยละ๘๐ของ ประชาชนหมู่ที่ ๗ได้รับประโยชน์ ในการคมนาคม ขนส่ง	ประชาชนได้รับความ สะดวกสบายในการ คมนาคมขนส่ง	กองช่าง
๒๓๙	ถนนลูกรังหมู่ที่ ๗ เส้นสวนนาง สมรถึงบ้านนายอาจใส	เพื่อให้ประชาชนได้รับ ความสะดวกในการ คมนาคมขนส่งและมี คุณภาพที่ดี	๕*๘๐๐เมตร	-	-	๓๒๐,๐๐๐	๓๒๐,๐๐๐	๓๒๐,๐๐๐	ร้อยละ๘๐ของ ประชาชนหมู่ที่ ๗ได้รับประโยชน์ ในการคมนาคม ขนส่ง	ประชาชนได้รับความ สะดวกสบายในการ คมนาคมขนส่ง	กองช่าง

รายละเอียดโครงการพัฒนา
แผนพัฒนาท้องถิ่น (พ.ศ.๒๕๖๑-๒๕๖๕)
องค์การบริหารส่วนตำบลโนนตาล

แบบ ผ.๑๒

ยุทธศาสตร์จังหวัดที่ ๔ : การพัฒนาสังคมและคุณภาพชีวิตเพื่อสร้างความสุขอย่างยั่งยืน

ยุทธศาสตร์จังหวัดที่ ๘ : การรักษาความมั่นคงชายแดน

- ยุทธศาสตร์การพัฒนาของ อปท.ในเขตจังหวัดที่ ๖ : เมืองน่าอยู่

ยุทธศาสตร์ที่ ๕ การพัฒนาเมืองน่าอยู่

แผนงานเคหะและชุมชน

ที่	โครงการ/กิจกรรม	วัตถุประสงค์	เป้าหมาย (ผลผลิตของ โครงการ)	งบประมาณและที่ผ่านมา					ตัวชี้วัด (KPI)	ผลที่คาดว่าจะได้รับ	หน่วยงานที่ รับผิดชอบ
				๒๕๖๑ (บาท)	๒๕๖๒ (บาท)	๒๕๖๓ (บาท)	๒๕๖๔ (บาท)	๒๕๖๕ (บาท)			
๒๔๐	ถนนลูกรังเพื่อการเกษตร หมู่ที่ ๗ เส้นนางปราณีถึงนายกง	เพื่อให้ประชาชนได้รับความสะดวกในการคมนาคมขนส่งและมีคุณภาพที่ดี	๓*๘๐๐ เมตร	-	-	๒๔๐,๐๐๐	๒๔๐,๐๐๐	๒๔๐,๐๐๐	ร้อยละ๘๐ของประชาชนหมู่ที่ ๗ได้รับประโยชน์ในการคมนาคมขนส่ง	ประชาชนได้รับความสะดวกสบายในการคมนาคมขนส่ง	กองช่าง
๒๔๑	ตัดถนนเลี้ยวหมู่บ้าน หมู่ที่ ๘ เส้นนางประดิษฐ์ เส ถึงบ้านนางวาริน กุบสอนนาม	เพื่อให้ประชาชนได้รับความสะดวกในการคมนาคมขนส่งและมีคุณภาพที่ดี	๕*๑๐๐๐เมตร	-	-	๕๐๐,๐๐๐	๕๐๐,๐๐๐	๕๐๐,๐๐๐	ร้อยละ๘๐ของประชาชนหมู่ที่ ๘ได้รับประโยชน์ในการคมนาคมขนส่ง	ประชาชนได้รับความสะดวกสบายในการคมนาคมขนส่ง	กองช่าง
๒๔๒	คสล. หมู่ที่ ๘ เส้นบ้านยายเขียวถึงนายธีรัช	เพื่อให้ประชาชนได้รับความสะดวกในการคมนาคมขนส่งและมีคุณภาพที่ดี	๔*๕๐ เมตร	-	-	๙๖,๐๐๐	๙๖,๐๐๐	๙๖,๐๐๐	ร้อยละ๘๐ของประชาชนหมู่ที่ ๘ได้รับประโยชน์ในการคมนาคมขนส่ง	ประชาชนได้รับความสะดวกสบายในการคมนาคมขนส่ง	กองช่าง
๒๔๓	คสล. หมู่ที่ ๘ เส้นบ้านนายประนิตย์ วาศิรศักดิ์ ถึงดอนปู่ตา	เพื่อให้ประชาชนได้รับความสะดวกในการคมนาคมขนส่งและมีคุณภาพที่ดี	๕*๒๐๐ เมตร	-	-	๔๘๐,๐๐๐	๔๘๐,๐๐๐	๔๘๐,๐๐๐	ร้อยละ๘๐ของประชาชนหมู่ที่ ๘ได้รับประโยชน์ในการคมนาคมขนส่ง	ประชาชนได้รับความสะดวกสบายในการคมนาคมขนส่ง	กองช่าง

รายละเอียดโครงการพัฒนา
แผนพัฒนาท้องถิ่น (พ.ศ.๒๕๖๑-๒๕๖๕)
องค์การบริหารส่วนตำบลโนนตาล

แบบ ผ.๑๒

ยุทธศาสตร์จังหวัดที่ ๔ : การพัฒนาสังคมและคุณภาพชีวิตเพื่อสร้างความสุขอย่างยั่งยืน

ยุทธศาสตร์จังหวัดที่ ๘ : การรักษาความมั่นคงชายแดน

- ยุทธศาสตร์การพัฒนาของ อปท.ในเขตจังหวัดที่ ๖ : เมืองน่าอยู่

ยุทธศาสตร์ที่ ๕ การพัฒนาเมืองน่าอยู่

แผนงานเคหะและชุมชน

ที่	โครงการ/กิจกรรม	วัตถุประสงค์	เป้าหมาย (ผลผลิตของ โครงการ)	งบประมาณและที่ผ่านมา					ตัวชี้วัด (KPI)	ผลที่คาดว่าจะได้รับ	หน่วยงานที่ รับผิดชอบ
				๒๕๖๑ (บาท)	๒๕๖๒ (บาท)	๒๕๖๓ (บาท)	๒๕๖๔ (บาท)	๒๕๖๕ (บาท)			
๒๔๔	คสล. หมู่ที่ ๘ เส้นบ้านนาย ราศรีถึง บ้านนายบุญหลาย พัน ศรี	เพื่อให้ประชาชนได้รับ ความสะดวกในการ คมนาคมขนส่งและมี คุณภาพที่ดี	๕*๒๐๐ เมตร	-	-	๓๘๔,๐๐๐	๓๘๔,๐๐๐	๓๘๔,๐๐๐	ร้อยละ๘๐ของ ประชาชนหมู่ที่ ๘ได้รับประโยชน์ ในการคมนาคม ขนส่ง	ประชาชนได้รับความ สะดวกสบายในการ คมนาคมขนส่ง	กองช่าง
๒๔๕	ถนนแอสฟัลติกหมู่ที่ ๘ รอบ หมู่บ้าน เส้นหน้า รพ.สต.ถึง นายทวี	เพื่อให้ประชาชนได้รับ ความสะดวกในการ คมนาคมขนส่งและมี คุณภาพที่ดี	๕*๕๐๐ เมตร	-	-	๔๘๐,๐๐๐	๔๘๐,๐๐๐	๔๘๐,๐๐๐	ร้อยละ๘๐ของ ประชาชนหมู่ที่ ๘ได้รับประโยชน์ ในการคมนาคม ขนส่ง	ประชาชนได้รับความ สะดวกสบายในการ คมนาคมขนส่ง	กองช่าง
๒๔๖	ถนนแอสฟัลติก หมู่ที่ ๘ หลัง ศพด. ถึงสี่แยกไปปะหว้าบ้าน โพนแดง	เพื่อให้ประชาชนได้รับ ความสะดวกในการ คมนาคมขนส่งและมี คุณภาพที่ดี	๕*๕๐๐ เมตร	-	-	๔๘๐,๐๐๐	๔๘๐,๐๐๐	๔๘๐,๐๐๐	ร้อยละ๘๐ของ ประชาชนหมู่ที่ ๘ได้รับประโยชน์ ในการคมนาคม ขนส่ง	ประชาชนได้รับความ สะดวกสบายในการ คมนาคมขนส่ง	กองช่าง
๒๔๗	ถนนแอสฟัลติก หมู่ที่ ๘ หน้า โรงเรียนบ้านโพน ถึงบ้าน นางสาวปิยะพร	เพื่อให้ประชาชนได้รับ ความสะดวกในการ คมนาคมขนส่งและมี คุณภาพที่ดี	๕*๑๐๐๐ เมตร	-	-	๙๖๐,๐๐๐	๙๖๐,๐๐๐	๙๖๐,๐๐๐	ร้อยละ๘๐ของ ประชาชนหมู่ที่ ๘ได้รับประโยชน์ ในการคมนาคม ขนส่ง	ประชาชนได้รับความ สะดวกสบายในการ คมนาคมขนส่ง	กองช่าง

รายละเอียดโครงการพัฒนา
แผนพัฒนาท้องถิ่น (พ.ศ.๒๕๖๑-๒๕๖๕)
องค์การบริหารส่วนตำบลโนนตาล

แบบ ผ.๐๒

ยุทธศาสตร์จังหวัดที่ ๔ : การพัฒนาสังคมและคุณภาพชีวิตเพื่อสร้างความสุขอย่างยั่งยืน

ยุทธศาสตร์จังหวัดที่ ๘ : การรักษาความมั่นคงชายแดน

- ยุทธศาสตร์การพัฒนาของ อปท.ในเขตจังหวัดที่ ๖ : เมืองน่าอยู่

ยุทธศาสตร์ที่ ๕ การพัฒนาเมืองน่าอยู่

แผนงานเคหะและชุมชน

ที่	โครงการ/กิจกรรม	วัตถุประสงค์	เป้าหมาย (ผลผลิตของ โครงการ)	งบประมาณและที่ผ่านมา					ตัวชี้วัด (KPI)	ผลที่คาดว่าจะได้รับ	หน่วยงานที่ รับผิดชอบ
				๒๕๖๑ (บาท)	๒๕๖๒ (บาท)	๒๕๖๓ (บาท)	๒๕๖๔ (บาท)	๒๕๖๕ (บาท)			
๒๔๘	ถนนแอสฟัลติกหมู่ที่ ๘ หน้า รพ.สต. ถึงสี่แยกบะหว้า บ้าน โพนแดง	เพื่อให้ประชาชนได้รับ ความสะดวกในการ คมนาคมขนส่งและมี คุณภาพที่ดี	๔*๑๕๐๐ เมตร	-	-	๑,๔๔๐,๐๐๐	๑,๔๔๐,๐๐๐	๑,๔๔๐,๐๐๐	ร้อยละ๘๐ของ ประชาชนหมู่ที่ ๘ได้รับประโยชน์ ในการคมนาคม ขนส่ง	ประชาชนได้รับความ สะดวกสบายในการ คมนาคมขนส่ง	กองช่าง
๒๔๙	ถนนแอสฟัลติก หมู่ที่ ๘ หน้า รพ.สต. ต.โนนตาล ถึงหน้าวัด คามวาสี	เพื่อให้ประชาชนได้รับ ความสะดวกในการ คมนาคมขนส่งและมี คุณภาพที่ดี	๔*๒๐๐ เมตร	-	-	๑๙๒,๐๐๐	๑๙๒,๐๐๐	๑๙๒,๐๐๐	ร้อยละ๘๐ของ ประชาชนหมู่ที่ ๘ได้รับประโยชน์ ในการคมนาคม ขนส่ง	ประชาชนได้รับความ สะดวกสบายในการ คมนาคมขนส่ง	กองช่าง
๒๕๐	ถนนแอสฟัลติกหมู่ที่ ๘ สาม แยกโรงเรียนบ้านโพนถึงแยก บ้านยายสถิตย์	เพื่อให้ประชาชนได้รับ ความสะดวกในการ คมนาคมขนส่งและมี คุณภาพที่ดี	๔*๒๐๐ เมตร	-	-	๑๙๒,๐๐๐	๑๙๒,๐๐๐	๑๙๒,๐๐๐	ร้อยละ๘๐ของ ประชาชนหมู่ที่ ๘ได้รับประโยชน์ ในการคมนาคม ขนส่ง	ประชาชนได้รับความ สะดวกสบายในการ คมนาคมขนส่ง	กองช่าง
๒๕๑	ถนนตัดใหม่ เพื่อการเกษตรรุกค กานองแก้มทุ่งขี้เหล็ก พร้อม ท่อระบายน้ำ หมู่ที่ ๙ บ้านธาตุ	เพื่อให้ประชาชนได้รับ ความสะดวกในการ คมนาคมขนส่งและมี คุณภาพที่ดี	๔*๗๐๐ เมตร พร้อมท่อระบายน้ำ	-	-	๒๘๐,๐๐๐	๒๘๐,๐๐๐	๒๘๐,๐๐๐	ร้อยละ๘๐ของ ประชาชนหมู่ที่ ๙ได้รับประโยชน์ ในการคมนาคม ขนส่ง	ประชาชนได้รับความ สะดวกสบายในการ คมนาคมขนส่ง	กองช่าง

รายละเอียดโครงการพัฒนา
แผนพัฒนาท้องถิ่น (พ.ศ.๒๕๖๑-๒๕๖๕)
องค์การบริหารส่วนตำบลโนนตาล

แบบ ผ.๐๒

ยุทธศาสตร์จังหวัดที่ ๔ : การพัฒนาสังคมและคุณภาพชีวิตเพื่อสร้างความสุขอย่างยั่งยืน

ยุทธศาสตร์จังหวัดที่ ๘ : การรักษาความมั่นคงชายแดน

- ยุทธศาสตร์การพัฒนาของ อปท.ในเขตจังหวัดที่ ๖ : เมืองน่าอยู่

ยุทธศาสตร์ที่ ๕ การพัฒนาเมืองน่าอยู่

แผนงานเคหะและชุมชน

ที่	โครงการ/กิจกรรม	วัตถุประสงค์	เป้าหมาย (ผลผลิตของ โครงการ)	งบประมาณและที่ผ่านมา					ตัวชี้วัด (KPI)	ผลที่คาดว่าจะได้รับ	หน่วยงานที่ รับผิดชอบ
				๒๕๖๑ (บาท)	๒๕๖๒ (บาท)	๒๕๖๓ (บาท)	๒๕๖๔ (บาท)	๒๕๖๕ (บาท)			
๒๕๒	ถนน คสล.เส้นหนองผือถึงดอน ปู่ตา หมู่ที่ ๙ บ้านธาตุ	เพื่อให้ประชาชนได้รับ ความสะดวกในการ คมนาคมขนส่งและมี คุณภาพที่ดี	๔ ^๕ ๓๐๐ เมตร	-	-	๕๗๖,๐๐๐	๕๗๖,๐๐๐	๕๗๖,๐๐๐	ร้อยละ๘๐ของ ประชาชนหมู่ที่ ๙ได้รับประโยชน์ ในการคมนาคม ขนส่ง	ประชาชนได้รับความ สะดวกสบายในการ คมนาคมขนส่ง	กองช่าง
๒๕๓	ถนนลูกรัง ข้างศาลาเตาเผาวัด ธาตุขึ้นทางเส้นกุดสะกอยนาแค ถึงป่าช้า หมู่ที่ ๙ บ้านธาตุ	เพื่อให้ประชาชนได้รับ ความสะดวกในการ คมนาคมขนส่งและมี คุณภาพที่ดี	๔ ^๕ ๒๐๐ เมตร	-	-	๘๐,๐๐๐	๘๐,๐๐๐	๘๐,๐๐๐	ร้อยละ๘๐ของ ประชาชนหมู่ที่ ๙ได้รับประโยชน์ ในการคมนาคม ขนส่ง	ประชาชนได้รับความ สะดวกสบายในการ คมนาคมขนส่ง	กองช่าง
๒๕๔	ถนน คสล.เส้นหน้าบ้านนายสุข สันต์ถึงสามแยกนาฮี หมู่ที่ ๑๔ บ้านธาตุ	เพื่อให้ประชาชนได้รับ ความสะดวกในการ คมนาคมขนส่งและมี คุณภาพที่ดี	๔ ^๕ ๗๐๐ เมตร	-	-	๑,๓๔๔,๐๐๐	๑,๓๔๔,๐๐๐	๑,๓๔๔,๐๐๐	ร้อยละ๘๐ของ ประชาชนหมู่ที่ ๙ได้รับประโยชน์ ในการคมนาคม ขนส่ง	ประชาชนได้รับความ สะดวกสบายในการ คมนาคมขนส่ง	กองช่าง
๒๕๕	ถนน คสล.หน้าศาลาถึงสี่แยก บ้านนาแค หมู่ที่ ๙ บ้านธาตุ	เพื่อให้ประชาชนได้รับ ความสะดวกในการ คมนาคมขนส่งและมี คุณภาพที่ดี	๔ ^๕ ๙๐๐ เมตร	-	-	๑,๗๒๘,๐๐๐	๑,๗๒๘,๐๐๐	๑,๗๒๘,๐๐๐	ร้อยละ๘๐ของ ประชาชนหมู่ที่ ๙ได้รับประโยชน์ ในการคมนาคม ขนส่ง	ประชาชนได้รับความ สะดวกในการคมนาคม	กองช่าง

รายละเอียดโครงการพัฒนา
แผนพัฒนาท้องถิ่น (พ.ศ.๒๕๖๑-๒๕๖๕)
องค์การบริหารส่วนตำบลโนนตาล

แบบ ผ.๐๒

ยุทธศาสตร์จังหวัดที่ ๔ : การพัฒนาสังคมและคุณภาพชีวิตเพื่อสร้างความสุขอย่างยั่งยืน

ยุทธศาสตร์จังหวัดที่ ๘ : การรักษาความมั่นคงชายแดน

- ยุทธศาสตร์การพัฒนาของ อปท.ในเขตจังหวัดที่ ๖ : เมืองน่าอยู่

ยุทธศาสตร์ที่ ๕ การพัฒนาเมืองน่าอยู่

แผนงานเคหะและชุมชน

ที่	โครงการ/กิจกรรม	วัตถุประสงค์	เป้าหมาย (ผลผลิตของ โครงการ)	งบประมาณและที่ผ่านมา					ตัวชี้วัด (KPI)	ผลที่คาดว่าจะได้รับ	หน่วยงานที่ รับผิดชอบ
				๒๕๖๑ (บาท)	๒๕๖๒ (บาท)	๒๕๖๓ (บาท)	๒๕๖๔ (บาท)	๒๕๖๕ (บาท)			
๒๕๖	ซ่อมแซมถนนลูกรังเส้นบ้าน ธาตุทุ่งขี้เหล็กถึงนายนายทุน หมู่ ที่ ๙ บ้านธาตุ	เพื่อให้ประชาชนได้รับ ความสะดวกในการ คมนาคมขนส่งและมี คุณภาพที่ดี	๔*๑๐๐๐ เมตร	-	-	๔๐๐,๐๐๐	๔๐๐,๐๐๐	๔๐๐,๐๐๐	ร้อยละ๘๐ของ ประชาชนหมู่ที่ ๙ได้รับประโยชน์ ในการคมนาคม ขนส่ง	ประชาชนได้รับความ สะดวกสบายในการ คมนาคมขนส่ง	กองช่าง
๒๕๗	ท่อคอนกรีต ๒ จุด บ้านนาง หนูเล็ก/บ้านนางถาวร หมู่ที่ ๙ บ้านธาตุ	เพื่อให้ประชาชนได้ ระบายน้ำทิ้งจากครัวเรือน ไหลลงสู่ธรรมชาติ	๐.๕๐*๕ ท่อน	-	-	๑๐,๐๐๐	๑๐,๐๐๐	๑๐,๐๐๐	ร้อยละ๘๐ของ ประชาชนหมู่ที่ ๙ได้รับประโยชน์	ประชาชนได้รับ ระบายน้ำทิ้ง น้ำเสีย จากครัวเรือนไหลลงสู่ ธรรมชาติ	กองช่าง
๒๕๘	ขยายถนน เส้นคำฮากถึงน้อย ทวย ข้างละ ๑ เมตร หมู่ที่ ๑๐ บ้านคำฮาก	เพื่อให้ประชาชนได้รับ ความสะดวกในการ คมนาคมขนส่งและมี คุณภาพที่ดี	๑*๑๐๐๐ เมตร ๒ ข้าง	-	-	๙๖๐,๐๐๐	๙๖๐,๐๐๐	๙๖๐,๐๐๐	ร้อยละ๘๐ของ ประชาชนหมู่ที่ ๙ได้รับประโยชน์ ในการคมนาคม ขนส่ง	ประชาชนได้รับความ สะดวกสบายในการ คมนาคมขนส่ง	กองช่าง
๒๕๙	สะพานข้ามห้วยคำฮาก/ห้วย พระ หมู่ที่ ๑๐ บ้านคำฮาก	เพื่อให้ประชาชนได้รับ ความสะดวกในการ คมนาคมขนส่งและมี คุณภาพที่ดี	๘*๓๐ เมตร	-	-	๕๐๐,๐๐๐	๕๐๐,๐๐๐	๕๐๐,๐๐๐	ร้อยละ๘๐ของ ประชาชนหมู่ที่ ๑๐ได้รับ ประโยชน์ในการ คมนาคมขนส่ง	ประชาชนได้รับความ สะดวกสบายในการ คมนาคมขนส่ง	กองช่าง

รายละเอียดโครงการพัฒนา
แผนพัฒนาท้องถิ่น (พ.ศ.๒๕๖๑-๒๕๖๕)
องค์การบริหารส่วนตำบลโนนตาล

แบบ ผ.๐๒

ยุทธศาสตร์จังหวัดที่ ๔ : การพัฒนาสังคมและคุณภาพชีวิตเพื่อสร้างความสุขอย่างยั่งยืน

ยุทธศาสตร์จังหวัดที่ ๘ : การรักษาความมั่นคงชายแดน

- ยุทธศาสตร์การพัฒนาของ อปท.ในเขตจังหวัดที่ ๖ : เมืองน่าอยู่

ยุทธศาสตร์ที่ ๕ การพัฒนาเมืองน่าอยู่

แผนงานเคหะและชุมชน

ที่	โครงการ/กิจกรรม	วัตถุประสงค์	เป้าหมาย (ผลผลิตของ โครงการ)	งบประมาณและที่ผ่านมา					ตัวชี้วัด (KPI)	ผลที่คาดว่าจะได้รับ	หน่วยงานที่ รับผิดชอบ
				๒๕๖๑ (บาท)	๒๕๖๒ (บาท)	๒๕๖๓ (บาท)	๒๕๖๔ (บาท)	๒๕๖๕ (บาท)			
๒๖๐	ซ่อมแซมถนนลูกรังเส้นทุ่ง น้อย/คำฮาก หมู่ที่ ๑๐ บ้าน คำฮาก	เพื่อให้ประชาชนได้รับ ความสะดวกในการ คมนาคมขนส่งและมี คุณภาพที่ดี	๔*๑๐๐๐ เมตร	-	-	๔๐๐,๐๐๐	๔๐๐,๐๐๐	๔๐๐,๐๐๐	ร้อยละ๘๐ของ ประชาชนหมู่ที่ ๑๐ได้รับ ประโยชน์ในการ คมนาคมขนส่ง	ประชาชนได้รับความ สะดวกสบายในการ คมนาคมขนส่ง	กองช่าง
๒๖๑	ซ่อมแซมถนนลูกรังเส้นป่าช้า หลังวัดป่า หมู่ที่ ๑๐ บ้านคำฮาก	เพื่อให้ประชาชนได้รับ ความสะดวกในการ คมนาคมขนส่งและมี คุณภาพที่ดี	๔*๑๐๐๐ เมตร	-	-	๔๐๐,๐๐๐	๔๐๐,๐๐๐	๔๐๐,๐๐๐	ร้อยละ๘๐ของ ประชาชนหมู่ที่ ๑๐ได้รับ ประโยชน์ในการ คมนาคมขนส่ง	ประชาชนได้รับความ สะดวกสบายในการ คมนาคมขนส่ง	กองช่าง
๒๖๒	ถนน คสล.หมู่ที่ ๑๐ บ้านคำ ฮาก เส้นบ้านนายเต็ด - บ้านคำ ฮากน้อย	เพื่อให้ประชาชนได้รับ ความสะดวกในการ คมนาคมขนส่งและมี คุณภาพที่ดี	๔*๑๐๐๐ เมตร	-	-	๕๐๐,๐๐๐	๕๐๐,๐๐๐	๕๐๐,๐๐๐	ร้อยละ๘๐ของ ประชาชนหมู่ที่ ๑๐ได้รับ ประโยชน์ในการ คมนาคมขนส่ง	ประชาชนได้รับความ สะดวกสบายในการ คมนาคมขนส่ง	กองช่าง
๒๖๓	ซ่อมแซมถนนลูกรังเส้นนาผัก ปอดถึงคำฮาก หมู่ที่๑๐ บ้านคำ ฮาก	เพื่อให้ประชาชนได้รับ ความสะดวกในการ คมนาคมขนส่งและมี คุณภาพที่ดี	๔*๓๐๐๐ เมตร	-	-	๑,๒๐๐,๐๐๐	๑,๒๐๐,๐๐๐	๑,๒๐๐,๐๐๐	ร้อยละ๘๐ของ ประชาชนหมู่ที่ ๑๐ได้รับ ประโยชน์ในการ คมนาคมขนส่ง	ประชาชนได้รับความ สะดวกสบายในการ คมนาคมขนส่ง	กองช่าง

รายละเอียดโครงการพัฒนา
แผนพัฒนาท้องถิ่น (พ.ศ.๒๕๖๑-๒๕๖๕)
องค์การบริหารส่วนตำบลโนนตาล

แบบ ผ.๐๒

ยุทธศาสตร์จังหวัดที่ ๔ : การพัฒนาสังคมและคุณภาพชีวิตเพื่อสร้างความสุขอย่างยั่งยืน

ยุทธศาสตร์จังหวัดที่ ๘ : การรักษาความมั่นคงชายแดน

- ยุทธศาสตร์การพัฒนาของ อปท.ในเขตจังหวัดที่ ๖ : เมืองน่าอยู่

ยุทธศาสตร์ที่ ๕ การพัฒนาเมืองน่าอยู่

แผนงานเคหะและชุมชน

ที่	โครงการ/กิจกรรม	วัตถุประสงค์	เป้าหมาย (ผลผลิตของ โครงการ)	งบประมาณและที่ผ่านมา					ตัวชี้วัด (KPI)	ผลที่คาดว่าจะได้รับ	หน่วยงานที่ รับผิดชอบ
				๒๕๖๑ (บาท)	๒๕๖๒ (บาท)	๒๕๖๓ (บาท)	๒๕๖๔ (บาท)	๒๕๖๕ (บาท)			
๒๖๔	ซ่อมแซมถนนลูกรังรอบอ่างเก็บน้ำห้วยหนองแสง หมู่ที่ ๑๐ บ้านคำฮาก	เพื่อให้ประชาชนได้รับความสะดวกในการคมนาคมขนส่งและมีคุณภาพที่ดี	๔*๑๐๐๐ เมตร	-	-	๔๐๐,๐๐๐	๔๐๐,๐๐๐	๔๐๐,๐๐๐	ร้อยละ๘๐ของประชาชนหมู่ที่ ๑๐ได้รับประโยชน์ในการคมนาคมขนส่ง	ประชาชนได้รับความสะดวกสบายในการคมนาคมขนส่ง	กองช่าง
๒๖๕	วางระบายน้ำรอบหมู่บ้าน หมู่ที่ ๑๐ บ้านคำฮาก	เพื่อให้ประชาชนได้ระบายน้ำทิ้งจากครัวเรือนไหลลงสู่ธรรมชาติ	๐.๕๐*๑๐๐๐ เมตร	-	-	๗๕๐,๐๐๐	๗๕๐,๐๐๐	๗๕๐,๐๐๐	ร้อยละ๘๐ของประชาชนหมู่ที่ ๑๐ได้รับประโยชน์	ประชาชนได้รับระบายน้ำทิ้ง น้ำเสียจากครัวเรือนไหลลงสู่ธรรมชาติ	กองช่าง
๒๖๖	ท่อส่งน้ำเพื่อการเกษตร หมู่ที่ ๑๐	เพื่อให้ประชาชนมีน้ำใช้ในการเกษตร	๐.๕๐*๕๐๐ เมตร	-	-	๓๗๕,๐๐๐	๓๗๕,๐๐๐	๓๗๕,๐๐๐	ร้อยละ๘๐ของประชาชนหมู่ที่ ๑๐ได้รับประโยชน์	ประชาชนได้รับน้ำใช้เพื่อการเกษตร	กองช่าง
๒๖๗	ถนน คสล.รอบหนองแสง หมู่ที่ ๑๑ บ้านน้อยทวย	เพื่อให้ประชาชนได้รับความสะดวกในการคมนาคมขนส่งและมีคุณภาพที่ดี	๔*๒๐๐ เมตร	-	-	๓๘๔,๐๐๐	๓๘๔,๐๐๐	๓๘๔,๐๐๐	ร้อยละ๘๐ของประชาชนหมู่ที่ ๑๑ได้รับประโยชน์ในการคมนาคมขนส่ง	ประชาชนได้รับความสะดวกสบายในการคมนาคมขนส่ง	กองช่าง
๒๖๘	วางระบายน้ำรอบหมู่บ้านสันหน้าวัด หมู่ที่ ๑๑ บ้านน้อยทวย	เพื่อให้ประชาชนได้ระบายน้ำทิ้งจากครัวเรือนไหลลงสู่ธรรมชาติ	๐๕๐*๑๐๐๐ เมตร	-	-	๗๕๐,๐๐๐	๗๕๐,๐๐๐	๗๕๐,๐๐๐	ร้อยละ๘๐ของประชาชนหมู่ที่ ๑๑ได้รับประโยชน์	ประชาชนได้รับระบายน้ำทิ้ง น้ำเสียจากครัวเรือนไหลลงสู่ธรรมชาติ	กองช่าง

รายละเอียดโครงการพัฒนา
แผนพัฒนาท้องถิ่น (พ.ศ.๒๕๖๑-๒๕๖๕)
องค์การบริหารส่วนตำบลโนนตาล

แบบ ผ.๐๒

ยุทธศาสตร์จังหวัดที่ ๔ : การพัฒนาสังคมและคุณภาพชีวิตเพื่อสร้างความสุขอย่างยั่งยืน

ยุทธศาสตร์จังหวัดที่ ๘ : การรักษาความมั่นคงชายแดน

- ยุทธศาสตร์การพัฒนาของ อปท.ในเขตจังหวัดที่ ๖ : เมืองน่าอยู่

ยุทธศาสตร์ที่ ๕ การพัฒนาเมืองน่าอยู่

แผนงานเคหะและชุมชน

ที่	โครงการ/กิจกรรม	วัตถุประสงค์	เป้าหมาย (ผลผลิตของ โครงการ)	งบประมาณและที่ผ่านมา					ตัวชี้วัด (KPI)	ผลที่คาดว่าจะได้รับ	หน่วยงานที่ รับผิดชอบ
				๒๕๖๑ (บาท)	๒๕๖๒ (บาท)	๒๕๖๓ (บาท)	๒๕๖๔ (บาท)	๒๕๖๕ (บาท)			
๒๖๙	ถนน คสล.เส้นข้างวัดถึงปุดา หมู่ที่ ๑๑ บ้านน้อยทวย	เพื่อให้ประชาชนได้รับ ความสะดวกในการ คมนาคมขนส่งและมี คุณภาพที่ดี	๕*๒๐๐๐ เมตร	-	-	๓,๘๕๐,๐๐๐	๓,๘๕๐,๐๐๐	๓,๘๕๐,๐๐๐	ร้อยละ๘๐ของ ประชาชนหมู่ที่ ๑๑ได้รับ ประโยชน์ในการ คมนาคมขนส่ง	ประชาชนได้รับความ สะดวกสบายในการ คมนาคมขนส่ง	กองช่าง
๒๗๐	ถนนลูกรัง ตัดใหม่ เพื่อ การเกษตร หมู่ที่ ๑๑ บ้านน้อย ทวย	เพื่อให้ประชาชนได้รับ ความสะดวกในการ คมนาคมขนส่งและมี คุณภาพที่ดี	๕*๑๐๐๐ เมตร	-	-	๕๐๐,๐๐๐	๕๐๐,๐๐๐	๕๐๐,๐๐๐	ร้อยละ๘๐ของ ประชาชนหมู่ที่ ๑๑ได้รับ ประโยชน์ในการ คมนาคมขนส่ง	ประชาชนได้รับความ สะดวกสบายในการ คมนาคมขนส่ง	กองช่าง
๒๗๑	ถนนลูกรังเส้นหนองป่าตู หมู่ที่ ๑๑ บ้านน้อยทวย	เพื่อให้ประชาชนได้รับ ความสะดวกในการ คมนาคมขนส่งและมี คุณภาพที่ดี	๕*๒๐๐ เมตร	-	-	๕๐๐,๐๐๐	๕๐๐,๐๐๐	๕๐๐,๐๐๐	ร้อยละ๘๐ของ ประชาชนหมู่ที่ ๑๑ได้รับ ประโยชน์ในการ คมนาคมขนส่ง	ประชาชนได้รับความ สะดวกสบายในการ คมนาคมขนส่ง	กองช่าง
๒๗๒	ถนนลูกรังเส้นนายพรพจน์ถึง ห้วยทวย หมู่ที่ ๑๒ บ้านดงยาง	เพื่อให้ประชาชนได้รับ ความสะดวกในการ คมนาคมขนส่งและมี คุณภาพที่ดี	๕*๒๐๐ เมตร	-	-	๘๐,๐๐๐	๘๐,๐๐๐	๘๐,๐๐๐	ร้อยละ๘๐ของ ประชาชนหมู่ที่ ๑๒ได้รับ ประโยชน์ในการ คมนาคมขนส่ง	ประชาชนได้รับความ สะดวกสบายในการ คมนาคมขนส่ง	กองช่าง

รายละเอียดโครงการพัฒนา
แผนพัฒนาท้องถิ่น (พ.ศ.๒๕๖๑-๒๕๖๕)
องค์การบริหารส่วนตำบลโนนตาล

แบบ ผ.๐๒

ยุทธศาสตร์จังหวัดที่ ๔ : การพัฒนาสังคมและคุณภาพชีวิตเพื่อสร้างความสุขอย่างยั่งยืน

ยุทธศาสตร์จังหวัดที่ ๘ : การรักษาความมั่นคงชายแดน

- ยุทธศาสตร์การพัฒนาของ อปท.ในเขตจังหวัดที่ ๖ : เมืองน่าอยู่

ยุทธศาสตร์ที่ ๕ การพัฒนาเมืองน่าอยู่

แผนงานเคหะและชุมชน

ที่	โครงการ/กิจกรรม	วัตถุประสงค์	เป้าหมาย (ผลผลิตของ โครงการ)	งบประมาณและที่ผ่านมา					ตัวชี้วัด (KPI)	ผลที่คาดว่าจะได้รับ	หน่วยงานที่ รับผิดชอบ
				๒๕๖๑ (บาท)	๒๕๖๒ (บาท)	๒๕๖๓ (บาท)	๒๕๖๔ (บาท)	๒๕๖๕ (บาท)			
๒๗๓	ถนนลูกรังเส้นนายสมพาน หมู่ที่ ๑๒ บ้านดงยาง	เพื่อให้ประชาชนได้รับความสะดวกในการคมนาคมขนส่งและมีคุณภาพที่	๓*๑๐๐ เมตร	-	-	๓๐,๐๐๐	๓๐,๐๐๐	๓๐,๐๐๐	ร้อยละ๘๐ของประชาชนหมู่ที่ ๑๒ได้รับประโยชน์ในการคมนาคมขนส่ง	ประชาชนได้รับความสะดวกสบายในการคมนาคมขนส่ง	กองช่าง
๒๗๔	ซ่อมแซมถนนแอสฟัลติกเส้นน้อยนาเหนือ-ดงยาง หมู่ที่ ๑๒ บ้านดงยาง	เพื่อให้ประชาชนได้รับความสะดวกในการคมนาคมขนส่งและมีคุณภาพที่	๕*๑๐๐ เมตร	-	-	๙๖,๐๐๐	๙๖,๐๐๐	๙๖,๐๐๐	ร้อยละ๘๐ของประชาชนหมู่ที่ ๑๒ได้รับประโยชน์ในการคมนาคมขนส่ง	ประชาชนได้รับความสะดวกสบายในการคมนาคมขนส่ง	กองช่าง
๒๗๕	ติดตั้งท่อระบายน้ำเส้นลูกรังห้วยทวย หมู่ที่ ๑๒ บ้านดงยาง	เพื่อให้ประชาชนได้ระบายน้ำทิ้งจากครัวเรือนไหลลงสู่ธรรมชาติ	ขนาด๑*๖ท่อน ๒ จุด	-	-	๒๕๐,๐๐๐	๒๕๐,๐๐๐	๒๕๐,๐๐๐	ร้อยละ๘๐ของประชาชนหมู่ที่ ๑๒ได้รับประโยชน์	ประชาชนได้รับระบายน้ำทิ้ง น้ำเสียจากครัวเรือนไหลลงสู่ธรรมชาติ	กองช่าง
๒๗๖	คลองส่งน้ำเพื่อการเกษตร หมู่ที่ ๑๒ บ้านดงยาง	เพื่อให้ประชาชนมีน้ำใช้ในการเกษตร	๕*๕๐๐ เมตร	-	-	๕,๐๐๐,๐๐๐	๕,๐๐๐,๐๐๐	๕,๐๐๐,๐๐๐	ร้อยละ๘๐ของประชาชนหมู่ที่ ๑๒ได้รับประโยชน์	ประชาชนได้มีน้ำใช้ในการเกษตร	กองช่าง

รายละเอียดโครงการพัฒนา
แผนพัฒนาท้องถิ่น (พ.ศ.๒๕๖๑-๒๕๖๕)
องค์การบริหารส่วนตำบลโนนตาล

แบบ ผ.๐๒

ยุทธศาสตร์จังหวัดที่ ๔ : การพัฒนาสังคมและคุณภาพชีวิตเพื่อสร้างความสุขอย่างยั่งยืน

ยุทธศาสตร์จังหวัดที่ ๘ : การรักษาความมั่นคงชายแดน

- ยุทธศาสตร์การพัฒนาของ อปท.ในเขตจังหวัดที่ ๖ : เมืองน่าอยู่

ยุทธศาสตร์ที่ ๕ การพัฒนาเมืองน่าอยู่

แผนงานเคหะและชุมชน

ที่	โครงการ/กิจกรรม	วัตถุประสงค์	เป้าหมาย (ผลผลิตของ โครงการ)	งบประมาณและที่ผ่านมา					ตัวชี้วัด (KPI)	ผลที่คาดว่าจะได้รับ	หน่วยงานที่ รับผิดชอบ
				๒๕๖๑ (บาท)	๒๕๖๒ (บาท)	๒๕๖๓ (บาท)	๒๕๖๔ (บาท)	๒๕๖๕ (บาท)			
๒๗๗	ถนน คสล. เส้นหลังบ้านนาย ประดิษฐ์ถึงจรดห้วยทวย หมู่ที่ ๑๓ บ้านธาตุชุมทาง	เพื่อให้ประชาชนได้รับ ความสะดวกในการ คมนาคมขนส่งและมี คุณภาพที่	๕๕๐๐ เมตร	-	-	๑,๕๓๖,๐๐๐	๑,๕๓๖,๐๐๐	๑,๕๓๖,๐๐๐	ร้อยละ๘๐ของ ประชาชนหมู่ที่ ๑๓ได้รับ ประโยชน์ในการ คมนาคมขนส่ง	ประชาชนได้รับความ สะดวกสบายในการ คมนาคมขนส่ง	กองช่าง
๒๗๘	ถนนลูกรังเพื่อการเกษตร เส้น สวนยายงนุช หมู่ที่๑๓ บ้าน ธาตุชุมทาง	เพื่อให้ประชาชนได้รับ ความสะดวกในการ คมนาคมขนส่งและมี คุณภาพที่	๕๒๐๐ เมตร	-	-	๘๐,๐๐๐	๘๐,๐๐๐	๘๐,๐๐๐	ร้อยละ๘๐ของ ประชาชนหมู่ที่ ๑๓ได้รับ ประโยชน์ในการ คมนาคมขนส่ง	ประชาชนได้รับความ สะดวกสบายในการ คมนาคมขนส่ง	กองช่าง
๒๗๙	ถนน คสล.เส้นสกลไฮดอริก หมู่ที่๑๓ บ้านธาตุชุมทาง	เพื่อให้ประชาชนได้รับ ความสะดวกในการ คมนาคมขนส่งและมี คุณภาพที่	๕๓๕๐ เมตร	-	-	๖๗๒,๐๐๐	๖๗๒,๐๐๐	๖๗๒,๐๐๐	ร้อยละ๘๐ของ ประชาชนหมู่ที่ ๑๓ได้รับ ประโยชน์ในการ คมนาคมขนส่ง	ประชาชนได้รับความ สะดวกสบายในการ คมนาคมขนส่ง	กองช่าง
๒๘๐	ถนน คสล.เส้นวัดมงคลเทพ นิมิตถึงห้วยทวย หมู่ที่๑๓ บ้าน ธาตุชุมทาง	เพื่อให้ประชาชนได้รับ ความสะดวกในการ คมนาคมขนส่งและมี คุณภาพที่	๕๕๐๐ เมตร	-	-	๙๖๐,๐๐๐	๙๖๐,๐๐๐	๙๖๐,๐๐๐	ร้อยละ๘๐ของ ประชาชนหมู่ที่ ๑๓ได้รับ ประโยชน์ในการ คมนาคมขนส่ง	ประชาชนได้รับความ สะดวกสบายในการ คมนาคมขนส่ง	กองช่าง

รายละเอียดโครงการพัฒนา
แผนพัฒนาท้องถิ่น (พ.ศ.๒๕๖๑-๒๕๖๕)
องค์การบริหารส่วนตำบลโนนตาล

แบบ ผ.๐๒

ยุทธศาสตร์จังหวัดที่ ๔ : การพัฒนาสังคมและคุณภาพชีวิตเพื่อสร้างความสุขอย่างยั่งยืน

ยุทธศาสตร์จังหวัดที่ ๘ : การรักษาความมั่นคงชายแดน

- ยุทธศาสตร์การพัฒนาของ อปท.ในเขตจังหวัดที่ ๖ : เมืองน่าอยู่

ยุทธศาสตร์ที่ ๕ การพัฒนาเมืองน่าอยู่

แผนงานเคหะและชุมชน

ที่	โครงการ/กิจกรรม	วัตถุประสงค์	เป้าหมาย (ผลผลิตของ โครงการ)	งบประมาณและที่ผ่านมา					ตัวชี้วัด (KPI)	ผลที่คาดว่าจะได้รับ	หน่วยงานที่ รับผิดชอบ
				๒๕๖๑ (บาท)	๒๕๖๒ (บาท)	๒๕๖๓ (บาท)	๒๕๖๔ (บาท)	๒๕๖๕ (บาท)			
๒๘๑	ถนน คสล.เส้นทางปราณี ถนน นครพนม-ท่าอุเทน หมู่ที่๑๔ บ้านธาตุหัวบึง	เพื่อให้ประชาชนได้รับ ความสะดวกในการ คมนาคมขนส่งและมี คุณภาพที่	๕*๕๐๐ เมตร	-	-	๙๖๐,๐๐๐	๙๖๐,๐๐๐	๙๖๐,๐๐๐	ร้อยละ๘๐ของ ประชาชนหมู่ที่ ๑๓ได้รับ ประโยชน์ในการ คมนาคมขนส่ง	ประชาชนได้รับความ สะดวกสบายในการ คมนาคมขนส่ง	กองช่าง
๒๘๒	ถนน คสล.เส้นทางเต็ม-นางสุ บ้าน หมู่ที่๑๔ บ้านธาตุหัวบึง	เพื่อให้ประชาชนได้รับ ความสะดวกในการ คมนาคมขนส่งและมี คุณภาพที่ดี	๕*๒๐๐ เมตร	-	-	๓๘๔,๐๐๐	๓๘๔,๐๐๐	๓๘๔,๐๐๐	ร้อยละ๘๐ของ ประชาชนหมู่ที่ ๑๔ได้รับ ประโยชน์ในการ คมนาคมขนส่ง	ประชาชนได้รับความ สะดวกสบายในการ คมนาคมขนส่ง	กองช่าง
๒๘๓	ถนน คสล.เส้นทางนายใจ-นาย ธีวัช หมู่ที่๑๔ บ้านธาตุหัวบึง	เพื่อให้ประชาชนได้รับ ความสะดวกในการ คมนาคมขนส่งและมี คุณภาพที่ดี	๕*๒๐๐ เมตร	-	-	๓๘๔,๐๐๐	๓๘๔,๐๐๐	๓๘๔,๐๐๐	ร้อยละ๘๐ของ ประชาชนหมู่ที่ ๑๔ได้รับ ประโยชน์ในการ คมนาคมขนส่ง	ประชาชนได้รับความ สะดวกสบายในการ คมนาคมขนส่ง	กองช่าง
๒๘๔	ซ่อมแซมถนนลูกรังเส้นข้าง ศพด.บ้านธาตุถึงสวนยางนาย สว่าง พร้อมท่อระบายน้ำ หมู่ที่ ๑๔ บ้านธาตุหัวบึง	เพื่อให้ประชาชนได้รับ ความสะดวกในการ คมนาคมขนส่งและมี คุณภาพที่ดี	๕*๑๐๐๐ เมตร	-	-	๔๐๐,๐๐๐	๔๐๐,๐๐๐	๔๐๐,๐๐๐	ร้อยละ๘๐ของ ประชาชนหมู่ที่ ๑๔ได้รับ ประโยชน์ในการ คมนาคมขนส่ง	ประชาชนได้รับความ สะดวกสบายในการ คมนาคมขนส่ง	กองช่าง

รายละเอียดโครงการพัฒนา
แผนพัฒนาท้องถิ่น (พ.ศ.๒๕๖๑-๒๕๖๕)
องค์การบริหารส่วนตำบลโนนตาล

แบบ ผ.๐๒

ยุทธศาสตร์จังหวัดที่ ๔ : การพัฒนาสังคมและคุณภาพชีวิตเพื่อสร้างความสุขอย่างยั่งยืน

ยุทธศาสตร์จังหวัดที่ ๘ : การรักษาความมั่นคงชายแดน

- ยุทธศาสตร์การพัฒนาของ อปท.ในเขตจังหวัดที่ ๖ : เมืองน่าอยู่

ยุทธศาสตร์ที่ ๕ การพัฒนาเมืองน่าอยู่

แผนงานเคหะและชุมชน

ที่	โครงการ/กิจกรรม	วัตถุประสงค์	เป้าหมาย (ผลผลิตของ โครงการ)	งบประมาณและที่ผ่านมา					ตัวชี้วัด (KPI)	ผลที่คาดว่าจะได้รับ	หน่วยงานที่ รับผิดชอบ
				๒๕๖๑ (บาท)	๒๕๖๒ (บาท)	๒๕๖๓ (บาท)	๒๕๖๔ (บาท)	๒๕๖๕ (บาท)			
๒๘๕	ถนน คสล.เส้นบ้านนาง สมควร-สวนนายประสิทธิ์	เพื่อให้ประชาชนได้รับ ความสะดวกในการ คมนาคมขนส่งและมี คุณภาพที่ดี	๔*๒๐๐ เมตร	-	-	๓๘๔,๐๐๐	๓๘๔,๐๐๐	๓๘๔,๐๐๐	ร้อยละ๘๐ของ ประชาชนหมู่ที่ ๑๔ได้รับ ประโยชน์ในการ คมนาคมขนส่ง	ประชาชนได้รับความ สะดวกสบายในการ คมนาคมขนส่ง	กองช่าง
๒๘๖	ถนนแอสฟัลติกเส้นนางอุประ- นางศิริลักษณ์ หมู่ที่๑๔ บ้าน ธาตุหัวบึง	เพื่อให้ประชาชนได้รับ ความสะดวกในการ คมนาคมขนส่งและมี คุณภาพที่ดี	๔*๕๐๐ เมตร	-	-	๔๘๐,๐๐๐	๔๘๐,๐๐๐	๔๘๐,๐๐๐	ร้อยละ๘๐ของ ประชาชนหมู่ที่ ๑๔ได้รับ ประโยชน์ในการ คมนาคมขนส่ง	ประชาชนได้รับความ สะดวกสบายในการ คมนาคมขนส่ง	กองช่าง
๒๘๗	ร่องระบายน้ำรอบหมู่บ้าน หมู่ ที่๑๔ บ้านธาตุหัวบึง	เพื่อให้ประชาชนได้ ระบายน้ำทิ้งจากครัวเรือน ไหลลงสู่ธรรมชาติ	๐๕๐*๑๐๐๐ เมตร	-	-	๗๕๐,๐๐๐	๗๕๐,๐๐๐	๗๕๐,๐๐๐	ร้อยละ๘๐ของ ประชาชนหมู่ที่ ๑๔ได้รับ ประโยชน์	ประชาชนได้รับ ระบายน้ำทิ้ง น้ำเสีย จากครัวเรือนไหลลงสู่ ธรรมชาติ	กองช่าง
๒๘๘	ถนน คสล.เส้นนายสว่าง-วัดหัว บึง หมู่ที่๑๔ บ้านธาตุหัวบึง	เพื่อให้ประชาชนได้รับ ความสะดวกในการ คมนาคมขนส่งและมี คุณภาพที่ดี	๔*๒๐๐ เมตร	-	-	๓๘๐,๐๐๐	๓๘๐,๐๐๐	๓๘๐,๐๐๐	ร้อยละ๘๐ของ ประชาชนหมู่ที่ ๑๔ได้รับ ประโยชน์ในการ คมนาคมขนส่ง	ประชาชนได้รับความ สะดวกสบายในการ คมนาคมขนส่ง	กองช่าง

รายละเอียดโครงการพัฒนา
แผนพัฒนาท้องถิ่น (พ.ศ.๒๕๖๑-๒๕๖๕)
องค์การบริหารส่วนตำบลโนนตาล

แบบ ผ.๐๒

ยุทธศาสตร์จังหวัดที่ ๔ : การพัฒนาสังคมและคุณภาพชีวิตเพื่อสร้างความสุขอย่างยั่งยืน

ยุทธศาสตร์จังหวัดที่ ๘ : การรักษาความมั่นคงชายแดน

- ยุทธศาสตร์การพัฒนาของ อปท.ในเขตจังหวัดที่ ๖ : เมืองน่าอยู่

ยุทธศาสตร์ที่ ๕ การพัฒนาเมืองน่าอยู่

แผนงานเคหะและชุมชน

ที่	โครงการ/กิจกรรม	วัตถุประสงค์	เป้าหมาย (ผลผลิตของ โครงการ)	งบประมาณและที่ผ่านมา					ตัวชี้วัด (KPI)	ผลที่คาดว่าจะได้รับ	หน่วยงานที่ รับผิดชอบ
				๒๕๖๑ (บาท)	๒๕๖๒ (บาท)	๒๕๖๓ (บาท)	๒๕๖๔ (บาท)	๒๕๖๕ (บาท)			
๒๘๙	ซ่อมแซมถนนลูกรังเส้นหนอง อีแก้ง-สวนนายเพียง หมู่ที่๑๔ บ้านธาตุหัวบึง	เพื่อให้ประชาชนได้รับ ความสะดวกในการ คมนาคมขนส่งและมี คุณภาพที่ดี	๔*๑๐๐๐ เมตร	-	-	๔๐๐,๐๐๐	๔๐๐,๐๐๐	๔๐๐,๐๐๐	ร้อยละ๘๐ของ ประชาชนหมู่ที่ ๑๔ได้รับ ประโยชน์ในการ คมนาคมขนส่ง	ประชาชนได้รับความ สะดวกสบายในการ คมนาคมขนส่ง	กองช่าง
๒๙๐	ถนนแอสฟัลติกเส้นนาย วิเชียร-นายกว้าง หมู่ที่๑๔ บ้าน ธาตุหัวบึง	เพื่อให้ประชาชนได้รับ ความสะดวกในการ คมนาคมขนส่งและมี คุณภาพที่ดี	๔*๕๐๐ เมตร	-	-	๔๘๐,๐๐๐	๔๘๐,๐๐๐	๔๘๐,๐๐๐	ร้อยละ๘๐ของ ประชาชนหมู่ที่ ๑๔ได้รับ ประโยชน์ในการ คมนาคมขนส่ง	ประชาชนได้รับความ สะดวกสบายในการ คมนาคมขนส่ง	กองช่าง
๒๙๑	ร่องระบายน้ำรอบหมู่บ้าน หมู่ ที่ ๑๕ บ้านกลาง	เพื่อให้ประชาชนได้ ระบายน้ำทิ้งจากครัวเรือน ไหลลงสู่ธรรมชาติ	๐๕๐*๑๐๐๐ เมตร	-	-	๗๕๐,๐๐๐	๗๕๐,๐๐๐	๗๕๐,๐๐๐	ร้อยละ๘๐ของ ประชาชนหมู่ที่ ๑๕ได้รับ ประโยชน์	ประชาชนได้รับ ระบายน้ำทิ้ง น้ำเสีย จากครัวเรือนไหลลงสู่ ธรรมชาติ	กองช่าง
๒๙๒	แอสฟัลติกเส้นบ้านกลางถึง บ้านนาฝักปอด หมู่ที่ ๑๕ บ้าน กลาง	เพื่อให้ประชาชนได้รับ ความสะดวกในการ คมนาคมขนส่งและมี คุณภาพที่ดี	๕*๒๐๐๐ เมตร	-	-	๒,๔๐๐,๐๐๐	๒,๔๐๐,๐๐๐	๒,๔๐๐,๐๐๐	ร้อยละ๘๐ของ ประชาชนหมู่ที่ ๑๕ได้รับ ประโยชน์ในการ คมนาคมขนส่ง	ประชาชนได้รับความ สะดวกสบายในการ คมนาคมขนส่ง	กองช่าง

รายละเอียดโครงการพัฒนา
แผนพัฒนาท้องถิ่น (พ.ศ.๒๕๖๑-๒๕๖๕)
องค์การบริหารส่วนตำบลโนนตาล

แบบ ผ.๐๒

ยุทธศาสตร์จังหวัดที่ ๔ : การพัฒนาสังคมและคุณภาพชีวิตเพื่อสร้างความสุขอย่างยั่งยืน

ยุทธศาสตร์จังหวัดที่ ๘ : การรักษาความมั่นคงชายแดน

- ยุทธศาสตร์การพัฒนาของ อปท.ในเขตจังหวัดที่ ๖ : เมืองน่าอยู่

ยุทธศาสตร์ที่ ๕ การพัฒนาเมืองน่าอยู่

แผนงานเคหะและชุมชน

ที่	โครงการ/กิจกรรม	วัตถุประสงค์	เป้าหมาย (ผลผลิตของ โครงการ)	งบประมาณและที่ผ่านมา					ตัวชี้วัด (KPI)	ผลที่คาดว่าจะได้รับ	หน่วยงานที่ รับผิดชอบ
				๒๕๖๑ (บาท)	๒๕๖๒ (บาท)	๒๕๖๓ (บาท)	๒๕๖๔ (บาท)	๒๕๖๕ (บาท)			
๒๙๓	โครงการถนน Parasoil cement หมู่ที่ ๑ เส้นบ้านกลาง - คำฮาก	เพื่อให้ประชาชนได้รับความสะดวกในการคมนาคมขนส่งและมีคุณภาพที่ดี	๕*๗๘๐ เมตร	-	-	๓,๖๐๐,๐๐๐	๓,๖๐๐,๐๐๐	๓,๖๐๐,๐๐๐	ร้อยละ๘๐ของประชาชนหมู่ที่ ๑ ได้รับประโยชน์ในการคมนาคมขนส่ง	ประชาชนได้รับความสะดวกสบายในการคมนาคมขนส่ง	กองช่าง
๒๙๔	โครงการถนน Parasoil cement หมู่ที่ ๒ เส้น นายวิรุยุทธ วัติศิริศักดิ์	เพื่อให้ประชาชนได้รับความสะดวกในการคมนาคมขนส่งและมีคุณภาพที่ดี	๕*๘๕๐ เมตร	-	-	๓,๑๐๐,๐๐๐	๓,๑๐๐,๐๐๐	๓,๑๐๐,๐๐๐	ร้อยละ๘๐ของประชาชนหมู่ที่ ๒ ได้รับประโยชน์ในการคมนาคมขนส่ง	ประชาชนได้รับความสะดวกสบายในการคมนาคมขนส่ง	กองช่าง
๒๙๕	โครงการถนน Parasoil cement หมู่ที่ ๓ เส้น สวนนางแสง สนมศรี	เพื่อให้ประชาชนได้รับความสะดวกในการคมนาคมขนส่งและมีคุณภาพที่ดี	๕*๑๗๙๐ เมตร	-	-	๘,๑๐๐,๐๐๐	๘,๑๐๐,๐๐๐	๘,๑๐๐,๐๐๐	ร้อยละ๘๐ของประชาชนหมู่ที่ ๒ ได้รับประโยชน์ในการคมนาคมขนส่ง	ประชาชนได้รับความสะดวกสบายในการคมนาคมขนส่ง	กองช่าง
๒๙๖	โครงการถนน Parasoil cement หมู่ที่ ๔ เส้นดอนแคน	เพื่อให้ประชาชนได้รับความสะดวกในการคมนาคมขนส่งและมีคุณภาพที่ดี	๕*๗๘๐ เมตร	-	-	๓,๖๐๐,๐๐๐	๓,๖๐๐,๐๐๐	๓,๖๐๐,๐๐๐	ร้อยละ๘๐ของประชาชนหมู่ที่ ๔ ได้รับประโยชน์ในการคมนาคมขนส่ง	ประชาชนได้รับความสะดวกสบายในการคมนาคมขนส่ง	กองช่าง

รายละเอียดโครงการพัฒนา
แผนพัฒนาท้องถิ่น (พ.ศ.๒๕๖๑-๒๕๖๕)
องค์การบริหารส่วนตำบลโนนตาล

แบบ ผ.๐๒

ยุทธศาสตร์จังหวัดที่ ๔ : การพัฒนาสังคมและคุณภาพชีวิตเพื่อสร้างความสุขอย่างยั่งยืน

ยุทธศาสตร์จังหวัดที่ ๘ : การรักษาความมั่นคงชายแดน

- ยุทธศาสตร์การพัฒนาของ อปท.ในเขตจังหวัดที่ ๖ : เมืองน่าอยู่

ยุทธศาสตร์ที่ ๕ การพัฒนาเมืองน่าอยู่

แผนงานเคหะและชุมชน

ที่	โครงการ/กิจกรรม	วัตถุประสงค์	เป้าหมาย (ผลผลิตของ โครงการ)	งบประมาณและที่ผ่านมา					ตัวชี้วัด (KPI)	ผลที่คาดว่าจะได้รับ	หน่วยงานที่ รับผิดชอบ
				๒๕๖๑ (บาท)	๒๕๖๒ (บาท)	๒๕๖๓ (บาท)	๒๕๖๔ (บาท)	๒๕๖๕ (บาท)			
๒๙๗	โครงการถนน Parasoil cement หมู่ที่ ๕ เส้น	เพื่อให้ประชาชนได้รับความสะดวกในการคมนาคมขนส่งและมีคุณภาพที่ดี	๕*๓๒๐๐ เมตร	-	-	๑๔,๕๐๐,๐๐๐	๑๔,๕๐๐,๐๐๐	๑๔,๕๐๐,๐๐๐	ร้อยละ๘๐ของประชาชนหมู่ที่ ๕ ได้รับประโยชน์ในการคมนาคมขนส่ง	ประชาชนได้รับความสะดวกสบายในการคมนาคมขนส่ง	กองช่าง
๒๙๘	โครงการถนน Parasoil cement หมู่ที่ ๖ เส้นนายประพนธ์ - ปากทางเข้ากุดสะกอย	เพื่อให้ประชาชนได้รับความสะดวกในการคมนาคมขนส่งและมีคุณภาพที่ดี	๕*๘๐๐ เมตร	-	-	๒,๙๐๐,๐๐๐	๒,๙๐๐,๐๐๐	๒,๙๐๐,๐๐๐	ร้อยละ๘๐ของประชาชนหมู่ที่ ๖ ได้รับประโยชน์ในการคมนาคมขนส่ง	ประชาชนได้รับความสะดวกสบายในการคมนาคมขนส่ง	กองช่าง
๒๙๙	โครงการถนน Parasoil cement หมู่ที่ ๖ เส้นปากทางป่าช้า - ทางเข้าชลประทาน	เพื่อให้ประชาชนได้รับความสะดวกในการคมนาคมขนส่งและมีคุณภาพที่ดี	๕*๑๐๐๐ เมตร	-	-	๔,๕๐๐,๐๐๐	๔,๕๐๐,๐๐๐	๔,๕๐๐,๐๐๐	ร้อยละ๘๐ของประชาชนหมู่ที่ ๖ ได้รับประโยชน์ในการคมนาคมขนส่ง	ประชาชนได้รับความสะดวกสบายในการคมนาคมขนส่ง	กองช่าง
๓๐๐	โครงการถนน Parasoil cement หมู่ที่ ๗ เส้นกรมปศุสัตว์	เพื่อให้ประชาชนได้รับความสะดวกในการคมนาคมขนส่งและมีคุณภาพที่ดี	๕*๑๐๐๐ เมตร	-	-	๔,๕๐๐,๐๐๐	๔,๕๐๐,๐๐๐	๔,๕๐๐,๐๐๐	ร้อยละ๘๐ของประชาชนหมู่ที่ ๗ ได้รับประโยชน์ในการคมนาคมขนส่ง	ประชาชนได้รับความสะดวกสบายในการคมนาคมขนส่ง	กองช่าง

รายละเอียดโครงการพัฒนา
แผนพัฒนาท้องถิ่น (พ.ศ.๒๕๖๑-๒๕๖๕)
องค์การบริหารส่วนตำบลโนนตาล

แบบ ผ.๐๒

ยุทธศาสตร์จังหวัดที่ ๔ : การพัฒนาสังคมและคุณภาพชีวิตเพื่อสร้างความสุขอย่างยั่งยืน

ยุทธศาสตร์จังหวัดที่ ๘ : การรักษาความมั่นคงชายแดน

- ยุทธศาสตร์การพัฒนาของ อปท.ในเขตจังหวัดที่ ๖ : เมืองน่าอยู่

ยุทธศาสตร์ที่ ๕ การพัฒนาเมืองน่าอยู่

แผนงานเคหะและชุมชน

ที่	โครงการ/กิจกรรม	วัตถุประสงค์	เป้าหมาย (ผลผลิตของ โครงการ)	งบประมาณและที่ผ่านมา					ตัวชี้วัด (KPI)	ผลที่คาดว่าจะได้รับ	หน่วยงานที่ รับผิดชอบ
				๒๕๖๑ (บาท)	๒๕๖๒ (บาท)	๒๕๖๓ (บาท)	๒๕๖๔ (บาท)	๒๕๖๕ (บาท)			
๓๐๑	โครงการถนน Parasoil cement หมู่ที่ ๘ เส้นเหล่า ถางปะ	เพื่อให้ประชาชนได้รับ ความสะดวกในการ คมนาคมขนส่งและมี คุณภาพที่ดี	๕*๓๗๙๐ เมตร	-	-	๑๗,๑๐๐,๐๐๐	๑๗,๑๐๐,๐๐๐	๑๗,๑๐๐,๐๐๐	ร้อยละ๘๐ของ ประชาชนหมู่ที่ ๘ ได้รับ ประโยชน์ในการ คมนาคมขนส่ง	ประชาชนได้รับความ สะดวกสบายในการ คมนาคมขนส่ง	กองช่าง
๓๐๒	โครงการถนน Parasoil cement หมู่ที่ ๙ เส้นบ้าน ธาตุ - สีแยกบ้านนาแค	เพื่อให้ประชาชนได้รับ ความสะดวกในการ คมนาคมขนส่งและมี คุณภาพที่ดี	๕*๑๐๘๐ เมตร	-	-	๔,๘๖๐,๐๐๐	๔,๘๖๐,๐๐๐	๔,๘๖๐,๐๐๐	ร้อยละ๘๐ของ ประชาชนหมู่ที่ ๙ ได้รับ ประโยชน์ในการ คมนาคมขนส่ง	ประชาชนได้รับความ สะดวกสบายในการ คมนาคมขนส่ง	กองช่าง
๓๐๓	โครงการถนน Parasoil cement หมู่ที่ ๙ เส้นบ้าน ธาตุ -บ้านโพน	เพื่อให้ประชาชนได้รับ ความสะดวกในการ คมนาคมขนส่งและมี คุณภาพที่ดี	๕*๑๐๐๐ เมตร	-	-	๓,๖๐๐,๐๐๐	๓,๖๐๐,๐๐๐	๓,๖๐๐,๐๐๐	ร้อยละ๘๐ของ ประชาชนหมู่ที่ ๙ ได้รับ ประโยชน์ในการ คมนาคมขนส่ง	ประชาชนได้รับความ สะดวกสบายในการ คมนาคมขนส่ง	กองช่าง
๓๐๔	โครงการถนน Parasoil cement หมู่ที่ ๙ เส้นกุดกา	เพื่อให้ประชาชนได้รับ ความสะดวกในการ คมนาคมขนส่งและมี คุณภาพที่ดี	๕*๕๓๐ เมตร	-	-	๑,๙๑๐,๐๐๐	๑,๙๑๐,๐๐๐	๑,๙๑๐,๐๐๐	ร้อยละ๘๐ของ ประชาชนหมู่ที่ ๙ ได้รับ ประโยชน์ในการ คมนาคมขนส่ง	ประชาชนได้รับความ สะดวกสบายในการ คมนาคมขนส่ง	กองช่าง

รายละเอียดโครงการพัฒนา
แผนพัฒนาท้องถิ่น (พ.ศ.๒๕๖๑-๒๕๖๕)
องค์การบริหารส่วนตำบลโนนตาล

แบบ ผ.๐๒

ยุทธศาสตร์จังหวัดที่ ๔ : การพัฒนาสังคมและคุณภาพชีวิตเพื่อสร้างสุขอย่างยั่งยืน

ยุทธศาสตร์จังหวัดที่ ๘ : การรักษาความมั่นคงชายแดน

- ยุทธศาสตร์การพัฒนาของ อปท.ในเขตจังหวัดที่ ๖ : เมืองน่าอยู่

ยุทธศาสตร์ที่ ๕ การพัฒนาเมืองน่าอยู่

แผนงานเคหะและชุมชน

ที่	โครงการ/กิจกรรม	วัตถุประสงค์	เป้าหมาย (ผลผลิตของ โครงการ)	งบประมาณและที่ผ่านมา					ตัวชี้วัด (KPI)	ผลที่คาดว่าจะได้รับ	หน่วยงานที่ รับผิดชอบ
				๒๕๖๑ (บาท)	๒๕๖๒ (บาท)	๒๕๖๓ (บาท)	๒๕๖๔ (บาท)	๒๕๖๕ (บาท)			
๓๐๕	โครงการถนน Parasoil cement หมู่ที่ ๑๐ เส้นคำฮาก - เซกา	เพื่อให้ประชาชนได้รับความสะดวกในการคมนาคมขนส่งและมีคุณภาพที่ดี	๕*๑๖๐๐ เมตร	-	-	๗,๒๐๐,๐๐๐	๗,๒๐๐,๐๐๐	๗,๒๐๐,๐๐๐	ร้อยละ๘๐ของประชาชนหมู่ที่ ๑๐ ได้รับประโยชน์ในการคมนาคมขนส่ง	ประชาชนได้รับความสะดวกสบายในการคมนาคมขนส่ง	กองช่าง
๓๐๖	โครงการถนน Parasoil cement หมู่ที่ ๑๐ เส้นคำฮากน้อย -ห้วยพระ	เพื่อให้ประชาชนได้รับความสะดวกในการคมนาคมขนส่งและมีคุณภาพที่ดี	๕*๑๔๐๐ เมตร	-	-	๖,๓๐๐,๐๐๐	๖,๓๐๐,๐๐๐	๖,๓๐๐,๐๐๐	ร้อยละ๘๐ของประชาชนหมู่ที่ ๑๐ ได้รับประโยชน์ในการคมนาคมขนส่ง	ประชาชนได้รับความสะดวกสบายในการคมนาคมขนส่ง	กองช่าง
๓๐๗	โครงการถนน Parasoil cement หมู่ที่ ๑๑ เส้นหอปู่	เพื่อให้ประชาชนได้รับความสะดวกในการคมนาคมขนส่งและมีคุณภาพที่ดี	๕*๑๘๐๐ เมตร	-	-	๘,๑๐๐,๐๐๐	๘,๑๐๐,๐๐๐	๘,๑๐๐,๐๐๐	ร้อยละ๘๐ของประชาชนหมู่ที่ ๑๑ ได้รับประโยชน์ในการคมนาคมขนส่ง	ประชาชนได้รับความสะดวกสบายในการคมนาคมขนส่ง	กองช่าง
๓๐๘	โครงการถนน Parasoil cement หมู่ที่ ๑๒ เส้นดงมะเหียน	เพื่อให้ประชาชนได้รับความสะดวกในการคมนาคมขนส่งและมีคุณภาพที่ดี	๕*๘๒๐ เมตร	-	-	๒,๙๖๐,๐๐๐	๒,๙๖๐,๐๐๐	๒,๙๖๐,๐๐๐	ร้อยละ๘๐ของประชาชนหมู่ที่ ๑๒ ได้รับประโยชน์ในการคมนาคมขนส่ง	ประชาชนได้รับความสะดวกสบายในการคมนาคมขนส่ง	กองช่าง

รายละเอียดโครงการพัฒนา
แผนพัฒนาท้องถิ่น (พ.ศ.๒๕๖๑-๒๕๖๕)
องค์การบริหารส่วนตำบลโนนตาล

แบบ ผ.๐๒

ยุทธศาสตร์จังหวัดที่ ๔ : การพัฒนาสังคมและคุณภาพชีวิตเพื่อสร้างความสุขอย่างยั่งยืน

ยุทธศาสตร์จังหวัดที่ ๘ : การรักษาความมั่นคงชายแดน

- ยุทธศาสตร์การพัฒนาของ อปท.ในเขตจังหวัดที่ ๖ : เมืองน่าอยู่

ยุทธศาสตร์ที่ ๕ การพัฒนาเมืองน่าอยู่

แผนงานเคหะและชุมชน

ที่	โครงการ/กิจกรรม	วัตถุประสงค์	เป้าหมาย (ผลผลิตของ โครงการ)	งบประมาณและที่ผ่านมา					ตัวชี้วัด (KPI)	ผลที่คาดว่าจะได้รับ	หน่วยงานที่ รับผิดชอบ
				๒๕๖๑ (บาท)	๒๕๖๒ (บาท)	๒๕๖๓ (บาท)	๒๕๖๔ (บาท)	๒๕๖๕ (บาท)			
๓๐๙	โครงการถนน Parasoil cement หมู่ที่ ๑๓ เส้นวัดมงคลเทพนิมิต	เพื่อให้ประชาชนได้รับความสะดวกในการคมนาคมขนส่งและมีคุณภาพที่ดี	๕*๑๐๐๐ เมตร	-	-	๔,๕๐๐,๐๐๐	๔,๕๐๐,๐๐๐	๔,๕๐๐,๐๐๐	ร้อยละ๘๐ของประชาชนหมู่ที่ ๑๓ ได้รับประโยชน์ในการคมนาคมขนส่ง	ประชาชนได้รับความสะดวกสบายในการคมนาคมขนส่ง	กองช่าง
๓๑๐	โครงการถนน Parasoil cement หมู่ที่ ๑๓ บ้านธาตุชุมทาง เส้น บ้านพ่อวัลลภ - หัวหวาย	เพื่อให้ประชาชนได้รับความสะดวกในการคมนาคมขนส่งและมีคุณภาพที่ดี	๕*๑๒๐๐ เมตร	-	-	๕,๔๐๐,๐๐๐	๕,๔๐๐,๐๐๐	๕,๔๐๐,๐๐๐	ร้อยละ๘๐ของประชาชนหมู่ที่ ๑๓ ได้รับประโยชน์ในการคมนาคมขนส่ง	ประชาชนได้รับความสะดวกสบายในการคมนาคมขนส่ง	กองช่าง
๓๑๑	โครงการถนน Parasoil cement หมู่ที่ ๑๔ บ้านธาตุหัวบึง เส้น สวนนายพิทักษ์	เพื่อให้ประชาชนได้รับความสะดวกในการคมนาคมขนส่งและมีคุณภาพที่ดี	๕*๑๒๐๐ เมตร	-	-	๕,๔๐๐,๐๐๐	๕,๔๐๐,๐๐๐	๕,๔๐๐,๐๐๐	ร้อยละ๘๐ของประชาชนหมู่ที่ ๑๔ ได้รับประโยชน์ในการคมนาคมขนส่ง	ประชาชนได้รับความสะดวกสบายในการคมนาคมขนส่ง	กองช่าง
๓๑๒	โครงการถนน Parasoil cement หมู่ที่ ๑๕ บ้านกลางเส้นหลังวัดกองมณี	เพื่อให้ประชาชนได้รับความสะดวกในการคมนาคมขนส่งและมีคุณภาพที่ดี	๕*๒๙๗๐ เมตร	-	-	๑๐,๖๙๐,๐๐๐	๑๐,๖๙๐,๐๐๐	๑๐,๖๙๐,๐๐๐	ร้อยละ๘๐ของประชาชนหมู่ที่ ๑๕ ได้รับประโยชน์ในการคมนาคมขนส่ง	ประชาชนได้รับความสะดวกสบายในการคมนาคมขนส่ง	กองช่าง
			รวม	๑๖๒,๖๕๖,๐๐๐	๒๒๗,๑๕๔,๐๐๐	๔๑๓,๖๘๖,๖๐๐	๔๑๓,๖๘๖,๖๐๐	๔๗๖,๕๕๐,๖๐๐			

รายละเอียดโครงการพัฒนา
แผนพัฒนาท้องถิ่น (พ.ศ.๒๕๖๑-๒๕๖๕)
องค์การบริหารส่วนตำบลโนนตาล

แบบ ผ.๐๒

ยุทธศาสตร์จังหวัดที่ ๔ : การพัฒนาสังคมและคุณภาพชีวิตเพื่อสร้างความสุขอย่างยั่งยืน

ยุทธศาสตร์จังหวัดที่ ๘ : การรักษาความมั่นคงชายแดน

- ยุทธศาสตร์การพัฒนาของ อปท.ในเขตจังหวัดที่ ๖ : เมืองน่าอยู่

ยุทธศาสตร์ที่ ๕ การพัฒนาเมืองน่าอยู่

แผนงานเกษตรและชุมชน

ที่	โครงการ/กิจกรรม	วัตถุประสงค์	เป้าหมาย (ผลผลิตของ โครงการ)	งบประมาณและที่ผ่านมา					ตัวชี้วัด (KPI)	ผลที่คาดว่าจะได้รับ	หน่วยงานที่ รับผิดชอบ
				๒๕๖๑ (บาท)	๒๕๖๒ (บาท)	๒๕๖๓ (บาท)	๒๕๖๔ (บาท)	๒๕๖๕ (บาท)			

รายละเอียดโครงการพัฒนา
แผนพัฒนาท้องถิ่น (พ.ศ.๒๕๖๑-๒๕๖๕)
องค์การบริหารส่วนตำบลโนนตาล

แบบ ผ.๐๒

ยุทธศาสตร์จังหวัดที่ ๔ : การพัฒนาสังคมและคุณภาพชีวิตเพื่อสร้างความสุขอย่างยั่งยืน

ยุทธศาสตร์จังหวัดที่ ๘ : การรักษาความมั่นคงชายแดน

- ยุทธศาสตร์การพัฒนาของ อปท.ในเขตจังหวัดที่ ๖ : เมืองน่าอยู่

ยุทธศาสตร์ที่ ๕ การพัฒนาเมืองน่าอยู่

แผนงานการรักษาความสงบภายใน

ที่	โครงการ/กิจกรรม	วัตถุประสงค์	เป้าหมาย (ผลผลิตของโครงการ)	งบประมาณและที่ผ่านมา					ตัวชี้วัด (KPI)	ผลที่คาดว่าจะได้รับ	หน่วยงานที่รับผิดชอบ
				๒๕๖๑ (บาท)	๒๕๖๒ (บาท)	๒๕๖๓ (บาท)	๒๕๖๔ (บาท)	๒๕๖๕ (บาท)			
๑	โครงการอบรมบำบัดฟื้นฟูผู้เสพ/ผู้ติดยาเสพติด	เพื่ออบรมบำบัดและฟื้นฟูผู้เสพ/ผู้ติดยาเสพติด	ผู้เสพ/ผู้ติดยา	๑๐๐,๐๐๐	๑๐๐,๐๐๐	๑๐๐,๐๐๐	๑๐๐,๐๐๐	๑๐๐,๐๐๐	จำนวนผู้ผ่านการบำบัดฟื้นฟู	ผู้เสพ/ผู้ติดยาที่ผ่านการบำบัดมีอาชีพ	สำนักงานปลัด/ที่ทำการปกครองอำเภอ/
๒	โครงการติดตั้งกล้องวงจรปิด (CCTV) ในตำบล	เพื่อเป็นเครื่องมือสอดส่องดูแลในพื้นที่ตำบล	ทุกหมู่บ้าน	๑,๐๐๐,๐๐๐	๑,๐๐๐,๐๐๐	๑,๐๐๐,๐๐๐	๑,๐๐๐,๐๐๐	๑,๐๐๐,๐๐๐	จำนวนจุดที่ติดตั้ง	ตรวจสอบสถานการณ์และเฝ้าระวังในตำบล	สำนักงานปลัด/กรมส่งเสริมฯ
๓	โครงการก่อสร้างลานกีฬา/ ลานอเนกประสงค์ปูแผ่นพื้นโพลีหรือพอลิโพรพิลีนพร้อมอุปกรณ์	เพื่อเป็นลานกีฬาสำหรับออกกำลังกาย	ทุกหมู่บ้าน	๑,๕๐๐,๐๐๐	๑,๕๐๐,๐๐๐	๑,๕๐๐,๐๐๐	๑,๕๐๐,๐๐๐	๑,๕๐๐,๐๐๐	จำนวนจุดที่ดำเนินการก่อสร้าง	ลานกีฬาสำหรับออกกำลังกาย	สำนักงานปลัด/กรมส่งเสริมฯ
๔	โครงการค่ายผู้นำเยาวชนต่อต้านยาเสพติด	เพื่อผู้นำเยาวชนตระหนักถึงภัยยาเสพติด	ผู้นำเยาวชนในตำบล	๑๐๐,๐๐๐	๑๐๐,๐๐๐	๑๐๐,๐๐๐	๑๐๐,๐๐๐	๑๐๐,๐๐๐	จำนวนผู้เข้าร่วมกิจกรรม	ผู้นำเยาวชนตระหนักถึงภัยยาเสพติดและร่วมรณรงค์	สำนักงานปลัด/ที่ทำการปกครองอำเภอ/หน่วยงาน
๕	โครงการไฟฟ้าส่องสว่างลานกีฬา/ ลานอเนกประสงค์	เพื่อใช้ส่องสว่างในการทำกิจกรรมด้านต่างๆ ของหมู่บ้านชุมชน	หมู่ที่ ๑-๑๕	๒๐๐,๐๐๐	๒๐๐,๐๐๐	๒๐๐,๐๐๐	๒๐๐,๐๐๐	๒๐๐,๐๐๐	จำนวนจุดที่ดำเนินการ	มีไฟฟ้าส่องสว่างในการทำกิจกรรมของหมู่บ้าน/ชุมชน	กองช่าง/กรมส่งเสริมฯ
๖	โครงการสกัดกั้นเส้นทางลำเลียงยาเสพติด	เพื่อสกัดกั้นเส้นทางลำเลียงยาเสพติดในพื้นที่	ลดและควบคุมเส้นทางลำเลียงยาเสพติด ทุกหมู่บ้าน	๕๐,๐๐๐	๕๐,๐๐๐	๕๐,๐๐๐	๕๐,๐๐๐	๕๐,๐๐๐	จำนวนครั้งที่ออกปฏิบัติหน้าที่	สามารถสกัดกั้นการลำเลียงยาเสพติดในพื้นที่ได้	สำนักงานปลัด/ที่ทำการปกครอง/ศตส.อ.

รายละเอียดโครงการพัฒนา
แผนพัฒนาท้องถิ่น (พ.ศ.๒๕๖๑-๒๕๖๕)
องค์การบริหารส่วนตำบลโนนตาล

แบบ ผ.๐๒

ยุทธศาสตร์จังหวัดที่ ๔ : การพัฒนาสังคมและคุณภาพชีวิตเพื่อสร้างความสุขอย่างยั่งยืน

ยุทธศาสตร์จังหวัดที่ ๘ : การรักษาความมั่นคงชายแดน

- ยุทธศาสตร์การพัฒนาของ อปท.ในเขตจังหวัดที่ ๖ : เมืองน่าอยู่

ยุทธศาสตร์ที่ ๕ การพัฒนาเมืองน่าอยู่

แผนงานการรักษาความสงบภายใน

ที่	โครงการ/กิจกรรม	วัตถุประสงค์	เป้าหมาย (ผลผลิตของโครงการ)	งบประมาณและที่ผ่านมา					ตัวชี้วัด (KPI)	ผลที่คาดว่าจะได้รับ	หน่วยงานที่ รับผิดชอบ
				๒๕๖๑ (บาท)	๒๕๖๒ (บาท)	๒๕๖๓ (บาท)	๒๕๖๔ (บาท)	๒๕๖๕ (บาท)			
๗	โครงการสนับสนุนการดำเนินงานของศูนย์ อปพร.	เพิ่มศักยภาพให้กับศูนย์ อปพร.ตำบลโนนตาล	ศูนย์ อปพร.ตำบลโนนตาล	๓๐๐,๐๐๐	๓๐๐,๐๐๐	๓๐๐,๐๐๐	๓๐๐,๐๐๐	๓๐๐,๐๐๐	จำนวนจุดที่ติดตั้ง	การสัญจรบนถนนมีความปลอดภัย	สำนักงานปลัด
๘	โครงการฝึกอบรมสมาชิก อปพร.ตำบล	เพื่อเพิ่มจำนวนสมาชิก อปพร.ในหมู่บ้าน	ประชาชน จำนวน ๑๕๐ คน	๑๐๐,๐๐๐	๑๐๐,๐๐๐	๑๐๐,๐๐๐	๑๐๐,๐๐๐	๑๐๐,๐๐๐	จำนวนจุดที่ติดตั้ง	มีบุคลากรตรวจสอบสถานการณ์และเฝ้าระวังในตำบล	สำนักงานปลัด
๙	โครงการฝึกอบรมสมาชิก อปพร. เตรียมความพร้อมเพื่อรับมือจากสาธารณภัย	เพื่อเป็นการทบทวนและเตรียมความพร้อมรับมือจากสาธารณภัย	สมาชิก อปพร.	๕๐,๐๐๐	๕๐,๐๐๐	๕๐,๐๐๐	๕๐,๐๐๐	๕๐,๐๐๐	ร้อยละของผู้เข้าร่วมกิจกรรม	ประชาชนในพื้นที่รู้จักกฎหมายจราจรมากขึ้น	สำนักงานปลัด
๑๐	โครงการการรักษาความปลอดภัยในช่วงเทศกาลและกิจกรรมต่างๆ	เพื่อป้องกันความเสียหายในชีวิตและทรัพย์สินอันเกิดจากอุบัติเหตุบนท้องถนน	สมาชิก อปพร.,ศูนย์ อปพร.ตำบล	๑,๐๐๐,๐๐๐	๑,๐๐๐,๐๐๐	๑,๐๐๐,๐๐๐	๑,๐๐๐,๐๐๐	๑,๐๐๐,๐๐๐	ร้อยละของประชาชนที่ได้รับทราบข้อมูลข่าวสาร	ประชาชนได้รับข่าวสารอย่างทั่วถึง	สำนักงานปลัด
๑๑	โครงการการฝึกอบรมให้ความรู้เรื่องการป้องกันเด็กจมน้ำ	เพื่อให้ความรู้แก่นักเรียนเกี่ยวกับการป้องกันการจมน้ำ	นักเรียนในพื้นที่ ๕ โรงเรียน	๕๐,๐๐๐	๕๐,๐๐๐	๕๐,๐๐๐	๕๐,๐๐๐	๕๐,๐๐๐	จำนวนนักเรียนที่เข้ารับการฝึกอบรม	นักเรียนมีความรู้ในการป้องกันตนเองในการจมน้ำและสามารถช่วยตัวเองและผู้อื่นในขณะที่เกิดสถานการณ์	สำนักงานปลัด
รวม				๓,๓๕๐,๐๐๐	๓,๓๕๐,๐๐๐	๓,๓๕๐,๐๐๐	๓,๓๕๐,๐๐๐	๓,๓๕๐,๐๐๐			

รายละเอียดโครงการพัฒนา
แผนพัฒนาท้องถิ่น (พ.ศ.๒๕๖๑-๒๕๖๕)
องค์การบริหารส่วนตำบลโนนตาล

แบบ ผ.๐๒

ยุทธศาสตร์จังหวัดที่ ๔ : การพัฒนาสังคมและคุณภาพชีวิตเพื่อสร้างความสุขอย่างยั่งยืน

ยุทธศาสตร์จังหวัดที่ ๘ : การรักษาความมั่นคงชายแดน

- ยุทธศาสตร์การพัฒนาของ อปท.ในเขตจังหวัดที่ ๖ : เมื่อนำอยู่

ยุทธศาสตร์ที่ ๕ การพัฒนาเมื่อนำอยู่

แผนงานด้านสาธารณสุข

ที่	โครงการ/กิจกรรม	วัตถุประสงค์	เป้าหมาย (ผลผลิตของโครงการ)	งบประมาณและที่ผ่านมา					ตัวชี้วัด (KPI)	ผลที่คาดว่าจะได้รับ	หน่วยงานที่รับผิดชอบ
				๒๕๖๑ (บาท)	๒๕๖๒ (บาท)	๒๕๖๓ (บาท)	๒๕๖๔ (บาท)	๒๕๖๕ (บาท)			
๑	สมทบกองทุนหลักประกันสุขภาพตำบล	เพื่อสมทบกองทุนเงินประกันสุขภาพตำบล	ไม่น้อยกว่าร้อยละ ๔๐ ของงบประมาณที่อุดหนุนให้แก่ตำบล	๒๐๐,๐๐๐	๒๐๐,๐๐๐	๒๐๐,๐๐๐	๒๐๐,๐๐๐	๒๐๐,๐๐๐	จำนวนประชาชนมีสุขภาพดีขึ้น	มีเงินสมทบกองทุนหลักประกันสุขภาพตำบล	สำนักงานปลัด
๒	โครงการควบคุมและป้องกันโรคอุบัติหรือเกิดขึ้นใหม่ในพื้นที่	เพื่อป้องกันการแพร่ระบาดของโรคอุบัติใหม่	ทั้ง ๑๕ หมู่บ้าน	๑๐๐,๐๐๐	๑๐๐,๐๐๐	๑๐๐,๐๐๐	๑๐๐,๐๐๐	๑๐๐,๐๐๐	ร้อยละของครัวเรือนที่ได้รับบริการ	ประชาชนปลอดภัยจากโรคอุบัติใหม่	สำนักงานปลัด
๓	โครงการจัดทำข้อบัญญัติตำบลว่าด้วยเรื่อง สาธารณสุข	ออกข้อบัญญัติเพื่อควบคุมกิจการด้านสาธารณสุข	กิจการด้านสาธารณสุข	๑๐๐,๐๐๐	๑๐๐,๐๐๐	๑๐๐,๐๐๐	๑๐๐,๐๐๐	๑๐๐,๐๐๐	จำนวนครัวเรือนที่เข้าร่วมกิจกรรม	มีข้อบัญญัติเพื่อควบคุมกิจการด้านสาธารณสุข	สำนักงานปลัด
๔	โครงการสร้างธรรมนูญสาธารณสุขประจำตำบล	เพื่อให้มีธรรมนูญสุขภาพใช้ในระดับตำบล	๑๕ หมู่บ้าน/ชุมชน	๖๐,๐๐๐	๖๐,๐๐๐	๖๐,๐๐๐	๖๐,๐๐๐	๖๐,๐๐๐	ร้อยละของชุมชนที่บังคับใช้ธรรมนูญสาธารณสุข	ประชาชนมีธรรมนูญสุขภาพตำบลในพื้นที่	สำนักงานปลัด
๕	โครงการสวนสมุนไพรสาธิต	เพื่อให้มีสมุนไพรเป็นวัตถุดิบใช้สาธิตในการรักษาโรคต่างๆ	๒ สวน	๖๐,๐๐๐	๖๐,๐๐๐	๖๐,๐๐๐	๖๐,๐๐๐	๖๐,๐๐๐	จำนวนที่สวนดำเนินการ	มีสมุนไพรใช้สาธิตในการรักษาโรคต่างๆ	สำนักงานปลัด
๖	โครงการจัดเก็บขยะมูลฝอยกำจัดขยะ จัดซื้อถังขยะ	เพื่อวางแผนการกำจัดขยะมูลฝอย	การกำจัดขยะมูลฝอยภายในชุมชน/หมู่บ้าน	๖,๐๐๐,๐๐๐	๖,๐๐๐,๐๐๐	๖,๐๐๐,๐๐๐	๖,๐๐๐,๐๐๐	๖,๐๐๐,๐๐๐	จำนวนถังขยะต่อครัวเรือนและรถขยะ	ชุมชนสะอาดปราศจากขยะมูลฝอย	สำนักงานปลัด

รายละเอียดโครงการพัฒนา
แผนพัฒนาท้องถิ่น (พ.ศ.๒๕๖๑-๒๕๖๕)
องค์การบริหารส่วนตำบลโนนตาล

แบบ ผ.๐๒

ยุทธศาสตร์จังหวัดที่ ๔ : การพัฒนาสังคมและคุณภาพชีวิตเพื่อสร้างความสุขอย่างยั่งยืน

ยุทธศาสตร์จังหวัดที่ ๘ : การรักษาความมั่นคงชายแดน

- ยุทธศาสตร์การพัฒนาของ อปท.ในเขตจังหวัดที่ ๖ : เมื่อนำอยู่

ยุทธศาสตร์ที่ ๕ การพัฒนาเมื่อนำอยู่

แผนงานด้านสาธารณสุข

ที่	โครงการ/กิจกรรม	วัตถุประสงค์	เป้าหมาย (ผลผลิตของโครงการ)	งบประมาณและที่ผ่านมา					ตัวชี้วัด (KPI)	ผลที่คาดว่าจะได้รับ	หน่วยงานที่รับผิดชอบ
				๒๕๖๑ (บาท)	๒๕๖๒ (บาท)	๒๕๖๓ (บาท)	๒๕๖๔ (บาท)	๒๕๖๕ (บาท)			
๗	โครงการบริหารจัดการนาคารชยะ	เพื่อลดปัญหามลพิษและสร้างรายได้ให้กับประชาชน	หมู่ที่ ๑-๑๕	๑๐๐,๐๐๐	๑๐๐,๐๐๐	๑๐๐,๐๐๐	๑๐๐,๐๐๐	๑๐๐,๐๐๐	ร้อยละของผู้เข้าร่วมกิจกรรม	ลดปัญหามลพิษและสร้างรายได้ให้กับประชาชน	สำนักงานปลัด
๘	โครงการก่อสร้างบ่อกำจัดขยะ	เพื่อให้ประชาชนในพื้นที่ได้มีแหล่งกำจัดขยะที่ถาวรและเหมาะสม	บ่อกำจัดขยะประจำหมู่บ้าน	๕๐๐,๐๐๐	๕๐๐,๐๐๐	๕๐๐,๐๐๐	๕๐๐,๐๐๐	๕๐๐,๐๐๐	จำนวนบ่อขยะ	ครัวเรือนมีจิตสำนึกในการดูแลรักษาสิ่งแวดล้อมอย่างยั่งยืน	สำนักงานปลัด
๙	โครงการจัดซื้อเตาเผาขยะชนิดทนไฟพร้อมอาคาร	เพื่อให้มีแหล่งเรียนรู้และสาธิตการกำจัดขยะในชุมชน	๑ เตาขยะ	๓,๐๐๐,๐๐๐	๓,๐๐๐,๐๐๐	๓,๐๐๐,๐๐๐	๓,๐๐๐,๐๐๐	๓,๐๐๐,๐๐๐	จำนวนเตาเผาขยะที่ได้รับการติดตั้ง	มีเตาเผาขยะใช้กำจัดขยะอย่างถูกวิธี	สำนักงานปลัด
๑๐	โครงการป้องกันและควบคุมโรคไข้เลือดออก	เพื่อป้องกันและควบคุมโรคไข้เลือดออกในพื้นที่ตำบลโนนตาล	๒,๐๘๓ ครัวเรือน วัด หน่วยงานราชการ โรงเรียนในพื้นที่	๑๐๐,๐๐๐	๑๐๐,๐๐๐	๑๐๐,๐๐๐	๑๐๐,๐๐๐	๑๐๐,๐๐๐	ร้อยละของประชาชนที่ได้รับประโยชน์	ประชาชนในพื้นที่ได้ควบคุมและป้องกันการระบาดของพิษสุนัขบ้า	สำนักปลัด
๑๑	โครงการจัดทำข้อมูลสถิติตำบลว่าด้วยการบริหารกิจการประปา	เพื่อให้มีหลักเกณฑ์ในการบริหารจัดการกิจการประปา	หมู่ที่ ๑-๑๕ จำนวน ๑๕ หมู่บ้าน	๑๐๐,๐๐๐	๑๐๐,๐๐๐	๑๐๐,๐๐๐	๑๐๐,๐๐๐	๑๐๐,๐๐๐	จำนวนหมู่บ้านที่ดำเนินการ	มีหลักเกณฑ์ในการบริหารจัดการกิจการประปาในพื้นที่	สำนักงานปลัด
๑๒	โครงการรณรงค์/ป้องกันโรคพิษสุนัขบ้า	เพื่อควบคุม ป้องกันไม่ให้เกิดการระบาดในพื้นที่	สุนัข แมว ในพื้นที่ จำนวน ๒,๐๘๓ ครัวเรือน	๕๐,๐๐๐	๕๐,๐๐๐	๕๐,๐๐๐	๕๐,๐๐๐	๕๐,๐๐๐	ร้อยละของประชาชนที่ได้รับประโยชน์	ประชาชนในพื้นที่ได้ควบคุมและป้องกันการระบาดของพิษสุนัขบ้า	สำนักปลัด
			รวม	๑๐,๓๗๐,๐๐๐	๑๐,๓๗๐,๐๐๐	๑๐,๓๗๐,๐๐๐	๑๐,๓๗๐,๐๐๐	๑๐,๓๗๐,๐๐๐			

รายละเอียดโครงการพัฒนา
แผนพัฒนาท้องถิ่น (พ.ศ.๒๕๖๑-๒๕๖๕)
องค์การบริหารส่วนตำบลโนนตาล

แบบ ผ.๐๒

ยุทธศาสตร์จังหวัดที่ ๔ : การพัฒนาสังคมและคุณภาพชีวิตเพื่อสร้างความสุขอย่างยั่งยืน

ยุทธศาสตร์จังหวัดที่ ๘ : การรักษาความมั่นคงชายแดน

- ยุทธศาสตร์การพัฒนาของ อปท.ในเขตจังหวัดที่ ๖ : เมืองน่าอยู่

ยุทธศาสตร์ที่ ๕ การพัฒนาเมืองน่าอยู่

แผนงานสร้างความเข้มแข็งของชุมชน

ที่	โครงการ/กิจกรรม	วัตถุประสงค์	เป้าหมาย (ผลผลิตของ โครงการ)	งบประมาณและที่ผ่านมา					ตัวชี้วัด (KPI)	ผลที่คาดว่าจะได้รับ	หน่วยงานที่ รับผิดชอบ
				๒๕๖๑ (บาท)	๒๕๖๒ (บาท)	๒๕๖๓ (บาท)	๒๕๖๔ (บาท)	๒๕๖๕ (บาท)			
๑	โครงการฝึกอบรมเยาวชนรักท้องถิ่น รักสิ่งแวดล้อม	เพื่อสร้างจิตสำนึกให้กับ เด็กและเยาวชน	๑๕๐ คน	๓๐,๐๐๐	๓๐,๐๐๐	๓๐,๐๐๐	๓๐,๐๐๐	๓๐,๐๐๐	ร้อยละของ ผู้เข้าร่วมกิจกรรม	เด็กและเยาวชนรัก สิ่งแวดล้อม	สำนักงานปลัด
๒	โครงการโนนตาลเมืองน่าอยู่	เพื่อให้ประชาชนเข้าใจใน การพัฒนาท้องถิ่นอย่างยั่งยืน	๒๐๘๓ คริวเรือน	๓๐๐,๐๐๐	๓๐๐,๐๐๐	๓๐๐,๐๐๐	๓๐๐,๐๐๐	๓๐๐,๐๐๐	คริวเรือนที่เข้าร่วม กิจกรรม	ประชาชนสนใจมา พัฒนาตนเองและ หมู่บ้านเพิ่มมากยิ่งขึ้น	สำนักงานปลัด
๓	โครงการปกป้องและรักษาสถาบันชาติ ศาสนา และพระมหากษัตริย์	เพื่อกระตุ้นให้ประชาชน จงรักภักดีต่อสามสถาบัน	๒๐๘๓ คริวเรือน	๑๐๐,๐๐๐	๑๐๐,๐๐๐	๑๐๐,๐๐๐	๑๐๐,๐๐๐	๑๐๐,๐๐๐	คริวเรือนที่เข้าร่วม กิจกรรม	ประชาชนอยู่ร่วมกัน อย่างมีสุขและรักสถาบัน หลักของชาติ	สำนักงานปลัด
๔	โครงการป้องกันแก้ไขปัญหาคา รุนแรงต่อเด็กและสตรี	เพื่อลดความรุนแรงต่อเด็ก และสตรี	กลุ่มสตรีตำบล	๕๐,๐๐๐	๕๐,๐๐๐	๕๐,๐๐๐	๕๐,๐๐๐	๕๐,๐๐๐	คริวเรือนที่เข้าร่วม กิจกรรม	ลดความรุนแรงต่อเด็ก และสตรี	สำนักงานปลัด
๕	โครงการอาสาสมัครพัฒนาชุมชน	เพื่อหาอาสาสมัครพัฒนา หมู่บ้าน	ทุกหมู่บ้าน	๕๐,๐๐๐	๕๐,๐๐๐	๕๐,๐๐๐	๕๐,๐๐๐	๕๐,๐๐๐	คริวเรือนที่เข้าร่วม กิจกรรม	มีอาสาสมัครพัฒนาใน หมู่บ้าน	สำนักงานปลัด
๖	โครงการซ่อมแซม/ปรับปรุงระบบ วิทยุกระจายเสียงแบบไร้สายในพื้นที่ ตำบลโนนตาล	เพื่อปรับปรุงและซ่อมแซม ระบบวิทยุกระจายเสียงแบบ ไร้สายให้มีประสิทธิภาพ และทำงานอย่างเสถียรภาพ	หมู่ที่ ๑-๑๕	๕๐๐,๐๐๐	๕๐๐,๐๐๐	๕๐๐,๐๐๐	๕๐๐,๐๐๐	๕๐๐,๐๐๐	จำนวนระบบ วิทยุกระจายเสียงที่ ปรับปรุง/ซ่อมแซม	มีระบบ วิทยุกระจายเสียงแบบ ไร้สายที่ทำงานอย่างมี ประสิทธิภาพและมี เสถียรภาพในการ ประชาสัมพันธ์ข้อมูล ข่าวสาร	สำนักงานปลัด
๗	จัดทำป้ายสัญญาณจราจร ป้ายขอ ป้ายหมู่บ้าน	เพื่อจัดระเบียบสังคม ชุมชน/หมู่บ้าน	ป้าย ประชาสัมพันธ์ ๑๕ หมู่บ้าน /	๑๐๐,๐๐๐	๑๕๐,๐๐๐	๒๐๐,๐๐๐	๒๐๐,๐๐๐	๒๐๐,๐๐๐	จำนวนการติดตั้ง ป้ายสัญญาณจราจร	สังคมชุมชน/หมู่บ้านมี ระเบียบ	สำนักงานปลัด

รายละเอียดโครงการพัฒนา
แผนพัฒนาท้องถิ่น (พ.ศ.๒๕๖๑-๒๕๖๕)
องค์การบริหารส่วนตำบลโนนताल

แบบ ผ.๐๒

ยุทธศาสตร์จังหวัดที่ ๔ : การพัฒนาสังคมและคุณภาพชีวิตเพื่อสร้างความสุขอย่างยั่งยืน

ยุทธศาสตร์จังหวัดที่ ๘ : การรักษาความมั่นคงชายแดน

- ยุทธศาสตร์การพัฒนาของ อปท.ในเขตจังหวัดที่ ๖ : เมืองน่าอยู่

ยุทธศาสตร์ที่ ๕ การพัฒนาเมืองน่าอยู่

แผนงานสร้างความเข้มแข็งของชุมชน

ที่	โครงการ/กิจกรรม	วัตถุประสงค์	เป้าหมาย (ผลผลิตของ โครงการ)	งบประมาณและที่ผ่านมา					ตัวชี้วัด (KPI)	ผลที่คาดว่าจะได้รับ	หน่วยงานที่ รับผิดชอบ
				๒๕๖๑ (บาท)	๒๕๖๒ (บาท)	๒๕๖๓ (บาท)	๒๕๖๔ (บาท)	๒๕๖๕ (บาท)			
๘	โครงการสำรวจแนวเขตที่ดิน สาธารณะประโยชน์	เพื่อสำรวจแนวเขตที่ดิน สาธารณะเพื่อป้องกันการ บุกรุกจากเอกชน	ที่ดินสาธารณะ ทั้ง ๑๕ หมู่บ้าน /ชุมชน	๑๐๐,๐๐๐	๑๐๐,๐๐๐	๑๐๐,๐๐๐	๑๐๐,๐๐๐	๑๐๐,๐๐๐	จำนวนที่ดิน สาธารณะที่สอบ แนวเขต	ที่ดินสาธารณะ ประโยชน์ไม่ถูกบุกรุก จากเอกชน	สำนักงานปลัด
๙	โครงการซ่อมแซมประปาตำบล	เพื่อให้ประชาชนได้มีน้ำ อุปโภค และบริโภค ตลอดปี	หมู่ที่ ๑๕ หมู่บ้าน /ชุมชน	๕๐,๐๐๐,๐๐๐	๕๐,๐๐๐,๐๐๐	๕๐,๐๐๐,๐๐๐	๕๐,๐๐๐,๐๐๐	๕๐,๐๐๐,๐๐๐	ร้อยละของ ประชาชนที่ได้รับ ประโยชน์	ประชาชนในพื้นที่มีน้ำ อุปโภค บริโภคตลอดทั้งปี	กองช่าง/กรม ทรัพย์/กรม ชล/การประปา
๑๐	โครงการน้ำประปาดื่มได้	เพื่อให้ประชาชนได้มีน้ำที่ สะอาด	หมู่ที่ ๑-๑๕	๕๐๐,๐๐๐	๕๐๐,๐๐๐	๕๐๐,๐๐๐	๕๐๐,๐๐๐	๕๐๐,๐๐๐	ร้อยละของ ประชาชนที่ได้รับ ประโยชน์	เพื่อให้ประชาชนได้มี น้ำดื่มที่สะอาด	กองช่าง
๑๑	โครงการท้องถิ่นอาสา ปลุกป่าเฉลิม พระเกียรติ "จิตอาสา สร้างป่า รักษาป่า"	เพื่อสร้างความรักความ สามัคคี "ร่วมคิด ร่วมทำ" ขององค์กรปกครองส่วน ท้องถิ่นและหน่วยงาน ภาครัฐในพื้นที่และพื้นที่ ใกล้เคียง	๑๕ หมู่บ้าน และหน่วย ราชการในพื้นที่ และพื้นที่ใกล้เคียง	๕๐,๐๐๐	๕๐,๐๐๐	๕๐,๐๐๐	๕๐,๐๐๐	๕๐,๐๐๐	ร้อยละของ ประชาชนที่ได้รับ ประโยชน์	ได้แสดงออกถึงความ รักความสามัคคี "ร่วมคิด ร่วมทำ"ขององค์กร ปกครองส่วนท้องถิ่นและ หน่วยงานภาครัฐใน พื้นที่และพื้นที่ใกล้เคียง	สำนักปลัด
๑๒	โครงการทำความดีด้วยหัวใจถวายแด่ พระเจ้าอยู่หัว วชิราลงกรณ บดินทร เทพยวรางกูร ถวายในหลวง	เพื่อเป็นการเฉลิมพระ เกียรติและถวายเป็นพระ ราชกุศลแด่ในหลวง	๑๕ หมู่บ้าน และหน่วย ราชการในพื้นที่ และพื้นที่ใกล้เคียง	๕๐,๐๐๐	๕๐,๐๐๐	๕๐,๐๐๐	๕๐,๐๐๐	๕๐,๐๐๐	ร้อยละของ ประชาชนที่ได้รับ ประโยชน์	ประชาชนได้แสดงออก ถึงความจงรักภักดีต่อใน หลวง และเป็นการ ขับเคลื่อนตามนโยบาย รัฐบาลและนโยบายชาติ	สำนักปลัด

รายละเอียดโครงการพัฒนา
แผนพัฒนาท้องถิ่น (พ.ศ.๒๕๖๑-๒๕๖๕)
องค์การบริหารส่วนตำบลโนนตาล

แบบ ผ.๐๒

ยุทธศาสตร์จังหวัดที่ ๔ : การพัฒนาสังคมและคุณภาพชีวิตเพื่อสร้างความสุขอย่างยั่งยืน

ยุทธศาสตร์จังหวัดที่ ๘ : การรักษาความมั่นคงชายแดน

- ยุทธศาสตร์การพัฒนาของ อปท.ในเขตจังหวัดที่ ๖ : เมืองน่าอยู่

ยุทธศาสตร์ที่ ๕ การพัฒนาเมืองน่าอยู่

แผนงานสร้างความเข้มแข็งของชุมชน

ที่	โครงการ/กิจกรรม	วัตถุประสงค์	เป้าหมาย (ผลผลิตของ โครงการ)	งบประมาณและที่ผ่านมา					ตัวชี้วัด (KPI)	ผลที่คาดว่าจะได้รับ	หน่วยงานที่ รับผิดชอบ
				๒๕๖๑ (บาท)	๒๕๖๒ (บาท)	๒๕๖๓ (บาท)	๒๕๖๔ (บาท)	๒๕๖๕ (บาท)			
๑๓	โครงการจัดงานวันผู้สูงอายุ	เพื่อแสดงออกซึ่งความ กตัญญูทิดาต่อผู้สูงอายุ ยกย่องเชิดชูเกียรติและ แสดงความเคารพต่อผู้สูงวัย	ผู้สูงอายุ ๒๐๐ คน	๑๐๐,๐๐๐	๑๐๐,๐๐๐	๑๐๐,๐๐๐	๑๐๐,๐๐๐	๑๐๐,๐๐๐	ร้อยละ ๑๐๐ ของ ผู้สูงอายุที่เข้าร่วม กิจกรรม	ได้แสดงออกซึ่งความ กตัญญูทิดาต่อ ผู้สูงอายุ ยกย่องเชิดชู เกียรติและแสดงความ เคารพต่อผู้สูงวัย	สำนักปลัด
๑๔	โครงการก่อสร้างสนามฟุตบอล บ้าน ตาล หมู่ที่ ๒	เพื่อให้เด็ก เยาวชน ประชาชนทั่วไปมีสถานที่ และสนามกีฬาใช้ในการ ออกกำลังกายและเล่นกีฬา ในหมู่บ้านและชุมชน	สนามฟุตบอล ขนาดกว้าง ๒๐* ๔๐ เมตร	๓,๐๐๐,๐๐๐	๓,๐๐๐,๐๐๐	๓,๐๐๐,๐๐๐	๓,๐๐๐,๐๐๐	๓,๐๐๐,๐๐๐	ร้อยละ ๕๐ ของ ประชาชนใน หมู่บ้านที่ใช้บริการ	เด็ก เยาวชน ประชาชนทั่วไป มี สถานที่และสนามกีฬาใช้ ในการออกกำลังกายและ เล่นกีฬาในหมู่บ้านและ ชุมชนร่วมกัน	กองช่าง/กรม ส่งเสริม/อบจ.
๑๕	โครงการก่อสร้างสนามฟุตบอล บ้าน นาฝักปอด หมู่ที่ ๓	เพื่อให้เด็ก เยาวชน ประชาชนทั่วไปมีสถานที่ และสนามกีฬาใช้ในการ ออกกำลังกายและเล่นกีฬา ในหมู่บ้านและชุมชน	สนามฟุตบอล ขนาดกว้าง ๒๐* ๔๐ เมตร	๓,๐๐๐,๐๐๐	๓,๐๐๐,๐๐๐	๓,๐๐๐,๐๐๐	๓,๐๐๐,๐๐๐	๓,๐๐๐,๐๐๐	ร้อยละ ๕๐ ของ ประชาชนใน หมู่บ้านที่ใช้บริการ	เด็ก เยาวชน ประชาชนทั่วไป มี สถานที่และสนามกีฬาใช้ ในการออกกำลังกายและ เล่นกีฬาในหมู่บ้านและ ชุมชนร่วมกัน	กองช่าง/กรม ส่งเสริม/อบจ.

รายละเอียดโครงการพัฒนา
แผนพัฒนาท้องถิ่น (พ.ศ.๒๕๖๑-๒๕๖๕)
องค์การบริหารส่วนตำบลโนนताल

แบบ ผ.๐๒

ยุทธศาสตร์จังหวัดที่ ๔ : การพัฒนาสังคมและคุณภาพชีวิตเพื่อสร้างความสุขอย่างยั่งยืน

ยุทธศาสตร์จังหวัดที่ ๘ : การรักษาความมั่นคงชายแดน

- ยุทธศาสตร์การพัฒนาของ อปท.ในเขตจังหวัดที่ ๖ : เมืองน่าอยู่

ยุทธศาสตร์ที่ ๕ การพัฒนาเมืองน่าอยู่

แผนงานสร้างความเข้มแข็งของชุมชน

ที่	โครงการ/กิจกรรม	วัตถุประสงค์	เป้าหมาย (ผลผลิตของ โครงการ)	งบประมาณและที่ผ่านมา					ตัวชี้วัด (KPI)	ผลที่คาดว่าจะได้รับ	หน่วยงานที่ รับผิดชอบ
				๒๕๖๑ (บาท)	๒๕๖๒ (บาท)	๒๕๖๓ (บาท)	๒๕๖๔ (บาท)	๒๕๖๕ (บาท)			
๑๖	โครงการก่อสร้างสนามฟุตบอล บ้าน กุดกุ่มน้อย หมู่ที่ ๔	เพื่อให้เด็ก เยาวชน ประชาชนทั่วไปมีสถานที่ และสนามกีฬาใช้ในการ ออกกำลังกายและเล่นกีฬา ในหมู่บ้านและชุมชน	สนามฟุตบอล ขนาดกว้าง ๒๐* ๔๐ เมตร	๓,๐๐๐,๐๐๐	๓,๐๐๐,๐๐๐	๓,๐๐๐,๐๐๐	๓,๐๐๐,๐๐๐	๓,๐๐๐,๐๐๐	ร้อยละ ๕๐ ของ ประชาชนใน หมู่บ้านที่ใช้บริการ	เด็ก เยาวชน ประชาชนทั่วไป มี สถานที่และสนามกีฬาใช้ ในการออกกำลังกายและ เล่นกีฬาในหมู่บ้านและ ชุมชนร่วมกัน	กองช่าง/กรม ส่งเสริม/อบจ.
๑๗	โครงการก่อสร้างสนามฟุตบอล บ้าน กุดกุ่มใหญ่ หมู่ที่ ๕	เพื่อให้เด็ก เยาวชน ประชาชนทั่วไปมีสถานที่ และสนามกีฬาใช้ในการ ออกกำลังกายและเล่นกีฬา ในหมู่บ้านและชุมชน	สนามฟุตบอล ขนาดกว้าง ๒๐* ๔๐ เมตร	๓,๐๐๐,๐๐๐	๓,๐๐๐,๐๐๐	๓,๐๐๐,๐๐๐	๓,๐๐๐,๐๐๐	๓,๐๐๐,๐๐๐	ร้อยละ ๕๐ ของ ประชาชนใน หมู่บ้านที่ใช้บริการ	เด็ก เยาวชน ประชาชนทั่วไป มี สถานที่และสนามกีฬาใช้ ในการออกกำลังกายและ เล่นกีฬาในหมู่บ้านและ ชุมชนร่วมกัน	กองช่าง/กรม ส่งเสริม/อบจ.
๑๘	โครงการก่อสร้างสนามฟุตบอล บ้านกะ เสริม หมู่ที่ ๖	เพื่อให้เด็ก เยาวชน ประชาชนทั่วไปมีสถานที่ และสนามกีฬาใช้ในการ ออกกำลังกายและเล่นกีฬา ในหมู่บ้านและชุมชน	สนามฟุตบอล ขนาดกว้าง ๒๐* ๔๐ เมตร	๓,๐๐๐,๐๐๐	๓,๐๐๐,๐๐๐	๓,๐๐๐,๐๐๐	๓,๐๐๐,๐๐๐	๓,๐๐๐,๐๐๐	ร้อยละ ๕๐ ของ ประชาชนใน หมู่บ้านที่ใช้บริการ	เด็ก เยาวชน ประชาชนทั่วไป มี สถานที่และสนามกีฬาใช้ ในการออกกำลังกายและ เล่นกีฬาในหมู่บ้านและ ชุมชนร่วมกัน	กองช่าง/กรม ส่งเสริม/อบจ.

รายละเอียดโครงการพัฒนา
แผนพัฒนาท้องถิ่น (พ.ศ.๒๕๖๑-๒๕๖๕)
องค์การบริหารส่วนตำบลโนนताल

แบบ ผ.๐๒

ยุทธศาสตร์จังหวัดที่ ๔ : การพัฒนาสังคมและคุณภาพชีวิตเพื่อสร้างความสุขอย่างยั่งยืน

ยุทธศาสตร์จังหวัดที่ ๘ : การรักษาความมั่นคงชายแดน

- ยุทธศาสตร์การพัฒนาของ อปท.ในเขตจังหวัดที่ ๖ : เมืองน่าอยู่

ยุทธศาสตร์ที่ ๕ การพัฒนาเมืองน่าอยู่

แผนงานสร้างความเข้มแข็งของชุมชน

ที่	โครงการ/กิจกรรม	วัตถุประสงค์	เป้าหมาย (ผลผลิตของ โครงการ)	งบประมาณและที่ผ่านมา					ตัวชี้วัด (KPI)	ผลที่คาดว่าจะได้รับ	หน่วยงานที่ รับผิดชอบ
				๒๕๖๑ (บาท)	๒๕๖๒ (บาท)	๒๕๖๓ (บาท)	๒๕๖๔ (บาท)	๒๕๖๕ (บาท)			
๑๙	โครงการก่อสร้างสนามฟุตบอล บ้าน กุดสะกอย หมู่ที่ ๗	เพื่อให้เด็ก เยาวชน ประชาชนทั่วไปมีสถานที่ และสนามกีฬาใช้ในการ ออกกำลังกายและเล่นกีฬา ในหมู่บ้านและชุมชน	สนามฟุตบอล ขนาดกว้าง ๒๐* ๔๐ เมตร	๓,๐๐๐,๐๐๐	๓,๐๐๐,๐๐๐	๓,๐๐๐,๐๐๐	๓,๐๐๐,๐๐๐	๓,๐๐๐,๐๐๐	ร้อยละ ๕๐ ของ ประชาชนใน หมู่บ้านที่ใช้บริการ	เด็ก เยาวชน ประชาชนทั่วไป มี สถานที่และสนามกีฬาใช้ ในการออกกำลังกายและ เล่นกีฬาในหมู่บ้านและ ชุมชนร่วมกัน	กองช่าง/กรม ส่งเสริม/อบจ.
๒๐	โครงการก่อสร้างสนามฟุตบอล บ้าน โพน หมู่ที่ ๘	เพื่อให้เด็ก เยาวชน ประชาชนทั่วไปมีสถานที่ และสนามกีฬาใช้ในการ ออกกำลังกายและเล่นกีฬา ในหมู่บ้านและชุมชน	สนามฟุตบอล ขนาดกว้าง ๒๐* ๔๐ เมตร	๓,๐๐๐,๐๐๐	๓,๐๐๐,๐๐๐	๓,๐๐๐,๐๐๐	๓,๐๐๐,๐๐๐	๓,๐๐๐,๐๐๐	ร้อยละ ๕๐ ของ ประชาชนใน หมู่บ้านที่ใช้บริการ	เด็ก เยาวชน ประชาชนทั่วไป มี สถานที่และสนามกีฬาใช้ ในการออกกำลังกายและ เล่นกีฬาในหมู่บ้านและ ชุมชนร่วมกัน	กองช่าง/กรม ส่งเสริม/อบจ.
๒๑	โครงการก่อสร้างสนามฟุตบอล บ้าน ธาตุ หมู่ที่ ๙	เพื่อให้เด็ก เยาวชน ประชาชนทั่วไปมีสถานที่ และสนามกีฬาใช้ในการ ออกกำลังกายและเล่นกีฬา ในหมู่บ้านและชุมชน	สนามฟุตบอล ขนาดกว้าง ๒๐* ๔๐ เมตร	๓,๐๐๐,๐๐๐	๓,๐๐๐,๐๐๐	๓,๐๐๐,๐๐๐	๓,๐๐๐,๐๐๐	๓,๐๐๐,๐๐๐	ร้อยละ ๕๐ ของ ประชาชนใน หมู่บ้านที่ใช้บริการ	เด็ก เยาวชน ประชาชนทั่วไป มี สถานที่และสนามกีฬาใช้ ในการออกกำลังกายและ เล่นกีฬาในหมู่บ้านและ ชุมชนร่วมกัน	กองช่าง/กรม ส่งเสริม/อบจ.

รายละเอียดโครงการพัฒนา
แผนพัฒนาท้องถิ่น (พ.ศ.๒๕๖๑-๒๕๖๕)
องค์การบริหารส่วนตำบลโนนताल

แบบ ผ.๐๒

ยุทธศาสตร์จังหวัดที่ ๔ : การพัฒนาสังคมและคุณภาพชีวิตเพื่อสร้างความสุขอย่างยั่งยืน

ยุทธศาสตร์จังหวัดที่ ๘ : การรักษาความมั่นคงชายแดน

- ยุทธศาสตร์การพัฒนาของ อปท.ในเขตจังหวัดที่ ๖ : เมืองน่าอยู่

ยุทธศาสตร์ที่ ๕ การพัฒนาเมืองน่าอยู่

แผนงานสร้างความเข้มแข็งของชุมชน

ที่	โครงการ/กิจกรรม	วัตถุประสงค์	เป้าหมาย (ผลผลิตของ โครงการ)	งบประมาณและที่ผ่านมา					ตัวชี้วัด (KPI)	ผลที่คาดว่าจะได้รับ	หน่วยงานที่ รับผิดชอบ
				๒๕๖๑ (บาท)	๒๕๖๒ (บาท)	๒๕๖๓ (บาท)	๒๕๖๔ (บาท)	๒๕๖๕ (บาท)			
๒๒	โครงการก่อสร้างสนามฟุตบอล บ้าน คำฮาก หมู่ที่ ๑๐	เพื่อให้เด็ก เยาวชน ประชาชนทั่วไปมีสถานที่ และสนามกีฬาใช้ในการ ออกกำลังกายและเล่นกีฬา ในหมู่บ้านและชุมชน	สนามฟุตบอล ขนาดกว้าง ๒๐* ๔๐ เมตร	๓,๐๐๐,๐๐๐	๓,๐๐๐,๐๐๐	๓,๐๐๐,๐๐๐	๓,๐๐๐,๐๐๐	๓,๐๐๐,๐๐๐	ร้อยละ ๕๐ ของ ประชาชนใน หมู่บ้านที่ใช้บริการ	เด็ก เยาวชน ประชาชนทั่วไป มี สถานที่และสนามกีฬาใช้ ในการออกกำลังกายและ เล่นกีฬาในหมู่บ้านและ ชุมชนร่วมกัน	กองช่าง/กรม ส่งเสริม/อบจ.
๒๓	โครงการก่อสร้างสนามฟุตบอล บ้าน น้อยทวย หมู่ที่ ๑๑	เพื่อให้เด็ก เยาวชน ประชาชนทั่วไปมีสถานที่ และสนามกีฬาใช้ในการ ออกกำลังกายและเล่นกีฬา ในหมู่บ้านและชุมชน	สนามฟุตบอล ขนาดกว้าง ๒๐* ๔๐ เมตร	๓,๐๐๐,๐๐๐	๓,๐๐๐,๐๐๐	๓,๐๐๐,๐๐๐	๓,๐๐๐,๐๐๐	๓,๐๐๐,๐๐๐	ร้อยละ ๕๐ ของ ประชาชนใน หมู่บ้านที่ใช้บริการ	เด็ก เยาวชน ประชาชนทั่วไป มี สถานที่และสนามกีฬาใช้ ในการออกกำลังกายและ เล่นกีฬาในหมู่บ้านและ ชุมชนร่วมกัน	กองช่าง/กรม ส่งเสริม/อบจ.
๒๔	โครงการก่อสร้างสนามฟุตบอล บ้านดง ยาง หมู่ที่ ๑๒	เพื่อให้เด็ก เยาวชน ประชาชนทั่วไปมีสถานที่ และสนามกีฬาใช้ในการ ออกกำลังกายและเล่นกีฬา ในหมู่บ้านและชุมชน	สนามฟุตบอล ขนาดกว้าง ๒๐* ๔๐ เมตร	๓,๐๐๐,๐๐๐	๓,๐๐๐,๐๐๐	๓,๐๐๐,๐๐๐	๓,๐๐๐,๐๐๐	๓,๐๐๐,๐๐๐	ร้อยละ ๕๐ ของ ประชาชนใน หมู่บ้านที่ใช้บริการ	เด็ก เยาวชน ประชาชนทั่วไป มี สถานที่และสนามกีฬาใช้ ในการออกกำลังกายและ เล่นกีฬาในหมู่บ้านและ ชุมชนร่วมกัน	กองช่าง/กรม ส่งเสริม/อบจ.

รายละเอียดโครงการพัฒนา
แผนพัฒนาท้องถิ่น (พ.ศ.๒๕๖๑-๒๕๖๕)
องค์การบริหารส่วนตำบลโนนताल

แบบ ผ.๐๒

ยุทธศาสตร์จังหวัดที่ ๔ : การพัฒนาสังคมและคุณภาพชีวิตเพื่อสร้างความสุขอย่างยั่งยืน

ยุทธศาสตร์จังหวัดที่ ๘ : การรักษาความมั่นคงชายแดน

- ยุทธศาสตร์การพัฒนาของ อปท.ในเขตจังหวัดที่ ๖ : เมืองน่าอยู่

ยุทธศาสตร์ที่ ๕ การพัฒนาเมืองน่าอยู่

แผนงานสร้างความเข้มแข็งของชุมชน

ที่	โครงการ/กิจกรรม	วัตถุประสงค์	เป้าหมาย (ผลผลิตของ โครงการ)	งบประมาณและที่ผ่านมา					ตัวชี้วัด (KPI)	ผลที่คาดว่าจะได้รับ	หน่วยงานที่ รับผิดชอบ
				๒๕๖๑ (บาท)	๒๕๖๒ (บาท)	๒๕๖๓ (บาท)	๒๕๖๔ (บาท)	๒๕๖๕ (บาท)			
๒๕	โครงการก่อสร้างสนามฟุตบอล บ้าน ธาตุชุมทาง หมู่ที่ ๑๓	เพื่อให้เด็ก เยาวชน ประชาชนทั่วไปมีสถานที่ และสนามกีฬาใช้ในการ ออกกำลังกายและเล่นกีฬา ในหมู่บ้านและชุมชน	สนามฟุตบอล ขนาดกว้าง ๒๐* ๔๐ เมตร	๓,๐๐๐,๐๐๐	๓,๐๐๐,๐๐๐	๓,๐๐๐,๐๐๐	๓,๐๐๐,๐๐๐	๓,๐๐๐,๐๐๐	ร้อยละ ๕๐ ของ ประชาชนใน หมู่บ้านที่ใช้บริการ	เด็ก เยาวชน ประชาชนทั่วไป มี สถานที่และสนามกีฬาใช้ ในการออกกำลังกายและ เล่นกีฬาในหมู่บ้านและ ชุมชนร่วมกัน	กองช่าง/กรม ส่งเสริม/อบจ.
๒๖	โครงการก่อสร้างสนามฟุตบอล บ้าน ธาตุหัวบึง หมู่ที่ ๑๔	เพื่อให้เด็ก เยาวชน ประชาชนทั่วไปมีสถานที่ และสนามกีฬาใช้ในการ ออกกำลังกายและเล่นกีฬา ในหมู่บ้านและชุมชน	สนามฟุตบอล ขนาดกว้าง ๒๐* ๔๐ เมตร	๓,๐๐๐,๐๐๐	๓,๐๐๐,๐๐๐	๓,๐๐๐,๐๐๐	๓,๐๐๐,๐๐๐	๓,๐๐๐,๐๐๐	ร้อยละ ๕๐ ของ ประชาชนใน หมู่บ้านที่ใช้บริการ	เด็ก เยาวชน ประชาชนทั่วไป มี สถานที่และสนามกีฬาใช้ ในการออกกำลังกายและ เล่นกีฬาในหมู่บ้านและ ชุมชนร่วมกัน	กองช่าง/กรม ส่งเสริม/อบจ.
๒๗	โครงการก่อสร้างสนามฟุตบอล บ้าน กลาง หมู่ที่ ๑	เพื่อให้เด็ก เยาวชน ประชาชนทั่วไปมีสถานที่ และสนามกีฬาใช้ในการ ออกกำลังกายและเล่นกีฬา ในหมู่บ้านและชุมชน	สนามฟุตบอล ขนาดกว้าง ๒๐* ๔๐ เมตร	๓,๐๐๐,๐๐๐	๓,๐๐๐,๐๐๐	๓,๐๐๐,๐๐๐	๓,๐๐๐,๐๐๐	๓,๐๐๐,๐๐๐	ร้อยละ ๕๐ ของ ประชาชนใน หมู่บ้านที่ใช้บริการ	เด็ก เยาวชน ประชาชนทั่วไป มี สถานที่และสนามกีฬาใช้ ในการออกกำลังกายและ เล่นกีฬาในหมู่บ้านและ ชุมชนร่วมกัน	กองช่าง/กรม ส่งเสริม/อบจ.

รายละเอียดโครงการพัฒนา
แผนพัฒนาท้องถิ่น (พ.ศ.๒๕๖๑-๒๕๖๕)
องค์การบริหารส่วนตำบลโนนตาล

แบบ ผ.๐๒

ยุทธศาสตร์จังหวัดที่ ๔ : การพัฒนาสังคมและคุณภาพชีวิตเพื่อสร้างความสุขอย่างยั่งยืน

ยุทธศาสตร์จังหวัดที่ ๘ : การรักษาความมั่นคงชายแดน

- ยุทธศาสตร์การพัฒนาของ อปท.ในเขตจังหวัดที่ ๖ : เมืองน่าอยู่

ยุทธศาสตร์ที่ ๕ การพัฒนาเมืองน่าอยู่

แผนงานสร้างความเข้มแข็งของชุมชน

ที่	โครงการ/กิจกรรม	วัตถุประสงค์	เป้าหมาย (ผลผลิตของ โครงการ)	งบประมาณและที่ผ่านมา					ตัวชี้วัด (KPI)	ผลที่คาดว่าจะได้รับ	หน่วยงานที่ รับผิดชอบ
				๒๕๖๑ (บาท)	๒๕๖๒ (บาท)	๒๕๖๓ (บาท)	๒๕๖๔ (บาท)	๒๕๖๕ (บาท)			
๒๘	โครงการก่อสร้างสนามฟุตบอล บ้าน กลาง หมู่ที่ ๑๕	เพื่อให้เด็ก เยาวชน ประชาชนทั่วไปมีสถานที่ และสนามกีฬาใช้ในการ ออกกำลังกายและเล่นกีฬา ในหมู่บ้านและชุมชน	สนามฟุตบอล ขนาดกว้าง ๒๐* ๔๐ เมตร	๓,๐๐๐,๐๐๐	๓,๐๐๐,๐๐๐	๓,๐๐๐,๐๐๐	๓,๐๐๐,๐๐๐	๓,๐๐๐,๐๐๐	ร้อยละ ๕๐ ของ ประชาชนใน หมู่บ้านที่ใช้บริการ	เด็ก เยาวชน ประชาชนทั่วไป มี สถานที่และสนามกีฬาใช้ ในการออกกำลังกายและ เล่นกีฬาในหมู่บ้านและ ชุมชนร่วมกัน	กองช่าง/กรม ส่งเสริม/อบจ.
			รวม	๙๖,๙๓๐,๐๐๐	๙๖,๙๘๐,๐๐๐	๙๗,๐๓๐,๐๐๐	๙๗,๐๓๐,๐๐๐	๙๗,๐๓๐,๐๐๐			

รายละเอียดโครงการพัฒนา
แผนพัฒนาท้องถิ่น (พ.ศ.๒๕๖๑ - ๒๕๖๕)

แบบ ผ.๐๒/๑

สำหรับโครงการที่เกินศักยภาพขององค์กรปกครองส่วนท้องถิ่น
องค์การบริหารส่วนตำบลโนนตาล อำเภอท่าอุเทน จังหวัดนครพนม

ยุทธศาสตร์จังหวัดที่ ๓ : การพัฒนาการเกษตรและอุตสาหกรรมการเกษตร

- ยุทธศาสตร์การพัฒนาของ อปท.ในเขตจังหวัดที่ ๓ : การพัฒนาการเกษตรและอุตสาหกรรมการเกษตร

ยุทธศาสตร์ที่ ๓ การพัฒนาการเกษตรและอุตสาหกรรมการเกษตร

แผนงานการเกษตร

ที่	โครงการ/กิจกรรม	วัตถุประสงค์	เป้าหมาย (ผลผลิตของ โครงการ)	งบประมาณและที่ผ่านมา					ตัวชี้วัด (KPI)	ผลที่คาดว่าจะได้รับ	หน่วยงานที่ รับผิดชอบ
				๒๕๖๑ (บาท)	๒๕๖๒ (บาท)	๒๕๖๓ (บาท)	๒๕๖๔ (บาท)	๒๕๖๕ (บาท)			
๑	โครงการคลองส่งน้ำด้วยระบบท่อ เพื่อการเกษตร	เพื่อเก็บน้ำไว้บริโภค และการเกษตร	ขุด ลอก คลองส่งน้ำ และแหล่งน้ำในพื้นที่	๑๐๐,๐๐๐,๐๐๐	๑๐๐,๐๐๐,๐๐๐	๑๐๐,๐๐๐,๐๐๐	๑๐๐,๐๐๐,๐๐๐	๑๐๐,๐๐๐,๐๐๐	ร้อยละของ ประชาชนที่ได้ใช้ บริการ	ประชาชนมีแหล่งเพื่อ ใช้ในการเกษตรอย่าง เพียงพอ	อบจ./กรม ส่งเสริมฯกรม ทรัพยากร/กองช่าง
๒	โครงการปรับปรุง/จัดทำคลองส่งน้ำ เพื่ออุปโภคและการเกษตร	เพื่อเก็บน้ำไว้บริโภค บริโภคและใช้ การเกษตร	๑๕ หมู่บ้าน	๕,๐๐๐,๐๐๐	๕,๐๐๐,๐๐๐	๕,๐๐๐,๐๐๐	๕,๐๐๐,๐๐๐	๕,๐๐๐,๐๐๐	ร้อยละของ ประชาชนที่ได้ใช้ บริการ	ประชาชนมีคลองส่ง น้ำที่สะอาดใช้บริโภค	อบจ./กรม ส่งเสริมฯกรม ทรัพยากร/กองช่าง
๓	การขุดลอกคลองน้ำสาธารณะ ประโยชน์เพื่ออุปโภคและการเกษตร	เพื่อเก็บน้ำไว้บริโภค บริโภคและใช้ การเกษตร	แหล่งน้ำสาธารณะ ประโยชน์ของชุมชน/ หมู่บ้าน	๕,๐๐๐,๐๐๐	๕,๐๐๐,๐๐๐	๕,๐๐๐,๐๐๐	๕,๐๐๐,๐๐๐	๕,๐๐๐,๐๐๐	ร้อยละของ ประชาชนที่ได้ใช้ บริการ	ประชาชนมีแหล่งน้ำ เป็นที่ประกอบอาชีพ	อบจ./กรม ส่งเสริมฯ/กรม ทรัพยากร/กองช่าง
๔	โครงการทำเขื่อนกั้นตลิ่งริมห้วยห้วย	เพื่อป้องกันการทรุด ตงของริมตลิ่งของ ประชาชนในพื้นที่	ริมตลิ่งบ้านน้อยห้วย ระยะทาง ๕๐๐ เมตร	๒๐,๐๐๐,๐๐๐	๒๐,๐๐๐,๐๐๐	๒๐,๐๐๐,๐๐๐	๒๐,๐๐๐,๐๐๐	๒๐,๐๐๐,๐๐๐	ร้อยละของ ประชาชนที่ได้รับ ประโยชน์จาก โครงการ	มีริมตลิ่งป้องกันการ ทรุดตัวของหน้าดิน	กองช่าง/อบจ./ กรมส่งเสริมฯ/ กรมชลฯ

รายละเอียดโครงการพัฒนา
แผนพัฒนาท้องถิ่น (พ.ศ.๒๕๖๑ - ๒๕๖๕)

แบบ ผ.๐๒/๑

สำหรับโครงการที่เกินศักยภาพขององค์กรปกครองส่วนท้องถิ่น
องค์การบริหารส่วนตำบลโนนตาล อำเภอท่าอุเทน จังหวัดนครพนม

ยุทธศาสตร์จังหวัดที่ ๓ : การพัฒนาการเกษตรและอุตสาหกรรมเกษตร

- ยุทธศาสตร์การพัฒนาของ อปท.ในเขตจังหวัดที่ ๓ : การพัฒนาการเกษตรและอุตสาหกรรมเกษตร

ยุทธศาสตร์ที่ ๓ การพัฒนาการเกษตรและอุตสาหกรรมเกษตร

แผนงานการเกษตร

ที่	โครงการ/กิจกรรม	วัตถุประสงค์	เป้าหมาย (ผลผลิตของ โครงการ)	งบประมาณและที่ผ่านมา					ตัวชี้วัด (KPI)	ผลที่คาดว่าจะได้รับ	หน่วยงานที่ รับผิดชอบ
				๒๕๖๑ (บาท)	๒๕๖๒ (บาท)	๒๕๖๓ (บาท)	๒๕๖๔ (บาท)	๒๕๖๕ (บาท)			
๕	โครงการขุดลอกหนองกุดคล้าย, ห้วยทราย ลอกห้วยบ่อ ,ห้วยถ้ำห้วยยาง ห้วยกะสะ ห้วยเม็ด ห้วยกุดตาปี, ห้วยคำจัว,ห้วยบ่อ ,ห้วยยาง ห้วยฮ่อ หอน หนองคู่ ห้วยไม้ ห้วยตบแฮด หนองลิ้ม ห้วยกุดกา ห้วยหนองแสง หนองป่าตู หนองหวาย หนองแสง ห้วยสักโย ห้วยอีแก้ง ห้วยม่วงไข่ หนองผือ พร้อมทำฝายกั้นน้ำ ฯลฯ	เพื่อกักเก็บน้ำไว้ใช้ในการอุปโภค บริโภค รวมถึงการใช้น้ำเพื่อการเกษตรในพื้นที่ได้อย่างเพียงพอตลอดปี	แหล่งน้ำสาธารณะประโยชน์ของชุมชน/หมู่บ้าน หมู่ที่ ๑-๑๕	๙๐,๐๐๐,๐๐๐	๙๐,๐๐๐,๐๐๐	๙๐,๐๐๐,๐๐๐	๙๐,๐๐๐,๐๐๐	๙๐,๐๐๐,๐๐๐	จำนวนแหล่งน้ำที่ดำเนินการขุดลอก	มีน้ำไว้ใช้เพื่อการเกษตรอย่างเพียงพอ	กองช่าง/อบจ./กรมส่งเสริมฯ/กรมทรัพย์/กรมชล/นพค.๒๒
๖	โครงการจัดทำฝายชะลอห้วยบ่อ	เพื่อกักเก็บน้ำไว้ใช้ในการอุปโภค บริโภค รวมถึงการใช้น้ำเพื่อการเกษตรในพื้นที่ได้อย่างเพียงพอตลอดปี	ห้วยบ่อ จำนวน ๑ จุด	๕,๐๐๐,๐๐๐	๕,๐๐๐,๐๐๐	๕,๐๐๐,๐๐๐	๕,๐๐๐,๐๐๐	๕,๐๐๐,๐๐๐	จำนวนฝายที่ดำเนินการ	มีน้ำไว้ใช้เพื่อการอุปโภค บริโภค และการเกษตรอย่างเพียงพอ	กองช่าง/อบจ./กรมส่งเสริมฯ/กรมทรัพย์/กรมชล/นพค.๒๒
๗	โครงการส่งเสริมและสนับสนุนการดำเนินการอันเนื่องมาจากพระราชดำริและพระราชเสาวนีย์ เช่น ปลูกไม้เฉลิมพระเกียรติ	เพื่อเพิ่มทรัพยากรป่าไม้ เพื่อลดภาวะโลกร้อน	ปลูกต้นไม้/หญ้าแฝกในพื้นที่สาธารณะ ในเขตตำบลโนนตาล	๕๐,๐๐๐	๕๐,๐๐๐	๕๐,๐๐๐	๕๐,๐๐๐	๕๐,๐๐๐	จำนวนผู้เข้าร่วมโครงการ	เพิ่มพื้นที่สีเขียวในที่สาธารณะของชุมชน	สำนักงานปลัด

รายละเอียดโครงการพัฒนา
แผนพัฒนาท้องถิ่น (พ.ศ.๒๕๖๑ - ๒๕๖๕)

แบบ ผ.๐๒/๑

สำหรับโครงการที่เกินศักยภาพขององค์กรปกครองส่วนท้องถิ่น
องค์การบริหารส่วนตำบลโนนตาล อำเภอท่าอุเทน จังหวัดนครพนม

ยุทธศาสตร์จังหวัดที่ ๓ : การพัฒนาการเกษตรและอุตสาหกรรมเกษตร

- ยุทธศาสตร์การพัฒนาของ อปท.ในเขตจังหวัดที่ ๓ : การพัฒนาการเกษตรและอุตสาหกรรมเกษตร

ยุทธศาสตร์ที่ ๓ การพัฒนาการเกษตรและอุตสาหกรรมเกษตร

แผนงานการเกษตร

ที่	โครงการ/กิจกรรม	วัตถุประสงค์	เป้าหมาย (ผลผลิตของ โครงการ)	งบประมาณและที่ผ่านมา					ตัวชี้วัด (KPI)	ผลที่คาดว่าจะได้รับ	หน่วยงานที่ รับผิดชอบ
				๒๕๖๑ (บาท)	๒๕๖๒ (บาท)	๒๕๖๓ (บาท)	๒๕๖๔ (บาท)	๒๕๖๕ (บาท)			
๘	ปรับปรุงภูมิทัศน์ /ขุดลอกกุดคิ้ว	๑.เพื่อเป็นการ ป้องกันและแก้ไข ปัญหาอุทกภัยและ สามารถกักเก็บน้ำได้ เพิ่มมากขึ้นรวมถึง แก้ไขปัญหาคารขาด แคลนน้ำสำหรับ	ขุดลอกห้วยกุดคิ้ว ขนาด กว้าง๗๐๐* ยาว๑๑๐๐ เมตร ลึก ๓ เมตร	๕๐,๐๐๐,๐๐๐	๕๐,๐๐๐,๐๐๐	๕๐,๐๐๐,๐๐๐	๕๐,๐๐๐,๐๐๐	๕๐,๐๐๐,๐๐๐	ร้อยละ ๑๐๐ ของ ประชาชนในพื้นที่ หมู่บ้าน/ชุมชนได้ ใช้ประโยชน์	๑.ประชาชนที่ประสบ ปัญหาภัยแล้งได้รับการ แก้ไขปัญหายุ่งยาก ๒. สามารถกักเก็บน้ำได้เพิ่ม มากขึ้น ๓. พืชผลทาง การเกษตรมีผลผลิตที่ดีขึ้น	อบจ./กรม ส่งเสริมฯกรม ทรัพยากร/กองช่าง
๙	ปรับปรุงภูมิทัศน์ /ขุดลอกห้วยบ่อ	๑.เพื่อเป็นการ ป้องกันและแก้ไข ปัญหาอุทกภัยและ สามารถกักเก็บน้ำได้ เพิ่มมากขึ้นรวมถึง แก้ไขปัญหาคารขาด แคลนน้ำสำหรับ การเกษตร	ขุดลอกห้วยบ่อ ขนาด กว้าง๗๐๐*ยาว ๑๒๐๐ เมตร ลึก ๓ เมตร	๕๐,๐๐๐,๐๐๐	๕๐,๐๐๐,๐๐๐	๕๐,๐๐๐,๐๐๐	๕๐,๐๐๐,๐๐๐	๕๐,๐๐๐,๐๐๐	ร้อยละ ๑๐๐ ของ ประชาชนในพื้นที่ หมู่บ้าน/ชุมชนได้ ใช้ประโยชน์	๑.ประชาชนที่ประสบ ปัญหาภัยแล้งได้รับการ แก้ไขปัญหายุ่งยาก ๒. สามารถกักเก็บน้ำได้เพิ่ม มากขึ้น ๓. พืชผลทาง การเกษตรมีผลผลิตที่ดีขึ้น	อบจ./กรม ส่งเสริมฯกรม ทรัพยากร/กองช่าง
๑๐	ปรับปรุงภูมิทัศน์ /ขุดลอกห้วยคำจัว พร้อมทำฝายน้ำล้น	๑.เพื่อเป็นการ ป้องกันและแก้ไข ปัญหาอุทกภัยและ สามารถกักเก็บน้ำได้ เพิ่มมากขึ้นรวมถึง แก้ไขปัญหาคารขาด แคลนน้ำสำหรับ การเกษตร	ขุดลอกห้วยคำจัว ขนาด กว้าง๖๐*ยาว ๑๐๐๐ เมตร ลึก ๓ เมตร	๑๐,๐๐๐,๐๐๐	๑๐,๐๐๐,๐๐๐	๑๐,๐๐๐,๐๐๐	๑๐,๐๐๐,๐๐๐	๑๐,๐๐๐,๐๐๐	ร้อยละ ๑๐๐ ของ ประชาชนในพื้นที่ หมู่บ้าน/ชุมชนได้ ใช้ประโยชน์	๑.ประชาชนที่ประสบ ปัญหาภัยแล้งได้รับการ แก้ไขปัญหายุ่งยาก ๒. สามารถกักเก็บน้ำได้เพิ่ม มากขึ้น ๓. พืชผลทาง การเกษตรมีผลผลิตที่ดีขึ้น	อบจ./กรม ส่งเสริมฯกรม ทรัพยากร/กองช่าง

รายละเอียดโครงการพัฒนา
แผนพัฒนาท้องถิ่น (พ.ศ.๒๕๖๑ - ๒๕๖๕)

แบบ ผ.๐๒/๑

สำหรับโครงการที่เกินศักยภาพขององค์กรปกครองส่วนท้องถิ่น
องค์การบริหารส่วนตำบลโนนตาล อำเภอท่าอุเทน จังหวัดนครพนม

ยุทธศาสตร์จังหวัดที่ ๓ : การพัฒนาการเกษตรและอุตสาหกรรมการเกษตร

- ยุทธศาสตร์การพัฒนาของ อปท.ในเขตจังหวัดที่ ๓ : การพัฒนาการเกษตรและอุตสาหกรรมการเกษตร

ยุทธศาสตร์ที่ ๓ การพัฒนาการเกษตรและอุตสาหกรรมการเกษตร

แผนงานการเกษตร

ที่	โครงการ/กิจกรรม	วัตถุประสงค์	เป้าหมาย (ผลผลิตของ โครงการ)	งบประมาณและที่ผ่านมา					ตัวชี้วัด (KPI)	ผลที่คาดว่าจะได้รับ	หน่วยงานที่ รับผิดชอบ
				๒๕๖๑ (บาท)	๒๕๖๒ (บาท)	๒๕๖๓ (บาท)	๒๕๖๔ (บาท)	๒๕๖๕ (บาท)			
๑๑	ปรับปรุงภูมิทัศน์ /ขุดลอกห้วยเหมียงพร้อมทำฝายน้ำล้น	๑.เพื่อเป็นการป้องกันและแก้ไขปัญหาคูทกภัยและสามารถกักเก็บน้ำได้เพิ่มมากขึ้นรวมถึงแก้ไขปัญหาคารขาดแคลนน้ำสำหรับการเกษตร	ขุดลอกห้วยเหมียงขนาด กว้าง๘*ยาว ๕๐๐ เมตร ลึก ๑.๕ เมตร	๕,๐๐๐,๐๐๐	๕,๐๐๐,๐๐๐	๕,๐๐๐,๐๐๐	๕,๐๐๐,๐๐๐	๕,๐๐๐,๐๐๐	ร้อยละ ๑๐๐ ของประชาชนในพื้นที่หมู่บ้าน/ชุมชนได้ใช้ประโยชน์	๑.ประชาชนที่ประสบปัญหาภัยแล้งได้รับการแก้ไขปัญหาคูทกภัยแล้ง ๒.สามารถกักเก็บน้ำได้เพิ่มมากขึ้น ๓. พืชผลทางการเกษตรมีผลผลิตที่ดีขึ้น	อบจ./กรมส่งเสริมการเกษตร/ทอรรพฯ/กองช่าง
๑๒	ปรับปรุงภูมิทัศน์ /ขุดลอกห้วยตบเฮดพร้อมทำฝายน้ำล้น	๑.เพื่อเป็นการป้องกันและแก้ไขปัญหาคูทกภัยและสามารถกักเก็บน้ำได้เพิ่มมากขึ้นรวมถึงแก้ไขปัญหาคารขาดแคลนน้ำสำหรับการเกษตร	ขุดลอกห้วยตบเฮดขนาด กว้าง๑๕*ยาว ๑๕๐๐ เมตร ลึก ๓ เมตร	๕,๐๐๐,๐๐๐	๕,๐๐๐,๐๐๐	๕,๐๐๐,๐๐๐	๕,๐๐๐,๐๐๐	๕,๐๐๐,๐๐๐	ร้อยละ ๑๐๐ ของประชาชนในพื้นที่หมู่บ้าน/ชุมชนได้ใช้ประโยชน์	๑.ประชาชนที่ประสบปัญหาภัยแล้งได้รับการแก้ไขปัญหาคูทกภัยแล้ง ๒.สามารถกักเก็บน้ำได้เพิ่มมากขึ้น ๓. พืชผลทางการเกษตรมีผลผลิตที่ดีขึ้น	อบจ./กรมส่งเสริมการเกษตร/ทอรรพฯ/กองช่าง
๑๓	ปรับปรุงภูมิทัศน์ /ขุดลอกห้วยทรายพร้อมทำฝายน้ำล้น	๑.เพื่อเป็นการป้องกันและแก้ไขปัญหาคูทกภัยและสามารถกักเก็บน้ำได้เพิ่มมากขึ้นรวมถึงแก้ไขปัญหาคารขาดแคลนน้ำสำหรับการเกษตร	ขุดลอกห้วยทรายขนาด กว้าง ๖*ยาว ๑๐๐๐ เมตร ลึก ๑.๕ เมตร	๒,๐๐๐,๐๐๐	๒,๐๐๐,๐๐๐	๒,๐๐๐,๐๐๐	๒,๐๐๐,๐๐๐	๒,๐๐๐,๐๐๐	ร้อยละ ๑๐๐ ของประชาชนในพื้นที่หมู่บ้าน/ชุมชนได้ใช้ประโยชน์	๑.ประชาชนที่ประสบปัญหาภัยแล้งได้รับการแก้ไขปัญหาคูทกภัยแล้ง ๒.สามารถกักเก็บน้ำได้เพิ่มมากขึ้น ๓. พืชผลทางการเกษตรมีผลผลิตที่ดีขึ้น	อบจ./กรมส่งเสริมการเกษตร/ทอรรพฯ/กองช่าง

รายละเอียดโครงการพัฒนา
แผนพัฒนาท้องถิ่น (พ.ศ.๒๕๖๑ - ๒๕๖๕)

แบบ ผ.๐๒/๑

สำหรับโครงการที่เกินศักยภาพขององค์กรปกครองส่วนท้องถิ่น
องค์การบริหารส่วนตำบลโนนตาล อำเภอท่าอุเทน จังหวัดนครพนม

ยุทธศาสตร์จังหวัดที่ ๓ : การพัฒนาการเกษตรและอุตสาหกรรมเกษตร

- ยุทธศาสตร์การพัฒนาของ อปท.ในเขตจังหวัดที่ ๓ : การพัฒนาการเกษตรและอุตสาหกรรมเกษตร

ยุทธศาสตร์ที่ ๓ การพัฒนาการเกษตรและอุตสาหกรรมเกษตร

แผนงานการเกษตร

ที่	โครงการ/กิจกรรม	วัตถุประสงค์	เป้าหมาย (ผลผลิตของ โครงการ)	งบประมาณและที่ผ่านมา					ตัวชี้วัด (KPI)	ผลที่คาดว่าจะได้รับ	หน่วยงานที่ รับผิดชอบ
				๒๕๖๑ (บาท)	๒๕๖๒ (บาท)	๒๕๖๓ (บาท)	๒๕๖๔ (บาท)	๒๕๖๕ (บาท)			
๑๗	ปรับปรุงภูมิทัศน์ /ขุดลอกห้วยคำบ้าน โพนพร้อมทำฝายน้ำล้น	๑.เพื่อเป็นการ ป้องกันและแก้ไข ปัญหาอุทกภัยและ สามารถกักเก็บน้ำได้ เพิ่มมากขึ้นรวมถึง แก้ไขปัญหาคารขาด แคลนน้ำสำหรับ การเกษตร	ขุดลอกห้วยคำ ขนาด กว้าง ๖*ยาว๕๐๐ เมตร ลึก ๒ เมตร	๒,๐๐๐,๐๐๐	๒,๐๐๐,๐๐๐	๒,๐๐๐,๐๐๐	๒,๐๐๐,๐๐๐	๒,๐๐๐,๐๐๐	ร้อยละ ๑๐๐ ของ ประชาชนในพื้นที่ หมู่บ้าน/ชุมชนได้ ใช้ประโยชน์	๑.ประชาชนที่ประสบ ปัญหาภัยแล้งได้รับการ แก้ไขปัญหายุ่งยาก ๒. สามารถกักเก็บน้ำได้เพิ่ม มากขึ้น ๓. พืชผลทาง การเกษตรมีผลผลิตที่ดีขึ้น	อบจ./กรม ส่งเสริมฯกรม ทรัพยากร/กองช่าง
๑๘	ปรับปรุงภูมิทัศน์ /ขุดลอกห้วยถ้ำ พร้อมทำฝายน้ำล้น	๑.เพื่อเป็นการ ป้องกันและแก้ไข ปัญหาอุทกภัยและ สามารถกักเก็บน้ำได้ เพิ่มมากขึ้นรวมถึง แก้ไขปัญหาคารขาด แคลนน้ำสำหรับ การเกษตร	ขุดลอกห้วยถ้ำ ขนาด กว้าง ๖*ยาว๑๕๐๐ เมตร ลึก ๒ เมตร	๖,๐๐๐,๐๐๐	๖,๐๐๐,๐๐๐	๖,๐๐๐,๐๐๐	๖,๐๐๐,๐๐๐	๖,๐๐๐,๐๐๐	ร้อยละ ๑๐๐ ของ ประชาชนในพื้นที่ หมู่บ้าน/ชุมชนได้ ใช้ประโยชน์	๑.ประชาชนที่ประสบ ปัญหาภัยแล้งได้รับการ แก้ไขปัญหายุ่งยาก ๒. สามารถกักเก็บน้ำได้เพิ่ม มากขึ้น ๓. พืชผลทาง การเกษตรมีผลผลิตที่ดีขึ้น	อบจ./กรม ส่งเสริมฯกรม ทรัพยากร/กองช่าง
๑๙	ปรับปรุงภูมิทัศน์ /ขุดลอกห้วยยาง พร้อมทำฝายน้ำล้น	๑.เพื่อเป็นการ ป้องกันและแก้ไข ปัญหาอุทกภัยและ สามารถกักเก็บน้ำได้ เพิ่มมากขึ้นรวมถึง แก้ไขปัญหาคารขาด แคลนน้ำสำหรับ การเกษตร	ขุดลอกห้วยยาง ขนาด กว้าง ๖*ยาว ๕๐๐ เมตร ลึก ๒ เมตร	๑,๐๐๐,๐๐๐	๑,๐๐๐,๐๐๐	๑,๐๐๐,๐๐๐	๑,๐๐๐,๐๐๐	๑,๐๐๐,๐๐๐	ร้อยละ ๑๐๐ ของ ประชาชนในพื้นที่ หมู่บ้าน/ชุมชนได้ ใช้ประโยชน์	๑.ประชาชนที่ประสบ ปัญหาภัยแล้งได้รับการ แก้ไขปัญหายุ่งยาก ๒. สามารถกักเก็บน้ำได้เพิ่ม มากขึ้น ๓. พืชผลทาง การเกษตรมีผลผลิตที่ดีขึ้น	อบจ./กรม ส่งเสริมฯกรม ทรัพยากร/กองช่าง

รายละเอียดโครงการพัฒนา
แผนพัฒนาท้องถิ่น (พ.ศ.๒๕๖๑ - ๒๕๖๕)

แบบ ผ.๐๒/๑

สำหรับโครงการที่เกินศักยภาพขององค์กรปกครองส่วนท้องถิ่น
องค์การบริหารส่วนตำบลโนนตาล อำเภอท่าอุเทน จังหวัดนครพนม

ยุทธศาสตร์จังหวัดที่ ๓ : การพัฒนาการเกษตรและอุตสาหกรรมการเกษตร

- ยุทธศาสตร์การพัฒนาของ อปท.ในเขตจังหวัดที่ ๓ : การพัฒนาการเกษตรและอุตสาหกรรมการเกษตร

ยุทธศาสตร์ที่ ๓ การพัฒนาการเกษตรและอุตสาหกรรมการเกษตร

แผนงานการเกษตร

ที่	โครงการ/กิจกรรม	วัตถุประสงค์	เป้าหมาย (ผลผลิตของ โครงการ)	งบประมาณและที่ผ่านมา					ตัวชี้วัด (KPI)	ผลที่คาดว่าจะได้รับ	หน่วยงานที่ รับผิดชอบ
				๒๕๖๑ (บาท)	๒๕๖๒ (บาท)	๒๕๖๓ (บาท)	๒๕๖๔ (บาท)	๒๕๖๕ (บาท)			
๒๐	ปรับปรุงภูมิทัศน์ /ขุดลอกห้วยกะสะพร้อมทำฝายน้ำล้น	๑.เพื่อเป็นการป้องกันและแก้ไขปัญหาคูทกภัยและสามารถกักเก็บน้ำได้เพิ่มมากขึ้นรวมถึงแก้ไขปัญหาคารขาดแคลนน้ำสำหรับการเกษตร	ขุดลอกห้วยกะสะขนาด กว้าง ๖*ยาว ๕๐๐ เมตร ลึก ๒ เมตร	๑,๐๐๐,๐๐๐	๑,๐๐๐,๐๐๐	๑,๐๐๐,๐๐๐	๑,๐๐๐,๐๐๐	๑,๐๐๐,๐๐๐	ร้อยละ ๑๐๐ ของประชาชนในพื้นที่หมู่บ้าน/ชุมชนได้ใช้ประโยชน์	๑.ประชาชนที่ประสบปัญหาภัยแล้งได้รับการแก้ไขปัญหาคูทกภัยแล้ง ๒.สามารถกักเก็บน้ำได้เพิ่มมากขึ้น ๓. พืชผลทางการเกษตรมีผลผลิตที่ดีขึ้น	อบจ./กรมส่งเสริมการเกษตร/ทรีพีฯ/กองช่าง
๒๑	ปรับปรุงภูมิทัศน์ /ขุดลอกห้วยเสม็ดพร้อมทำฝายน้ำล้น	๑.เพื่อเป็นการป้องกันและแก้ไขปัญหาคูทกภัยและสามารถกักเก็บน้ำได้เพิ่มมากขึ้นรวมถึงแก้ไขปัญหาคารขาดแคลนน้ำสำหรับการเกษตร	ขุดลอกห้วยเสม็ดขนาด กว้าง ๖*ยาว ๕๐๐ เมตร ลึก ๒ เมตร	๑,๐๐๐,๐๐๐	๑,๐๐๐,๐๐๐	๑,๐๐๐,๐๐๐	๑,๐๐๐,๐๐๐	๑,๐๐๐,๐๐๐	ร้อยละ ๑๐๐ ของประชาชนในพื้นที่หมู่บ้าน/ชุมชนได้ใช้ประโยชน์	๑.ประชาชนที่ประสบปัญหาภัยแล้งได้รับการแก้ไขปัญหาคูทกภัยแล้ง ๒.สามารถกักเก็บน้ำได้เพิ่มมากขึ้น ๓. พืชผลทางการเกษตรมีผลผลิตที่ดีขึ้น	อบจ./กรมส่งเสริมการเกษตร/ทรีพีฯ/กองช่าง
๒๒	ปรับปรุงภูมิทัศน์ /ขุดลอกห้วยหนองคูพร้อมทำฝายน้ำล้น	๑.เพื่อเป็นการป้องกันและแก้ไขปัญหาคูทกภัยและสามารถกักเก็บน้ำได้เพิ่มมากขึ้นรวมถึงแก้ไขปัญหาคารขาดแคลนน้ำสำหรับการเกษตร	ขุดลอกห้วยหนองคูขนาด กว้าง ๖*ยาว ๕๐๐ เมตร ลึก ๒ เมตร	๑,๐๐๐,๐๐๐	๑,๐๐๐,๐๐๐	๑,๐๐๐,๐๐๐	๑,๐๐๐,๐๐๐	๑,๐๐๐,๐๐๐	ร้อยละ ๑๐๐ ของประชาชนในพื้นที่หมู่บ้าน/ชุมชนได้ใช้ประโยชน์	๑.ประชาชนที่ประสบปัญหาภัยแล้งได้รับการแก้ไขปัญหาคูทกภัยแล้ง ๒.สามารถกักเก็บน้ำได้เพิ่มมากขึ้น ๓. พืชผลทางการเกษตรมีผลผลิตที่ดีขึ้น	อบจ./กรมส่งเสริมการเกษตร/ทรีพีฯ/กองช่าง

รายละเอียดโครงการพัฒนา
แผนพัฒนาท้องถิ่น (พ.ศ.๒๕๖๑ - ๒๕๖๕)

แบบ ผ.๐๒/๑

สำหรับโครงการที่เกินศักยภาพขององค์กรปกครองส่วนท้องถิ่น
องค์การบริหารส่วนตำบลโนนตาล อำเภอท่าอุเทน จังหวัดนครพนม

ยุทธศาสตร์จังหวัดที่ ๓ : การพัฒนาการเกษตรและอุตสาหกรรมการเกษตร

- ยุทธศาสตร์การพัฒนาของ อปท.ในเขตจังหวัดที่ ๓ : การพัฒนาการเกษตรและอุตสาหกรรมการเกษตร

ยุทธศาสตร์ที่ ๓ การพัฒนาการเกษตรและอุตสาหกรรมการเกษตร

แผนงานการเกษตร

ที่	โครงการ/กิจกรรม	วัตถุประสงค์	เป้าหมาย (ผลผลิตของ โครงการ)	งบประมาณและที่ผ่านมา					ตัวชี้วัด (KPI)	ผลที่คาดว่าจะได้รับ	หน่วยงานที่ รับผิดชอบ
				๒๕๖๑ (บาท)	๒๕๖๒ (บาท)	๒๕๖๓ (บาท)	๒๕๖๔ (บาท)	๒๕๖๕ (บาท)			
๒๖	ปรับปรุงภูมิทัศน์ /ขุดลอกห้วยหนอง แสงพร้อมทำฝายน้ำล้น	๑.เพื่อเป็นการ ป้องกันและแก้ไข ปัญหาอุทกภัยและ สามารถกักเก็บน้ำได้ เพิ่มมากขึ้นรวมถึง แก้ไขปัญหาคารขาด แคลนน้ำสำหรับ การเกษตร	ขุดลอกห้วยหนองแสง ขนาด กว้าง ๖*ยาว ๕๐๐ เมตร ลึก ๒ เมตร	๑,๐๐๐,๐๐๐	๑,๐๐๐,๐๐๐	๑,๐๐๐,๐๐๐	๑,๐๐๐,๐๐๐	๑,๐๐๐,๐๐๐	ร้อยละ ๑๐๐ ของ ประชาชนในพื้นที่ หมู่บ้าน/ชุมชนได้ ใช้ประโยชน์	๑.ประชาชนที่ประสบ ปัญหาภัยแล้งได้รับการ แก้ไขปัญหภัยแล้ง ๒. สามารถกักเก็บน้ำได้เพิ่ม มากขึ้น ๓. พืชผลทาง การเกษตรมีผลผลิตที่ดีขึ้น	อบจ./กรม ส่งเสริมฯกรม ทรัพยากร/กองช่าง
๒๗	ปรับปรุงภูมิทัศน์ /ขุดลอกห้วยสักโย พร้อมทำฝายน้ำล้น	๑.เพื่อเป็นการ ป้องกันและแก้ไข ปัญหาอุทกภัยและ สามารถกักเก็บน้ำได้ เพิ่มมากขึ้นรวมถึง แก้ไขปัญหาคารขาด แคลนน้ำสำหรับ การเกษตร	ขุดลอกห้วยสักโย ขนาด กว้าง ๖*ยาว ๒๐๐๐ เมตร ลึก ๒ เมตร	๑,๐๐๐,๐๐๐	๑,๐๐๐,๐๐๐	๑,๐๐๐,๐๐๐	๑,๐๐๐,๐๐๐	๑,๐๐๐,๐๐๐	ร้อยละ ๑๐๐ ของ ประชาชนในพื้นที่ หมู่บ้าน/ชุมชนได้ ใช้ประโยชน์	๑.ประชาชนที่ประสบ ปัญหาภัยแล้งได้รับการ แก้ไขปัญหภัยแล้ง ๒. สามารถกักเก็บน้ำได้เพิ่ม มากขึ้น ๓. พืชผลทาง การเกษตรมีผลผลิตที่ดีขึ้น	อบจ./กรม ส่งเสริมฯกรม ทรัพยากร/กองช่าง
๒๘	ปรับปรุงภูมิทัศน์ /ขุดลอกห้วยหนอง ป่าตู้อพร้อมทำฝายน้ำล้น	๑.เพื่อเป็นการ ป้องกันและแก้ไข ปัญหาอุทกภัยและ สามารถกักเก็บน้ำได้ เพิ่มมากขึ้นรวมถึง แก้ไขปัญหาคารขาด แคลนน้ำสำหรับ การเกษตร	ขุดลอกห้วยหนองป่าตู้อ ขนาด กว้าง ๑๐๐ ยาว ๓๐๐ เมตร ลึก ๒ เมตร	๕,๐๐๐,๐๐๐	๕,๐๐๐,๐๐๐	๕,๐๐๐,๐๐๐	๕,๐๐๐,๐๐๐	๕,๐๐๐,๐๐๐	ร้อยละ ๑๐๐ ของ ประชาชนในพื้นที่ หมู่บ้าน/ชุมชนได้ ใช้ประโยชน์	๑.ประชาชนที่ประสบ ปัญหาภัยแล้งได้รับการ แก้ไขปัญหภัยแล้ง ๒. สามารถกักเก็บน้ำได้เพิ่ม มากขึ้น ๓. พืชผลทาง การเกษตรมีผลผลิตที่ดีขึ้น	อบจ./กรม ส่งเสริมฯกรม ทรัพยากร/กองช่าง

รายละเอียดโครงการพัฒนา
แผนพัฒนาท้องถิ่น (พ.ศ.๒๕๖๑ - ๒๕๖๕)

แบบ ผ.๐๒/๑

สำหรับโครงการที่เกินศักยภาพขององค์กรปกครองส่วนท้องถิ่น
องค์การบริหารส่วนตำบลโนนตาล อำเภอท่าอุเทน จังหวัดนครพนม

ยุทธศาสตร์จังหวัดที่ ๓ : การพัฒนาการเกษตรและอุตสาหกรรมเกษตร

- ยุทธศาสตร์การพัฒนาของ อปท.ในเขตจังหวัดที่ ๓ : การพัฒนาการเกษตรและอุตสาหกรรมเกษตร

ยุทธศาสตร์ที่ ๓ การพัฒนาการเกษตรและอุตสาหกรรมเกษตร

แผนงานการเกษตร

ที่	โครงการ/กิจกรรม	วัตถุประสงค์	เป้าหมาย (ผลผลิตของ โครงการ)	งบประมาณและที่ผ่านมา					ตัวชี้วัด (KPI)	ผลที่คาดว่าจะได้รับ	หน่วยงานที่ รับผิดชอบ
				๒๕๖๑ (บาท)	๒๕๖๒ (บาท)	๒๕๖๓ (บาท)	๒๕๖๔ (บาท)	๒๕๖๕ (บาท)			
๒๙	ปรับปรุงภูมิทัศน์ /ขุดลอกห้วยหนอง ห้วยพร้อมทำฝายน้ำล้น	๑.เพื่อเป็นการ ป้องกันและแก้ไข ปัญหาอุทกภัยและ สามารถกักเก็บน้ำได้ เพิ่มมากขึ้นรวมถึง แก้ไขปัญหาคารขาด แคลนน้ำสำหรับ การเกษตร	ขุดลอกห้วยหนองห้วย ขนาด กว้าง ๕๐ ยาว ๔๐๐ เมตร ลึก ๒ เมตร	๕,๐๐๐,๐๐๐	๕,๐๐๐,๐๐๐	๕,๐๐๐,๐๐๐	๕,๐๐๐,๐๐๐	๕,๐๐๐,๐๐๐	ร้อยละ ๑๐๐ ของ ประชาชนในพื้นที่ หมู่บ้าน/ชุมชนได้ ใช้ประโยชน์	๑.ประชาชนที่ประสบ ปัญหาภัยแล้งได้รับการ แก้ไขปัญหายุ่งยาก ๒. สามารถกักเก็บน้ำได้เพิ่ม มากขึ้น ๓. พืชผลทาง การเกษตรมีผลผลิตที่ดีขึ้น	อบจ./กรม ส่งเสริมฯกรม ทรัพยากร/กองช่าง
๓๐	ปรับปรุงภูมิทัศน์ /ขุดลอกห้วยอีเก้ง พร้อมทำฝายน้ำล้น	๑.เพื่อเป็นการ ป้องกันและแก้ไข ปัญหาอุทกภัยและ สามารถกักเก็บน้ำได้ เพิ่มมากขึ้นรวมถึง แก้ไขปัญหาคารขาด แคลนน้ำสำหรับ การเกษตร	ขุดลอกห้วยอีเก้ง ขนาด กว้าง ๗๐ ยาว ๒๕๐ เมตร ลึก ๒ เมตร	๕,๐๐๐,๐๐๐	๕,๐๐๐,๐๐๐	๕,๐๐๐,๐๐๐	๕,๐๐๐,๐๐๐	๕,๐๐๐,๐๐๐	ร้อยละ ๑๐๐ ของ ประชาชนในพื้นที่ หมู่บ้าน/ชุมชนได้ ใช้ประโยชน์	๑.ประชาชนที่ประสบ ปัญหาภัยแล้งได้รับการ แก้ไขปัญหายุ่งยาก ๒. สามารถกักเก็บน้ำได้เพิ่ม มากขึ้น ๓. พืชผลทาง การเกษตรมีผลผลิตที่ดีขึ้น	อบจ./กรม ส่งเสริมฯกรม ทรัพยากร/กองช่าง
๓๑	ปรับปรุงภูมิทัศน์ /ขุดลอกห้วยหนอง แวงพร้อมทำฝายน้ำล้น	๑.เพื่อเป็นการ ป้องกันและแก้ไข ปัญหาอุทกภัยและ สามารถกักเก็บน้ำได้ เพิ่มมากขึ้นรวมถึง แก้ไขปัญหาคารขาด แคลนน้ำสำหรับ การเกษตร	ขุดลอกห้วยหนองแวง ขนาด กว้าง ๑๐๐ ยาว ๒๐๐ เมตร ลึก ๒ เมตร	๕,๐๐๐,๐๐๐	๕,๐๐๐,๐๐๐	๕,๐๐๐,๐๐๐	๕,๐๐๐,๐๐๐	๕,๐๐๐,๐๐๐	ร้อยละ ๑๐๐ ของ ประชาชนในพื้นที่ หมู่บ้าน/ชุมชนได้ ใช้ประโยชน์	๑.ประชาชนที่ประสบ ปัญหาภัยแล้งได้รับการ แก้ไขปัญหายุ่งยาก ๒. สามารถกักเก็บน้ำได้เพิ่ม มากขึ้น ๓. พืชผลทาง การเกษตรมีผลผลิตที่ดีขึ้น	อบจ./กรม ส่งเสริมฯกรม ทรัพยากร/กองช่าง

รายละเอียดโครงการพัฒนา
แผนพัฒนาท้องถิ่น (พ.ศ.๒๕๖๑ - ๒๕๖๕)

แบบ ผ.๐๒/๑

สำหรับโครงการที่เกินศักยภาพขององค์กรปกครองส่วนท้องถิ่น
องค์การบริหารส่วนตำบลโนนตาล อำเภอท่าอุเทน จังหวัดนครพนม

ยุทธศาสตร์จังหวัดที่ ๓ : การพัฒนาการเกษตรและอุตสาหกรรมเกษตร

- ยุทธศาสตร์การพัฒนาของ อปท.ในเขตจังหวัดที่ ๓ : การพัฒนาการเกษตรและอุตสาหกรรมเกษตร

ยุทธศาสตร์ที่ ๓ การพัฒนาการเกษตรและอุตสาหกรรมเกษตร

แผนงานการเกษตร

ที่	โครงการ/กิจกรรม	วัตถุประสงค์	เป้าหมาย (ผลผลิตของ โครงการ)	งบประมาณและที่ผ่านมา					ตัวชี้วัด (KPI)	ผลที่คาดว่าจะได้รับ	หน่วยงานที่ รับผิดชอบ
				๒๕๖๑ (บาท)	๒๕๖๒ (บาท)	๒๕๖๓ (บาท)	๒๕๖๔ (บาท)	๒๕๖๕ (บาท)			
๓๒	ปรับปรุงภูมิทัศน์ /ขุดลอกห้วยหนอง แกพร้อมทำฝายน้ำล้น	๑.เพื่อเป็นการ ป้องกันและแก้ไข ปัญหาอุทกภัยและ สามารถกักเก็บน้ำได้ เพิ่มมากขึ้นรวมถึง แก้ไขปัญหาคารขาด แคลนน้ำสำหรับ การเกษตร	ขุดลอกห้วยหนองแก ขนาด กว้าง ๑๐๐ ยาว ๒๐๐ เมตร ลึก ๒ เมตร	๕,๐๐๐,๐๐๐	๕,๐๐๐,๐๐๐	๕,๐๐๐,๐๐๐	๕,๐๐๐,๐๐๐	๕,๐๐๐,๐๐๐	ร้อยละ ๑๐๐ ของ ประชาชนในพื้นที่ หมู่บ้าน/ชุมชนได้ ใช้ประโยชน์	๑.ประชาชนที่ประสบ ปัญหาภัยแล้งได้รับการ แก้ไขปัญหภัยแล้ง ๒. สามารถกักเก็บน้ำได้เพิ่ม มากขึ้น ๓. พืชผลทาง การเกษตรมีผลผลิตที่ดีขึ้น	อบจ./กรม ส่งเสริมฯกรม ทรัพยากร/กองช่าง
๓๓	ปรับปรุงภูมิทัศน์ /ขุดลอกห้วยหนอง ฝื่อพร้อมทำฝายน้ำล้น	๑.เพื่อเป็นการ ป้องกันและแก้ไข ปัญหาอุทกภัยและ สามารถกักเก็บน้ำได้ เพิ่มมากขึ้นรวมถึง แก้ไขปัญหาคารขาด แคลนน้ำสำหรับ การเกษตร	ขุดลอกห้วยหนองฝื่อ ขนาด กว้าง ๑๐๐ ยาว ๒๐๐ เมตร ลึก ๒ เมตร	๕,๐๐๐,๐๐๐	๕,๐๐๐,๐๐๐	๕,๐๐๐,๐๐๐	๕,๐๐๐,๐๐๐	๕,๐๐๐,๐๐๐	ร้อยละ ๑๐๐ ของ ประชาชนในพื้นที่ หมู่บ้าน/ชุมชนได้ ใช้ประโยชน์	๑.ประชาชนที่ประสบ ปัญหาภัยแล้งได้รับการ แก้ไขปัญหภัยแล้ง ๒. สามารถกักเก็บน้ำได้เพิ่ม มากขึ้น ๓. พืชผลทาง การเกษตรมีผลผลิตที่ดีขึ้น	อบจ./กรม ส่งเสริมฯกรม ทรัพยากร/กองช่าง
๓๔	โครงการปรับปรุงห้วยหนองสิมพร้อม ทำฝายน้ำล้น	เพื่อกักเก็บน้ำไว้ใช้ใน การอุปโภค บริโภค รวมถึงการใช้น้ำเพื่อ การเกษตรในพื้นที่ได้ อย่างพอเพียงพอ ตลอดปี	ขุดลอกห้วยหนองสิม ขนาด กว้าง ๑๐๐ ยาว ๒๐๐ เมตร ลึก ๒ เมตร	-	-	๑๒,๐๐๐,๐๐๐	๑๒,๐๐๐,๐๐๐	๑๒,๐๐๐,๐๐๐	จำนวนแหล่งน้ำที่ ดำเนินการปรับปรุง	มีน้ำไว้ใช้เพื่อในการ อุปโภค บริโภค รวมถึงการใช้น้ำเพื่อ การเกษตรในพื้นที่ได้ อย่างพอ	กองช่าง/อบจ/ กรมส่งเสริมฯ/ กรมทรัพยากร/กรม ชล/นพค.๒๒

รายละเอียดโครงการพัฒนา
แผนพัฒนาท้องถิ่น (พ.ศ.๒๕๖๑ - ๒๕๖๕)

แบบ ผ.๐๒/๑

สำหรับโครงการที่เกินศักยภาพขององค์กรปกครองส่วนท้องถิ่น
องค์การบริหารส่วนตำบลโนนตาล อำเภอท่าอุเทน จังหวัดนครพนม

ยุทธศาสตร์จังหวัดที่ ๓ : การพัฒนาการเกษตรและอุตสาหกรรมการเกษตร

- ยุทธศาสตร์การพัฒนาของ อปท.ในเขตจังหวัดที่ ๓ : การพัฒนาการเกษตรและอุตสาหกรรมการเกษตร

ยุทธศาสตร์ที่ ๓ การพัฒนาการเกษตรและอุตสาหกรรมการเกษตร

แผนงานการเกษตร

ที่	โครงการ/กิจกรรม	วัตถุประสงค์	เป้าหมาย (ผลผลิตของ โครงการ)	งบประมาณและที่ผ่านมา					ตัวชี้วัด (KPI)	ผลที่คาดว่าจะได้รับ	หน่วยงานที่ รับผิดชอบ
				๒๕๖๑ (บาท)	๒๕๖๒ (บาท)	๒๕๖๓ (บาท)	๒๕๖๔ (บาท)	๒๕๖๕ (บาท)			
๓๕	โครงการปรับปรุงห้วยใหญ่พร้อมทำฝายน้ำล้น	เพื่อกักเก็บน้ำไว้ใช้ในการอุปโภค บริโภค รวมถึงการใช้น้ำเพื่อการเกษตรในพื้นที่ได้อย่างพอเพียงตลอดปี	ขุดลอกห้วยใหญ่ ขนาด กว้าง ๑๐๐ ยาว ๒๐๐ เมตร ลึก ๒ เมตร	-	-	๔,๓๐๐,๐๐๐	๔,๓๐๐,๐๐๐	๔,๓๐๐,๐๐๐	จำนวนแหล่งน้ำที่ดำเนินการปรับปรุง	มีน้ำไว้ใช้เพื่อในการอุปโภค บริโภค รวมถึงการใช้น้ำเพื่อการเกษตรในพื้นที่ได้อย่างพอ	กองช่าง/อบจ/กรมส่งเสริมฯ/กรมทรัพย์/กรมชล/นพค.๒๒
๓๖	โครงการปรับปรุงห้วยดับแสดพร้อมทำฝายน้ำล้น	เพื่อกักเก็บน้ำไว้ใช้ในการอุปโภค บริโภค รวมถึงการใช้น้ำเพื่อการเกษตรในพื้นที่ได้อย่างพอเพียงตลอดปี	ขุดลอกห้วยดับแสด ขนาด กว้าง ๑๐๐ ยาว ๒๐๐ เมตร ลึก ๒ เมตร	-	-	๔,๓๐๐,๐๐๐	๔,๓๐๐,๐๐๐	๔,๓๐๐,๐๐๐	จำนวนแหล่งน้ำที่ดำเนินการปรับปรุง	มีน้ำไว้ใช้เพื่อในการอุปโภค บริโภค รวมถึงการใช้น้ำเพื่อการเกษตรในพื้นที่ได้อย่างพอ	กองช่าง/อบจ/กรมส่งเสริมฯ/กรมทรัพย์/กรมชล/นพค.๒๒
๓๗	โครงการปรับปรุงห้วยเหมียงพร้อมทำฝายน้ำล้น	เพื่อกักเก็บน้ำไว้ใช้ในการอุปโภค บริโภค รวมถึงการใช้น้ำเพื่อการเกษตรในพื้นที่ได้อย่างพอเพียงตลอดปี	ขุดลอกห้วยเหมียง ขนาด กว้าง ๑๐๐ ยาว ๒๐๐ เมตร ลึก ๒ เมตร	-	-	๒,๖๐๐,๐๐๐	๒,๖๐๐,๐๐๐	๒,๖๐๐,๐๐๐	จำนวนแหล่งน้ำที่ดำเนินการปรับปรุง	มีน้ำไว้ใช้เพื่อในการอุปโภค บริโภค รวมถึงการใช้น้ำเพื่อการเกษตรในพื้นที่ได้อย่างพอ	กองช่าง/อบจ/กรมส่งเสริมฯ/กรมทรัพย์/กรมชล/นพค.๒๒
๓๘	โครงการปรับปรุงห้วยคุณพร้อมทำฝายน้ำล้น	เพื่อกักเก็บน้ำไว้ใช้ในการอุปโภค บริโภค รวมถึงการใช้น้ำเพื่อการเกษตรในพื้นที่ได้อย่างพอเพียงตลอดปี	ขุดลอกห้วยคุณ ขนาด กว้าง ๑๐๐ ยาว ๒๐๐ เมตร ลึก ๒ เมตร	-	-	๑๘,๐๐๐,๐๐๐	๑๘,๐๐๐,๐๐๐	๑๘,๐๐๐,๐๐๐	จำนวนแหล่งน้ำที่ดำเนินการปรับปรุง	มีน้ำไว้ใช้เพื่อในการอุปโภค บริโภค รวมถึงการใช้น้ำเพื่อการเกษตรในพื้นที่ได้อย่างพอ	กองช่าง/อบจ/กรมส่งเสริมฯ/กรมทรัพย์/กรมชล/นพค.๒๒
		รวม		๔๐๑,๐๕๐,๐๐๐	๔๐๑,๐๕๐,๐๐๐	๔๔๒,๒๕๐,๐๐๐	๔๔๒,๒๕๐,๐๐๐	๔๔๒,๒๕๐,๐๐๐			

รายละเอียดโครงการพัฒนา
แผนพัฒนาท้องถิ่น (พ.ศ.๒๕๖๑-๒๕๖๕)
สำหรับ โครงการที่เกี่วข้องขององค์กรปกครองส่วนท้องถิ่น
องค์การบริหารส่วนตำบลโนนตาล

แบบ ผ.๐๒/๑

ยุทธศาสตร์จังหวัดที่ ๔ : การพัฒนาสังคมและคุณภาพชีวิตเพื่อสร้างความสุขอย่างยั่งยืน

ยุทธศาสตร์จังหวัดที่ ๘ : การรักษาความมั่นคงชายแดน

- ยุทธศาสตร์การพัฒนาของ อปท.ในเขตจังหวัดที่ ๖ : เมืองน่าอยู่

ยุทธศาสตร์ที่ ๕ การพัฒนาเมืองน่าอยู่

แผนงานเคหะและชุมชน

ที่	โครงการ/กิจกรรม	วัตถุประสงค์	เป้าหมาย (ผลผลิตของ โครงการ)	งบประมาณและที่ผ่านมา					ตัวชี้วัด (KPI)	ผลที่คาดว่าจะได้รับ	หน่วยงานที่ รับผิดชอบ
				๒๕๖๑ (บาท)	๒๕๖๒ (บาท)	๒๕๖๓ (บาท)	๒๕๖๔ (บาท)	๒๕๖๕ (บาท)			
๑	โครงการขยายเขตไฟฟ้าเพื่อ การเกษตร	เพื่อให้ประชาชนได้มี ไฟฟ้าใช้ในการเกษตร	หมูที่ ๑-๑๕ หมู่บ้าน/ชุมชน	๑๕,๐๐๐,๐๐๐	๑๕,๐๐๐,๐๐๐	๑๕,๐๐๐,๐๐๐	๑๕,๐๐๐,๐๐๐	๑๕,๐๐๐,๐๐๐	ร้อยละของ ครัวเรือนที่ได้ใช้ ประโยชน์	ประชาชนได้ใช้ไฟฟ้าใช้ ในการเกษตร	กองช่าง
๒	โครงการซ่อมแซม/ปรับปรุง ระบบประปาหมู่บ้าน	เพื่อให้มีระบบประปา ใช้ได้อย่างสม่ำเสมอ ภายในหมู่บ้าน/ชุมชน	หมูที่ ๑-๑๕	๕๐๐,๐๐๐	๕๐๐,๐๐๐	๕๐๐,๐๐๐	๕๐๐,๐๐๐	๕๐๐,๐๐๐	ร้อยละของ ประชาชนที่ ได้รับประโยชน์	ระบบประปาหมู่บ้านมี สภาพที่สมบูรณ์พร้อม ใช้งานอยู่ตลอดเวลา	กองช่าง
๓	โครงการซ่อมแซมถนนลาดยาง ทุ่งทานตะวัน(ท่าอุเทน) - บ้าน ตาล (โนนตาล)	เพื่อให้ประชาชนได้รับ ความสะดวกในการ คมนาคมขนส่งและมี คุณภาพที่ดี	๘*๒๙๐๐ เมตร จำนวน ๑ สาย	๒,๐๐๐,๐๐๐	๒,๐๐๐,๐๐๐	๒,๐๐๐,๐๐๐	๒,๐๐๐,๐๐๐	๒,๐๐๐,๐๐๐	ร้อยละของ ประชาชนที่ ได้รับประโยชน์	ประชาชนได้รับความ สะดวกสบายในการ คมนาคมขนส่ง	อบจ./นพค. ๒๒/กรมส่งเสริม ฯ/โยธาธิการ และผังเมือง/ กรมทางหลวง ชนบท/
๔	โครงการซ่อมแซมถนนลาดยาง สายบ้านน้อยนาเหนือ(ท่าอุ เทน) - บ้านกะเสริม หมูที่ ๖	เพื่อให้ประชาชนได้รับ ความสะดวกในการ คมนาคมขนส่งและมี คุณภาพที่ดี	๕*๗,๐๐๐เมตร จำนวน ๑ สาย	๑๗,๐๐๐,๐๐๐	๑๗,๐๐๐,๐๐๐	๑๗,๐๐๐,๐๐๐	๑๗,๐๐๐,๐๐๐	๑๗,๐๐๐,๐๐๐	ร้อยละของ ประชาชนที่ ได้รับประโยชน์	ประชาชนได้รับความ สะดวกสบายในการ คมนาคมขนส่ง	อบจ./นพค. ๒๒/กรมส่งเสริม ฯ/โยธาธิการ และผังเมือง/ กรมทางหลวง ชนบท/

รายละเอียดโครงการพัฒนา
แผนพัฒนาท้องถิ่น (พ.ศ.๒๕๖๑-๒๕๖๕)
สำหรับ โครงการที่เกี่วข้องขององค์กรปกครองส่วนท้องถิ่น
องค์การบริหารส่วนตำบลโนนตาล

แบบ ผ.๐๒/๑

ยุทธศาสตร์จังหวัดที่ ๔ : การพัฒนาสังคมและคุณภาพชีวิตเพื่อสร้างสุขอย่างยั่งยืน

ยุทธศาสตร์จังหวัดที่ ๘ : การรักษาความมั่นคงชายแดน

- ยุทธศาสตร์การพัฒนาของ อปท.ในเขตจังหวัดที่ ๖ : เมืองน่าอยู่

ยุทธศาสตร์ที่ ๕ การพัฒนาเมืองน่าอยู่

แผนงานเคหะและชุมชน

ที่	โครงการ/กิจกรรม	วัตถุประสงค์	เป้าหมาย (ผลผลิตของ โครงการ)	งบประมาณและที่ผ่านมา					ตัวชี้วัด (KPI)	ผลที่คาดว่าจะได้รับ	หน่วยงานที่ รับผิดชอบ
				๒๕๖๑ (บาท)	๒๕๖๒ (บาท)	๒๕๖๓ (บาท)	๒๕๖๔ (บาท)	๒๕๖๕ (บาท)			
๕	โครงการซ่อมแซมถนนลาดยาง เส้นบ้านกุดสะกอย - บ้านโพน	เพื่อให้ประชาชนได้รับ ความสะดวกในการ คมนาคมขนส่งและมี คุณภาพที่ดี	๕*๑๐๐๐ เมตร จำนวน ๑ สาย	๒,๐๐๐,๐๐๐	๒,๐๐๐,๐๐๐	๒,๐๐๐,๐๐๐	๒,๐๐๐,๐๐๐	๒,๐๐๐,๐๐๐	ร้อยละของ ประชาชนที่ ได้รับประโยชน์	ประชาชนได้รับความ สะดวกสบายในการ คมนาคมขนส่ง	อบจ./นพค. ๒๒/กรมส่งเสริม ฯ/โยธาธิการ และผังเมือง/ กรมทางหลวง ชนบท/
๖	โครงการซ่อมแซมถนนลาดยาง เส้นบ้านกุดสะกอย - หนองไฮ	เพื่อให้ประชาชนได้รับ ความสะดวกในการ คมนาคมขนส่งและมี คุณภาพที่ดี	๘*๒๙๐๐ เมตร จำนวน ๑ สาย	๒,๐๐๐,๐๐๐	๒,๐๐๐,๐๐๐	๒,๐๐๐,๐๐๐	๒,๐๐๐,๐๐๐	๒,๐๐๐,๐๐๐	ร้อยละของ ประชาชนที่ ได้รับประโยชน์	ประชาชนได้รับความ สะดวกสบายในการ คมนาคมขนส่ง	อบจ./นพค. ๒๒/กรมส่งเสริม ฯ/โยธาธิการ และผังเมือง/ กรมทางหลวง ชนบท/
๗	โครงการซ่อมแซมถนนลาดยาง เส้นบ้านธาตุ - นาแค	เพื่อให้ประชาชนได้รับ ความสะดวกในการ คมนาคมขนส่งและมี คุณภาพที่ดี	๘*๒๓๔๐ เมตร จำนวน ๑ สาย	๒,๐๐๐,๐๐๐	๒,๐๐๐,๐๐๐	๒,๐๐๐,๐๐๐	๒,๐๐๐,๐๐๐	๒,๐๐๐,๐๐๐	ร้อยละของ ประชาชนที่ ได้รับประโยชน์	ประชาชนได้รับความ สะดวกสบายในการ คมนาคมขนส่ง	อบจ./นพค. ๒๒/กรมส่งเสริม ฯ/โยธาธิการ และผังเมือง/ กรมทางหลวง ชนบท/

รายละเอียดโครงการพัฒนา
แผนพัฒนาท้องถิ่น (พ.ศ.๒๕๖๑-๒๕๖๕)
สำหรับ โครงการที่เกี่วข้องขององค์กรปกครองส่วนท้องถิ่น
องค์การบริหารส่วนตำบลโนนตาล

แบบ ผ.๐๒/๑

ยุทธศาสตร์จังหวัดที่ ๔ : การพัฒนาสังคมและคุณภาพชีวิตเพื่อสร้างความสุขอย่างยั่งยืน

ยุทธศาสตร์จังหวัดที่ ๘ : การรักษาความมั่นคงชายแดน

- ยุทธศาสตร์การพัฒนาของ อปท.ในเขตจังหวัดที่ ๖ : เมืองน่าอยู่

ยุทธศาสตร์ที่ ๕ การพัฒนาเมืองน่าอยู่

แผนงานเคหะและชุมชน

ที่	โครงการ/กิจกรรม	วัตถุประสงค์	เป้าหมาย (ผลผลิตของ โครงการ)	งบประมาณและที่ผ่านมา					ตัวชี้วัด (KPI)	ผลที่คาดว่าจะได้รับ	หน่วยงานที่ รับผิดชอบ
				๒๕๖๑ (บาท)	๒๕๖๒ (บาท)	๒๕๖๓ (บาท)	๒๕๖๔ (บาท)	๒๕๖๕ (บาท)			
๘	โครงการซ่อมแซมถนนลาดยาง เส้นบ้านธาตุ	เพื่อให้ประชาชนได้รับ ความสะดวกในการ คมนาคมขนส่งและมี คุณภาพที่ดี	๘*๒๐๐๐ เมตร จำนวน ๑ สาย	๒,๐๐๐,๐๐๐	๒,๐๐๐,๐๐๐	๒,๐๐๐,๐๐๐	๒,๐๐๐,๐๐๐	๒,๐๐๐,๐๐๐	ร้อยละของ ประชาชนที่ ได้รับประโยชน์	ประชาชนได้รับความ สะดวกสบายในการ คมนาคมขนส่ง	อบจ./นพค. ๒๒/กรมส่งเสริม ฯ/โยธาธิการ และผังเมือง/ กรมทางหลวง ชนบท/
๙	ขยายเขตไฟฟ้าแรงต่ำภายใน หมู่บ้าน/ไฟฟ้าเพื่อการเกษตร ขยายเขตหม้อแปลง	เพื่อให้ประชาชนได้รับ ความสะดวกสบายใน การดำรงชีวิตประจำวัน	๑๕ หมู่บ้าน	๑๕,๐๐๐,๐๐๐	๑๕,๐๐๐,๐๐๐	๑๕,๐๐๐,๐๐๐	๑๕,๐๐๐,๐๐๐	๔๐,๕๐๐,๐๐๐	ร้อยละของ ประชาชนที่ ได้รับประโยชน์	ประชาชนได้รับความ สะดวกสบายในการ ดำรงชีวิตประจำวัน	กองช่าง
๑๐	ก่อสร้างระบบประปาตำบล ขนาดใหญ่มาก	เพื่อให้มีระบบประปาใช้ ในพื้นที่ตำบลได้อย่างทั่วถึง	๑ จุด	๔๐,๐๐๐,๐๐๐	๔๐,๐๐๐,๐๐๐	๔๐,๐๐๐,๐๐๐	๔๐,๐๐๐,๐๐๐	๔๐,๐๐๐,๐๐๐	ร้อยละของ ประชาชนที่ ได้รับประโยชน์	ประชาชนในพื้นที่ ตำบลโนนตาลมีประปา ขนาดใหญ่มากใช้น้ำ อย่างเพียงพอ	กองช่าง
๑๑	โครงการก่อสร้างศูนย์ไทยอู๋ ข้างศาลาอีสานเขียว หมู่ที่ ๘	เพื่อให้ประชาชนได้รับ ความสะดวกในการ คมนาคมขนส่งและมี คุณภาพที่ดี	๑ ศูนย์	๒,๐๐๐,๐๐๐	๒,๐๐๐,๐๐๐	๒,๐๐๐,๐๐๐	๒,๐๐๐,๐๐๐	๒,๐๐๐,๐๐๐	ร้อยละของ ประชาชนที่ ได้รับประโยชน์	ประชาชนได้รับความ สะดวกสบายในการ คมนาคมขนส่ง	อบจ./นพค. ๒๒/กรมส่งเสริม ฯ/โยธาธิการ และผังเมือง/ กรมทางหลวง ชนบท/

รายละเอียดโครงการพัฒนา
แผนพัฒนาท้องถิ่น (พ.ศ.๒๕๖๑-๒๕๖๕)
สำหรับ โครงการที่เกี่วข้องขององค์กรปกครองส่วนท้องถิ่น
องค์การบริหารส่วนตำบลโนนตาล

แบบ ผ.๐๒/๑

ยุทธศาสตร์จังหวัดที่ ๔ : การพัฒนาสังคมและคุณภาพชีวิตเพื่อสร้างความสุขอย่างยั่งยืน

ยุทธศาสตร์จังหวัดที่ ๘ : การรักษาความมั่นคงชายแดน

- ยุทธศาสตร์การพัฒนาของ อปท.ในเขตจังหวัดที่ ๖ : เมืองน่าอยู่

ยุทธศาสตร์ที่ ๕ การพัฒนาเมืองน่าอยู่

แผนงานเคหะและชุมชน

ที่	โครงการ/กิจกรรม	วัตถุประสงค์	เป้าหมาย (ผลผลิตของ โครงการ)	งบประมาณและที่ผ่านมา					ตัวชี้วัด (KPI)	ผลที่คาดว่าจะได้รับ	หน่วยงานที่ รับผิดชอบ
				๒๕๖๑ (บาท)	๒๕๖๒ (บาท)	๒๕๖๓ (บาท)	๒๕๖๔ (บาท)	๒๕๖๕ (บาท)			
๑๒	โครงการก่อสร้างซุ่มประตุมู่บ้านท้องที่เยว หมู่ที่ ๘	เพื่อให้ประชาชนได้รับความสะดวกในการคมนาคมขนส่งและมีคุณภาพที่ดี	๑ ป้าย	๒,๐๐๐,๐๐๐	๒,๐๐๐,๐๐๐	๒,๐๐๐,๐๐๐	๒,๐๐๐,๐๐๐	๒,๐๐๐,๐๐๐	ร้อยละของประชาชนที่ได้รับประโยชน์	ประชาชนได้รับระบายน้ำทิ้ง น้ำเสียจากครัวเรือนไหลลงสู่ธรรมชาติ	กองช่าง
๑๓	โครงการ ถนน คสล.เส้นบ้านโพน หมู่ที่ ๘ -ตัดถนนสายท่าอุเทน -กุสุมาลย์ หมู่ที่ ๘	เพื่อให้ประชาชนได้รับความสะดวกในการคมนาคมขนส่งและมีคุณภาพที่ดี	๑ เส้น	๓,๐๐๐,๐๐๐	๓,๐๐๐,๐๐๐	๓,๐๐๐,๐๐๐	๓,๐๐๐,๐๐๐	๓,๐๐๐,๐๐๐	ร้อยละของประชาชนที่ได้รับประโยชน์	ประชาชนได้รับความสะดวกสบายในการคมนาคมขนส่ง	กองช่าง
๑๔	ถนน คสล.จากบ้านธาตุ หมู่ที่ -สี่แยกบ้านนาแค -บะหว้า	เพื่อให้ประชาชนได้รับความสะดวกในการคมนาคมขนส่งและมีคุณภาพที่ดี	๑ เส้น	๓,๐๐๐,๐๐๐	๓,๐๐๐,๐๐๐	๓,๐๐๐,๐๐๐	๓,๐๐๐,๐๐๐	๓,๐๐๐,๐๐๐	ร้อยละของประชาชนที่ได้รับประโยชน์	ประชาชนได้รับความสะดวกสบายในการคมนาคมขนส่ง	กองช่าง
๑๕	หม้อแปลงไฟฟ้าบริเวณหน้าวัดพระธาตุโนนตาล	เพื่อให้ประชาชนได้รับความสะดวกในการคมนาคมขนส่งและมีคุณภาพที่ดี	๑ หม้อแปลง	๒๐๐,๐๐๐	๒๐๐,๐๐๐	๒๐๐,๐๐๐	๒๐๐,๐๐๐	๒๐๐,๐๐๐	ร้อยละของประชาชนที่ได้รับประโยชน์	ประชาชนได้รับความสะดวกสบายในการคมนาคมขนส่ง	กองช่าง
๑๖	โครงการถนน Parasoil cement หมู่ที่ ๑ เส้นบ้านกลาง - คำฮาก	เพื่อให้ประชาชนได้รับความสะดวกในการคมนาคมขนส่งและมีคุณภาพที่ดี	๕*๗๘๐ เมตร	-	-	๓,๖๐๐,๐๐๐	๓,๖๐๐,๐๐๐	๓,๖๐๐,๐๐๐	ร้อยละ๘๐ของประชาชนหมู่ที่ ๑ ได้รับประโยชน์ในการคมนาคมขนส่ง	ประชาชนได้รับความสะดวกสบายในการคมนาคมขนส่ง	กองช่าง

รายละเอียดโครงการพัฒนา
แผนพัฒนาท้องถิ่น (พ.ศ.๒๕๖๑-๒๕๖๕)
สำหรับ โครงการที่เกินศักยภาพขององค์กรปกครองส่วนท้องถิ่น
องค์การบริหารส่วนตำบลโนนตาล

แบบ ผ.๐๒/๑

ยุทธศาสตร์จังหวัดที่ ๔ : การพัฒนาสังคมและคุณภาพชีวิตเพื่อสร้างความสุขอย่างยั่งยืน

ยุทธศาสตร์จังหวัดที่ ๘ : การรักษาความมั่นคงชายแดน

- ยุทธศาสตร์การพัฒนาของ อปท.ในเขตจังหวัดที่ ๖ : เมืองน่าอยู่

ยุทธศาสตร์ที่ ๕ การพัฒนาเมืองน่าอยู่

แผนงานเคหะและชุมชน

ที่	โครงการ/กิจกรรม	วัตถุประสงค์	เป้าหมาย (ผลผลิตของ โครงการ)	งบประมาณและที่ผ่านมา					ตัวชี้วัด (KPI)	ผลที่คาดว่าจะได้รับ	หน่วยงานที่ รับผิดชอบ
				๒๕๖๑ (บาท)	๒๕๖๒ (บาท)	๒๕๖๓ (บาท)	๒๕๖๔ (บาท)	๒๕๖๕ (บาท)			
๑๗	โครงการถนน Parasoil cement หมู่ที่ ๒ เส้น นายวิรุทธิ์ วดีศิริศักดิ์	เพื่อให้ประชาชนได้รับความสะดวกในการคมนาคมขนส่งและมีคุณภาพที่ดี	๔*๘๕๐ เมตร	-	-	๓,๑๐๐,๐๐๐	๓,๑๐๐,๐๐๐	๓,๑๐๐,๐๐๐	ร้อยละ๘๐ของประชาชนหมู่ที่ ๒ ได้รับประโยชน์ในการคมนาคมขนส่ง	ประชาชนได้รับความสะดวกสบายในการคมนาคมขนส่ง	กองช่าง
๑๘	โครงการถนน Parasoil cement หมู่ที่ ๓ เส้น สวนนายแสวง สนมศรี	เพื่อให้ประชาชนได้รับความสะดวกในการคมนาคมขนส่งและมีคุณภาพที่ดี	๔*๑๗๙๐ เมตร	-	-	๘,๑๐๐,๐๐๐	๘,๑๐๐,๐๐๐	๘,๑๐๐,๐๐๐	ร้อยละ๘๐ของประชาชนหมู่ที่ ๒ ได้รับประโยชน์ในการคมนาคมขนส่ง	ประชาชนได้รับความสะดวกสบายในการคมนาคมขนส่ง	กองช่าง
๑๙	โครงการถนน Parasoil cement หมู่ที่ ๔ เส้นคอนแดน	เพื่อให้ประชาชนได้รับความสะดวกในการคมนาคมขนส่งและมีคุณภาพที่ดี	๔*๗๘๐ เมตร	-	-	๓,๖๐๐,๐๐๐	๓,๖๐๐,๐๐๐	๓,๖๐๐,๐๐๐	ร้อยละ๘๐ของประชาชนหมู่ที่ ๔ ได้รับประโยชน์ในการคมนาคมขนส่ง	ประชาชนได้รับความสะดวกสบายในการคมนาคมขนส่ง	กองช่าง
๒๐	โครงการถนน Parasoil cement หมู่ที่ ๕ เส้น	เพื่อให้ประชาชนได้รับความสะดวกในการคมนาคมขนส่งและมีคุณภาพที่ดี	๔*๓๒๐๐ เมตร	-	-	๑๔,๕๐๐,๐๐๐	๑๔,๕๐๐,๐๐๐	๑๔,๕๐๐,๐๐๐	ร้อยละ๘๐ของประชาชนหมู่ที่ ๕ ได้รับประโยชน์ในการคมนาคมขนส่ง	ประชาชนได้รับความสะดวกสบายในการคมนาคมขนส่ง	กองช่าง

รายละเอียดโครงการพัฒนา
แผนพัฒนาท้องถิ่น (พ.ศ.๒๕๖๑-๒๕๖๕)
สำหรับ โครงการที่เกินศักยภาพขององค์กรปกครองส่วนท้องถิ่น
องค์การบริหารส่วนตำบลโนนตาล

แบบ ผ.๐๒/๑

ยุทธศาสตร์จังหวัดที่ ๔ : การพัฒนาสังคมและคุณภาพชีวิตเพื่อสร้างความสุขอย่างยั่งยืน

ยุทธศาสตร์จังหวัดที่ ๘ : การรักษาความมั่นคงชายแดน

- ยุทธศาสตร์การพัฒนาของ อปท.ในเขตจังหวัดที่ ๖ : เมืองน่าอยู่

ยุทธศาสตร์ที่ ๕ การพัฒนาเมืองน่าอยู่

แผนงานเคหะและชุมชน

ที่	โครงการ/กิจกรรม	วัตถุประสงค์	เป้าหมาย (ผลผลิตของ โครงการ)	งบประมาณและที่ผ่านมา					ตัวชี้วัด (KPI)	ผลที่คาดว่าจะได้รับ	หน่วยงานที่ รับผิดชอบ
				๒๕๖๑ (บาท)	๒๕๖๒ (บาท)	๒๕๖๓ (บาท)	๒๕๖๔ (บาท)	๒๕๖๕ (บาท)			
๒๑	โครงการถนน Parasoil cement หมู่ที่ ๖ เส้นนายประพันธ์ - ปากทางเข้ากุศเสกอย	เพื่อให้ประชาชนได้รับความสะดวกในการคมนาคมขนส่งและมีคุณภาพที่ดี	๕*๘๐๐ เมตร	-	-	๒,๙๐๐,๐๐๐	๒,๙๐๐,๐๐๐	๒,๙๐๐,๐๐๐	ร้อยละ๘๐ของประชาชนหมู่ที่ ๖ ได้รับประโยชน์ในการคมนาคมขนส่ง	ประชาชนได้รับความสะดวกสบายในการคมนาคมขนส่ง	กองช่าง
๒๒	โครงการถนน Parasoil cement หมู่ที่ ๖ เส้นปากทางป่าช้า - ทางเข้าชลประทาน	เพื่อให้ประชาชนได้รับความสะดวกในการคมนาคมขนส่งและมีคุณภาพที่ดี	๕*๑๐๐๐ เมตร	-	-	๔,๕๐๐,๐๐๐	๔,๕๐๐,๐๐๐	๔,๕๐๐,๐๐๐	ร้อยละ๘๐ของประชาชนหมู่ที่ ๖ ได้รับประโยชน์ในการคมนาคมขนส่ง	ประชาชนได้รับความสะดวกสบายในการคมนาคมขนส่ง	กองช่าง
๒๓	โครงการถนน Parasoil cement หมู่ที่ ๗ เส้นกรมปศุสัตว์	เพื่อให้ประชาชนได้รับความสะดวกในการคมนาคมขนส่งและมีคุณภาพที่ดี	๕*๑๐๐๐ เมตร	-	-	๔,๕๐๐,๐๐๐	๔,๕๐๐,๐๐๐	๔,๕๐๐,๐๐๐	ร้อยละ๘๐ของประชาชนหมู่ที่ ๗ ได้รับประโยชน์ในการคมนาคมขนส่ง	ประชาชนได้รับความสะดวกสบายในการคมนาคมขนส่ง	กองช่าง
๒๔	โครงการถนน Parasoil cement หมู่ที่ ๘ เส้นเหล่าปางปะ	เพื่อให้ประชาชนได้รับความสะดวกในการคมนาคมขนส่งและมีคุณภาพที่ดี	๕*๓๗๙๐ เมตร	-	-	๑๗,๑๐๐,๐๐๐	๑๗,๑๐๐,๐๐๐	๑๗,๑๐๐,๐๐๐	ร้อยละ๘๐ของประชาชนหมู่ที่ ๘ ได้รับประโยชน์ในการคมนาคมขนส่ง	ประชาชนได้รับความสะดวกสบายในการคมนาคมขนส่ง	กองช่าง

รายละเอียดโครงการพัฒนา
แผนพัฒนาท้องถิ่น (พ.ศ.๒๕๖๑-๒๕๖๕)
สำหรับ โครงการที่เกินศักยภาพขององค์กรปกครองส่วนท้องถิ่น
องค์การบริหารส่วนตำบลโนนตาล

แบบ ผ.๐๒/๑

ยุทธศาสตร์จังหวัดที่ ๔ : การพัฒนาสังคมและคุณภาพชีวิตเพื่อสร้างความสุขอย่างยั่งยืน

ยุทธศาสตร์จังหวัดที่ ๘ : การรักษาความมั่นคงชายแดน

- ยุทธศาสตร์การพัฒนาของ อปท.ในเขตจังหวัดที่ ๖ : เมืองน่าอยู่

ยุทธศาสตร์ที่ ๕ การพัฒนาเมืองน่าอยู่

แผนงานเคหะและชุมชน

ที่	โครงการ/กิจกรรม	วัตถุประสงค์	เป้าหมาย (ผลผลิตของ โครงการ)	งบประมาณและที่ผ่านมา					ตัวชี้วัด (KPI)	ผลที่คาดว่าจะได้รับ	หน่วยงานที่ รับผิดชอบ
				๒๕๖๑ (บาท)	๒๕๖๒ (บาท)	๒๕๖๓ (บาท)	๒๕๖๔ (บาท)	๒๕๖๕ (บาท)			
๒๕	โครงการถนน Parasoil cement หมู่ที่ ๙ เส้นบ้านธาตุ - สี่แยกบ้านนาแค	เพื่อให้ประชาชนได้รับความสะดวกในการคมนาคมขนส่งและมีคุณภาพที่ดี	๕*๑๐๘๐ เมตร	-	-	๔,๘๖๐,๐๐๐	๔,๘๖๐,๐๐๐	๔,๘๖๐,๐๐๐	ร้อยละ๘๐ของประชาชนหมู่ที่ ๙ ได้รับประโยชน์ในการคมนาคมขนส่ง	ประชาชนได้รับความสะดวกสบายในการคมนาคมขนส่ง	กองช่าง
๒๖	โครงการถนน Parasoil cement หมู่ที่ ๙ เส้นบ้านธาตุ -บ้านโพน	เพื่อให้ประชาชนได้รับความสะดวกในการคมนาคมขนส่งและมีคุณภาพที่ดี	๕*๑๐๐๐ เมตร	-	-	๓,๖๐๐,๐๐๐	๓,๖๐๐,๐๐๐	๓,๖๐๐,๐๐๐	ร้อยละ๘๐ของประชาชนหมู่ที่ ๙ ได้รับประโยชน์ในการคมนาคมขนส่ง	ประชาชนได้รับความสะดวกสบายในการคมนาคมขนส่ง	กองช่าง
๒๗	โครงการถนน Parasoil cement หมู่ที่ ๙ เส้นกุดกา	เพื่อให้ประชาชนได้รับความสะดวกในการคมนาคมขนส่งและมีคุณภาพที่ดี	๕*๕๓๐ เมตร	-	-	๑,๙๑๐,๐๐๐	๑,๙๑๐,๐๐๐	๑,๙๑๐,๐๐๐	ร้อยละ๘๐ของประชาชนหมู่ที่ ๙ ได้รับประโยชน์ในการคมนาคมขนส่ง	ประชาชนได้รับความสะดวกสบายในการคมนาคมขนส่ง	กองช่าง
๒๘	โครงการถนน Parasoil cement หมู่ที่ ๑๐ เส้นคำฮาก - เขกา	เพื่อให้ประชาชนได้รับความสะดวกในการคมนาคมขนส่งและมีคุณภาพที่ดี	๕*๑๖๐๐ เมตร	-	-	๗,๒๐๐,๐๐๐	๗,๒๐๐,๐๐๐	๗,๒๐๐,๐๐๐	ร้อยละ๘๐ของประชาชนหมู่ที่ ๑๐ ได้รับประโยชน์ในการคมนาคมขนส่ง	ประชาชนได้รับความสะดวกสบายในการคมนาคมขนส่ง	กองช่าง

รายละเอียดโครงการพัฒนา
แผนพัฒนาท้องถิ่น (พ.ศ.๒๕๖๑-๒๕๖๕)
สำหรับ โครงการที่เกินศักยภาพขององค์กรปกครองส่วนท้องถิ่น
องค์การบริหารส่วนตำบลโนนตาล

แบบ ผ.๐๒/๑

ยุทธศาสตร์จังหวัดที่ ๔ : การพัฒนาสังคมและคุณภาพชีวิตเพื่อสร้างสุขอย่างยั่งยืน

ยุทธศาสตร์จังหวัดที่ ๘ : การรักษาความมั่นคงชายแดน

- ยุทธศาสตร์การพัฒนาของ อปท.ในเขตจังหวัดที่ ๖ : เมืองน่าอยู่

ยุทธศาสตร์ที่ ๕ การพัฒนาเมืองน่าอยู่

แผนงานเคหะและชุมชน

ที่	โครงการ/กิจกรรม	วัตถุประสงค์	เป้าหมาย (ผลผลิตของ โครงการ)	งบประมาณและที่ผ่านมา					ตัวชี้วัด (KPI)	ผลที่คาดว่าจะได้รับ	หน่วยงานที่ รับผิดชอบ
				๒๕๖๑ (บาท)	๒๕๖๒ (บาท)	๒๕๖๓ (บาท)	๒๕๖๔ (บาท)	๒๕๖๕ (บาท)			
๒๙	โครงการถนน Parasoil cement หมู่ที่ ๑๐ เส้นคำฮากน้อย -ห้วยพระ	เพื่อให้ประชาชนได้รับความสะดวกในการคมนาคมขนส่งและมีคุณภาพที่ดี	๕*๑๔๐๐ เมตร	-	-	๖,๓๐๐,๐๐๐	๖,๓๐๐,๐๐๐	๖,๓๐๐,๐๐๐	ร้อยละ๘๐ของประชาชนหมู่ที่ ๑๐ ได้รับประโยชน์ในการคมนาคมขนส่ง	ประชาชนได้รับความสะดวกสบายในการคมนาคมขนส่ง	กองช่าง
๓๐	โครงการถนน Parasoil cement หมู่ที่ ๑๑ เส้นหอปู่	เพื่อให้ประชาชนได้รับความสะดวกในการคมนาคมขนส่งและมีคุณภาพที่ดี	๕*๑๘๐๐ เมตร	-	-	๘,๑๐๐,๐๐๐	๘,๑๐๐,๐๐๐	๘,๑๐๐,๐๐๐	ร้อยละ๘๐ของประชาชนหมู่ที่ ๑๑ ได้รับประโยชน์ในการคมนาคมขนส่ง	ประชาชนได้รับความสะดวกสบายในการคมนาคมขนส่ง	กองช่าง
๓๑	โครงการถนน Parasoil cement หมู่ที่ ๑๒ เส้นดงมะเหียน	เพื่อให้ประชาชนได้รับความสะดวกในการคมนาคมขนส่งและมีคุณภาพที่ดี	๕*๘๒๐ เมตร	-	-	๒,๙๖๐,๐๐๐	๒,๙๖๐,๐๐๐	๒,๙๖๐,๐๐๐	ร้อยละ๘๐ของประชาชนหมู่ที่ ๑๒ ได้รับประโยชน์ในการคมนาคมขนส่ง	ประชาชนได้รับความสะดวกสบายในการคมนาคมขนส่ง	กองช่าง
๓๒	โครงการถนน Parasoil cement หมู่ที่ ๑๓ เส้นวัดมงคลเทพนิมิต	เพื่อให้ประชาชนได้รับความสะดวกในการคมนาคมขนส่งและมีคุณภาพที่ดี	๕*๑๐๐๐ เมตร	-	-	๔,๕๐๐,๐๐๐	๔,๕๐๐,๐๐๐	๔,๕๐๐,๐๐๐	ร้อยละ๘๐ของประชาชนหมู่ที่ ๑๓ ได้รับประโยชน์ในการคมนาคมขนส่ง	ประชาชนได้รับความสะดวกสบายในการคมนาคมขนส่ง	กองช่าง

รายละเอียดโครงการพัฒนา
แผนพัฒนาท้องถิ่น (พ.ศ.๒๕๖๑-๒๕๖๕)
สำหรับ โครงการที่เกี่วข้องขององค์กรปกครองส่วนท้องถิ่น
องค์การบริหารส่วนตำบลโนนตาล

แบบ ผ.๐๒/๑

ยุทธศาสตร์จังหวัดที่ ๔ : การพัฒนาสังคมและคุณภาพชีวิตเพื่อสร้างความสุขอย่างยั่งยืน

ยุทธศาสตร์จังหวัดที่ ๘ : การรักษาความมั่นคงชายแดน

- ยุทธศาสตร์การพัฒนาของ อปท.ในเขตจังหวัดที่ ๖ : เมืองน่าอยู่

ยุทธศาสตร์ที่ ๕ การพัฒนาเมืองน่าอยู่

แผนงานเคหะและชุมชน

ที่	โครงการ/กิจกรรม	วัตถุประสงค์	เป้าหมาย (ผลผลิตของ โครงการ)	งบประมาณและที่ผ่านมา					ตัวชี้วัด (KPI)	ผลที่คาดว่าจะได้รับ	หน่วยงานที่ รับผิดชอบ
				๒๕๖๑ (บาท)	๒๕๖๒ (บาท)	๒๕๖๓ (บาท)	๒๕๖๔ (บาท)	๒๕๖๕ (บาท)			
๓๓	โครงการถนน Parasoil cement หมู่ที่ ๑๓ บ้านธาตุชุมทาง เส้น บ้านพ่อวัลลภ - ห้วยทวย	เพื่อให้ประชาชนได้รับความสะดวกในการคมนาคมขนส่งและมีคุณภาพที่ดี	๕*๑๒๐๐ เมตร	-	-	๕,๔๐๐,๐๐๐	๕,๔๐๐,๐๐๐	๕,๔๐๐,๐๐๐	ร้อยละ๘๐ของประชาชนหมู่ที่ ๑๓ ได้รับประโยชน์ในการคมนาคมขนส่ง	ประชาชนได้รับความสะดวกสบายในการคมนาคมขนส่ง	กองช่าง
๓๔	โครงการถนน Parasoil cement หมู่ที่ ๑๔ บ้านธาตุหัวบึง เส้น สวนนายพิทักษ์	เพื่อให้ประชาชนได้รับความสะดวกในการคมนาคมขนส่งและมีคุณภาพที่ดี	๕*๑๒๐๐ เมตร	-	-	๕,๔๐๐,๐๐๐	๕,๔๐๐,๐๐๐	๕,๔๐๐,๐๐๐	ร้อยละ๘๐ของประชาชนหมู่ที่ ๑๔ ได้รับประโยชน์ในการคมนาคมขนส่ง	ประชาชนได้รับความสะดวกสบายในการคมนาคมขนส่ง	กองช่าง
๓๕	โครงการถนน Parasoil cement หมู่ที่ ๑๕ บ้านกลางเส้นหลังวัดกองมณี	เพื่อให้ประชาชนได้รับความสะดวกในการคมนาคมขนส่งและมีคุณภาพที่ดี	๔*๒๙๗๐ เมตร	-	-	๑๐,๖๙๐,๐๐๐	๑๐,๖๙๐,๐๐๐	๑๐,๖๙๐,๐๐๐	ร้อยละ๘๐ของประชาชนหมู่ที่ ๑๕ ได้รับประโยชน์ในการคมนาคมขนส่ง	ประชาชนได้รับความสะดวกสบายในการคมนาคมขนส่ง	กองช่าง
			รวม	๑๐๗,๗๐๐,๐๐๐	๑๐๗,๗๐๐,๐๐๐	๒๓๐,๕๒๐,๐๐๐	๒๓๐,๕๒๐,๐๐๐	๒๕๖,๐๒๐,๐๐๐			

รายละเอียดโครงการพัฒนา
แผนพัฒนาท้องถิ่น (พ.ศ.๒๕๖๑-๒๕๖๕)
สำหรับ โครงการที่เฝ้าศักยภาพขององค์กรปกครองส่วนท้องถิ่น
องค์การบริหารส่วนตำบลโนนตาล

แบบ ผ.๐๒/๑

ยุทธศาสตร์จังหวัดที่ ๔ : การพัฒนาสังคมและคุณภาพชีวิตเพื่อสร้างความสุขอย่างยั่งยืน

ยุทธศาสตร์จังหวัดที่ ๘ : การรักษาความมั่นคงชายแดน

- ยุทธศาสตร์การพัฒนาของ อปท.ในเขตจังหวัดที่ ๖ : เมืองน่าอยู่

ยุทธศาสตร์ที่ ๕ การพัฒนาเมืองน่าอยู่

แผนงานสร้างความเข้มแข็งของชุมชน

ที่	โครงการ/กิจกรรม	วัตถุประสงค์	เป้าหมาย (ผลผลิตของ โครงการ)	งบประมาณและที่ผ่านมา					ตัวชี้วัด (KPI)	ผลที่คาดว่าจะได้รับ	หน่วยงานที่ รับผิดชอบ
				๒๕๖๑ (บาท)	๒๕๖๒ (บาท)	๒๕๖๓ (บาท)	๒๕๖๔ (บาท)	๒๕๖๕ (บาท)			
๑	โครงการซ่อมแซมประปาตำบล	เพื่อให้ประชาชนได้มีน้ำ อุปโภค และบริโภค ตลอดปี	หมู่บ้าน ๑๕ หมู่บ้าน /ชุมชน	๕๐,๐๐๐,๐๐๐	๕๐,๐๐๐,๐๐๐	๕๐,๐๐๐,๐๐๐	๕๐,๐๐๐,๐๐๐	๕๐,๐๐๐,๐๐๐	ร้อยละของ ประชาชนที่ได้รับ ประโยชน์	ประชาชนในพื้นที่มีน้ำ อุปโภค บริโภคตลอดทั้งปี	กองช่าง/กรม ทรัพย์/กรม ชล/การประปา
๒	โครงการก่อสร้างสนามฟุตบอล บ้าน ตาล หมู่ที่ ๒	เพื่อให้เด็ก เยาวชน ประชาชนทั่วไปมีสถานที่ และสนามกีฬาใช้ในการ ออกกำลังกายและเล่นกีฬา ในหมู่บ้านและชุมชน	สนามฟุตบอล ขนาดกว้าง ๒๐* ๔๐ เมตร	๓,๐๐๐,๐๐๐	๓,๐๐๐,๐๐๐	๓,๐๐๐,๐๐๐	๓,๐๐๐,๐๐๐	๓,๐๐๐,๐๐๐	ร้อยละ ๕๐ ของ ประชาชนใน หมู่บ้านที่ใช้บริการ	เด็ก เยาวชน ประชาชนทั่วไป มี สถานที่และสนามกีฬาใช้ ในการออกกำลังกายและ เล่นกีฬาในหมู่บ้านและ ชุมชนร่วมกัน	กองช่าง/กรม ส่งเสริม/อบจ.
๓	โครงการก่อสร้างสนามฟุตบอล บ้าน นาฝักปอด หมู่ที่ ๓	เพื่อให้เด็ก เยาวชน ประชาชนทั่วไปมีสถานที่ และสนามกีฬาใช้ในการ ออกกำลังกายและเล่นกีฬา ในหมู่บ้านและชุมชน	สนามฟุตบอล ขนาดกว้าง ๒๐* ๔๐ เมตร	๓,๐๐๐,๐๐๐	๓,๐๐๐,๐๐๐	๓,๐๐๐,๐๐๐	๓,๐๐๐,๐๐๐	๓,๐๐๐,๐๐๐	ร้อยละ ๕๐ ของ ประชาชนใน หมู่บ้านที่ใช้บริการ	เด็ก เยาวชน ประชาชนทั่วไป มี สถานที่และสนามกีฬาใช้ ในการออกกำลังกายและ เล่นกีฬาในหมู่บ้านและ ชุมชนร่วมกัน	กองช่าง/กรม ส่งเสริม/อบจ.

รายละเอียดโครงการพัฒนา
แผนพัฒนาท้องถิ่น (พ.ศ.๒๕๖๑-๒๕๖๕)
สำหรับ โครงการที่เกินศักยภาพขององค์กรปกครองส่วนท้องถิ่น
องค์การบริหารส่วนตำบลโนนตาล

แบบ ผ.๐๒/๑

ยุทธศาสตร์จังหวัดที่ ๔ : การพัฒนาสังคมและคุณภาพชีวิตเพื่อสร้างความสุขอย่างยั่งยืน

ยุทธศาสตร์จังหวัดที่ ๘ : การรักษาความมั่นคงชายแดน

- ยุทธศาสตร์การพัฒนาของ อปท.ในเขตจังหวัดที่ ๖ : เมืองน่าอยู่

ยุทธศาสตร์ที่ ๕ การพัฒนาเมืองน่าอยู่

แผนงานสร้างความเข้มแข็งของชุมชน

ที่	โครงการ/กิจกรรม	วัตถุประสงค์	เป้าหมาย (ผลผลิตของ โครงการ)	งบประมาณและที่ผ่านมา					ตัวชี้วัด (KPI)	ผลที่คาดว่าจะได้รับ	หน่วยงานที่ รับผิดชอบ
				๒๕๖๑ (บาท)	๒๕๖๒ (บาท)	๒๕๖๓ (บาท)	๒๕๖๔ (บาท)	๒๕๖๕ (บาท)			
๔	โครงการก่อสร้างสนามฟุตบอล บ้าน กุดกุ่มน้อย หมู่ที่ ๔	เพื่อให้เด็ก เยาวชน ประชาชนทั่วไปมีสถานที่ และสนามกีฬาใช้ในการ ออกกำลังกายและเล่นกีฬา ในหมู่บ้านและชุมชน	สนามฟุตบอล ขนาดกว้าง ๒๐* ๔๐ เมตร	๓,๐๐๐,๐๐๐	๓,๐๐๐,๐๐๐	๓,๐๐๐,๐๐๐	๓,๐๐๐,๐๐๐	๓,๐๐๐,๐๐๐	ร้อยละ ๕๐ ของ ประชาชนใน หมู่บ้านที่ใช้บริการ	เด็ก เยาวชน ประชาชนทั่วไป มี สถานที่และสนามกีฬาใช้ ในการออกกำลังกายและ เล่นกีฬาในหมู่บ้านและ ชุมชนร่วมกัน	กองช่าง/กรม ส่งเสริม/อบจ.
๕	โครงการก่อสร้างสนามฟุตบอล บ้าน กุดกุ่มใหญ่ หมู่ที่ ๕	เพื่อให้เด็ก เยาวชน ประชาชนทั่วไปมีสถานที่ และสนามกีฬาใช้ในการ ออกกำลังกายและเล่นกีฬา ในหมู่บ้านและชุมชน	สนามฟุตบอล ขนาดกว้าง ๒๐* ๔๐ เมตร	๓,๐๐๐,๐๐๐	๓,๐๐๐,๐๐๐	๓,๐๐๐,๐๐๐	๓,๐๐๐,๐๐๐	๓,๐๐๐,๐๐๐	ร้อยละ ๕๐ ของ ประชาชนใน หมู่บ้านที่ใช้บริการ	เด็ก เยาวชน ประชาชนทั่วไป มี สถานที่และสนามกีฬาใช้ ในการออกกำลังกายและ เล่นกีฬาในหมู่บ้านและ ชุมชนร่วมกัน	กองช่าง/กรม ส่งเสริม/อบจ.
๖	โครงการก่อสร้างสนามฟุตบอล บ้านกะ เสริม หมู่ที่ ๖	เพื่อให้เด็ก เยาวชน ประชาชนทั่วไปมีสถานที่ และสนามกีฬาใช้ในการ ออกกำลังกายและเล่นกีฬา ในหมู่บ้านและชุมชน	สนามฟุตบอล ขนาดกว้าง ๒๐* ๔๐ เมตร	๓,๐๐๐,๐๐๐	๓,๐๐๐,๐๐๐	๓,๐๐๐,๐๐๐	๓,๐๐๐,๐๐๐	๓,๐๐๐,๐๐๐	ร้อยละ ๕๐ ของ ประชาชนใน หมู่บ้านที่ใช้บริการ	เด็ก เยาวชน ประชาชนทั่วไป มี สถานที่และสนามกีฬาใช้ ในการออกกำลังกายและ เล่นกีฬาในหมู่บ้านและ ชุมชนร่วมกัน	กองช่าง/กรม ส่งเสริม/อบจ.

รายละเอียดโครงการพัฒนา
แผนพัฒนาท้องถิ่น (พ.ศ.๒๕๖๑-๒๕๖๕)
สำหรับ โครงการที่เกินศักยภาพขององค์กรปกครองส่วนท้องถิ่น
องค์การบริหารส่วนตำบลโนนตาล

แบบ ผ.๐๒/๑

ยุทธศาสตร์จังหวัดที่ ๔ : การพัฒนาสังคมและคุณภาพชีวิตเพื่อสร้างความสุขอย่างยั่งยืน

ยุทธศาสตร์จังหวัดที่ ๘ : การรักษาความมั่นคงชายแดน

- ยุทธศาสตร์การพัฒนาของ อปท.ในเขตจังหวัดที่ ๖ : เมืองน่าอยู่

ยุทธศาสตร์ที่ ๕ การพัฒนาเมืองน่าอยู่

แผนงานสร้างความเข้มแข็งของชุมชน

ที่	โครงการ/กิจกรรม	วัตถุประสงค์	เป้าหมาย (ผลผลิตของ โครงการ)	งบประมาณและที่ผ่านมา					ตัวชี้วัด (KPI)	ผลที่คาดว่าจะได้รับ	หน่วยงานที่ รับผิดชอบ
				๒๕๖๑ (บาท)	๒๕๖๒ (บาท)	๒๕๖๓ (บาท)	๒๕๖๔ (บาท)	๒๕๖๕ (บาท)			
๗	โครงการก่อสร้างสนามฟุตบอล บ้าน กุดสะกอย หมู่ที่ ๗	เพื่อให้เด็ก เยาวชน ประชาชนทั่วไปมีสถานที่ และสนามกีฬาใช้ในการ ออกกำลังกายและเล่นกีฬา ในหมู่บ้านและชุมชน	สนามฟุตบอล ขนาดกว้าง ๒๐* ๔๐ เมตร	๓,๐๐๐,๐๐๐	๓,๐๐๐,๐๐๐	๓,๐๐๐,๐๐๐	๓,๐๐๐,๐๐๐	๓,๐๐๐,๐๐๐	ร้อยละ ๕๐ ของ ประชาชนใน หมู่บ้านที่ใช้บริการ	เด็ก เยาวชน ประชาชนทั่วไป มี สถานที่และสนามกีฬาใช้ ในการออกกำลังกายและ เล่นกีฬาในหมู่บ้านและ ชุมชนร่วมกัน	กองช่าง/กรม ส่งเสริม/อบจ.
๘	โครงการก่อสร้างสนามฟุตบอล บ้าน โพน หมู่ที่ ๘	เพื่อให้เด็ก เยาวชน ประชาชนทั่วไปมีสถานที่ และสนามกีฬาใช้ในการ ออกกำลังกายและเล่นกีฬา ในหมู่บ้านและชุมชน	สนามฟุตบอล ขนาดกว้าง ๒๐* ๔๐ เมตร	๓,๐๐๐,๐๐๐	๓,๐๐๐,๐๐๐	๓,๐๐๐,๐๐๐	๓,๐๐๐,๐๐๐	๓,๐๐๐,๐๐๐	ร้อยละ ๕๐ ของ ประชาชนใน หมู่บ้านที่ใช้บริการ	เด็ก เยาวชน ประชาชนทั่วไป มี สถานที่และสนามกีฬาใช้ ในการออกกำลังกายและ เล่นกีฬาในหมู่บ้านและ ชุมชนร่วมกัน	กองช่าง/กรม ส่งเสริม/อบจ.
๙	โครงการก่อสร้างสนามฟุตบอล บ้าน ธาตุ หมู่ที่ ๙	เพื่อให้เด็ก เยาวชน ประชาชนทั่วไปมีสถานที่ และสนามกีฬาใช้ในการ ออกกำลังกายและเล่นกีฬา ในหมู่บ้านและชุมชน	สนามฟุตบอล ขนาดกว้าง ๒๐* ๔๐ เมตร	๓,๐๐๐,๐๐๐	๓,๐๐๐,๐๐๐	๓,๐๐๐,๐๐๐	๓,๐๐๐,๐๐๐	๓,๐๐๐,๐๐๐	ร้อยละ ๕๐ ของ ประชาชนใน หมู่บ้านที่ใช้บริการ	เด็ก เยาวชน ประชาชนทั่วไป มี สถานที่และสนามกีฬาใช้ ในการออกกำลังกายและ เล่นกีฬาในหมู่บ้านและ ชุมชนร่วมกัน	กองช่าง/กรม ส่งเสริม/อบจ.

รายละเอียดโครงการพัฒนา
แผนพัฒนาท้องถิ่น (พ.ศ.๒๕๖๑-๒๕๖๕)
สำหรับ โครงการที่เกินศักยภาพขององค์กรปกครองส่วนท้องถิ่น
องค์การบริหารส่วนตำบลโนนตาล

แบบ ผ.๐๒/๑

ยุทธศาสตร์จังหวัดที่ ๔ : การพัฒนาสังคมและคุณภาพชีวิตเพื่อสร้างความสุขอย่างยั่งยืน

ยุทธศาสตร์จังหวัดที่ ๘ : การรักษาความมั่นคงชายแดน

- ยุทธศาสตร์การพัฒนาของ อปท.ในเขตจังหวัดที่ ๖ : เมืองน่าอยู่

ยุทธศาสตร์ที่ ๕ การพัฒนาเมืองน่าอยู่

แผนงานสร้างความเข้มแข็งของชุมชน

ที่	โครงการ/กิจกรรม	วัตถุประสงค์	เป้าหมาย (ผลผลิตของ โครงการ)	งบประมาณและที่ผ่านมา					ตัวชี้วัด (KPI)	ผลที่คาดว่าจะได้รับ	หน่วยงานที่ รับผิดชอบ
				๒๕๖๑ (บาท)	๒๕๖๒ (บาท)	๒๕๖๓ (บาท)	๒๕๖๔ (บาท)	๒๕๖๕ (บาท)			
๑๐	โครงการก่อสร้างสนามฟุตบอล บ้าน คำฮาก หมู่ที่ ๑๐	เพื่อให้เด็ก เยาวชน ประชาชนทั่วไปมีสถานที่ และสนามกีฬาใช้ในการ ออกกำลังกายและเล่นกีฬา ในหมู่บ้านและชุมชน	สนามฟุตบอล ขนาดกว้าง ๒๐* ๔๐ เมตร	๓,๐๐๐,๐๐๐	๓,๐๐๐,๐๐๐	๓,๐๐๐,๐๐๐	๓,๐๐๐,๐๐๐	๓,๐๐๐,๐๐๐	ร้อยละ ๕๐ ของ ประชาชนใน หมู่บ้านที่ใช้บริการ	เด็ก เยาวชน ประชาชนทั่วไป มี สถานที่และสนามกีฬาใช้ ในการออกกำลังกายและ เล่นกีฬาในหมู่บ้านและ ชุมชนร่วมกัน	กองช่าง/กรม ส่งเสริม/อบจ.
๑๑	โครงการก่อสร้างสนามฟุตบอล บ้าน น้อยทวย หมู่ที่ ๑๑	เพื่อให้เด็ก เยาวชน ประชาชนทั่วไปมีสถานที่ และสนามกีฬาใช้ในการ ออกกำลังกายและเล่นกีฬา ในหมู่บ้านและชุมชน	สนามฟุตบอล ขนาดกว้าง ๒๐* ๔๐ เมตร	๓,๐๐๐,๐๐๐	๓,๐๐๐,๐๐๐	๓,๐๐๐,๐๐๐	๓,๐๐๐,๐๐๐	๓,๐๐๐,๐๐๐	ร้อยละ ๕๐ ของ ประชาชนใน หมู่บ้านที่ใช้บริการ	เด็ก เยาวชน ประชาชนทั่วไป มี สถานที่และสนามกีฬาใช้ ในการออกกำลังกายและ เล่นกีฬาในหมู่บ้านและ ชุมชนร่วมกัน	กองช่าง/กรม ส่งเสริม/อบจ.
๑๒	โครงการก่อสร้างสนามฟุตบอล บ้านดง ยาง หมู่ที่ ๑๒	เพื่อให้เด็ก เยาวชน ประชาชนทั่วไปมีสถานที่ และสนามกีฬาใช้ในการ ออกกำลังกายและเล่นกีฬา ในหมู่บ้านและชุมชน	สนามฟุตบอล ขนาดกว้าง ๒๐* ๔๐ เมตร	๓,๐๐๐,๐๐๐	๓,๐๐๐,๐๐๐	๓,๐๐๐,๐๐๐	๓,๐๐๐,๐๐๐	๓,๐๐๐,๐๐๐	ร้อยละ ๕๐ ของ ประชาชนใน หมู่บ้านที่ใช้บริการ	เด็ก เยาวชน ประชาชนทั่วไป มี สถานที่และสนามกีฬาใช้ ในการออกกำลังกายและ เล่นกีฬาในหมู่บ้านและ ชุมชนร่วมกัน	กองช่าง/กรม ส่งเสริม/อบจ.

รายละเอียดโครงการพัฒนา
แผนพัฒนาท้องถิ่น (พ.ศ.๒๕๖๑-๒๕๖๕)
สำหรับ โครงการที่เกินศักยภาพขององค์กรปกครองส่วนท้องถิ่น
องค์การบริหารส่วนตำบลโนนตาล

แบบ ผ.๐๒/๑

ยุทธศาสตร์จังหวัดที่ ๔ : การพัฒนาสังคมและคุณภาพชีวิตเพื่อสร้างความสุขอย่างยั่งยืน

ยุทธศาสตร์จังหวัดที่ ๘ : การรักษาความมั่นคงชายแดน

- ยุทธศาสตร์การพัฒนาของ อปท.ในเขตจังหวัดที่ ๖ : เมืองน่าอยู่

ยุทธศาสตร์ที่ ๕ การพัฒนาเมืองน่าอยู่

แผนงานสร้างความเข้มแข็งของชุมชน

ที่	โครงการ/กิจกรรม	วัตถุประสงค์	เป้าหมาย (ผลผลิตของ โครงการ)	งบประมาณและที่ผ่านมา					ตัวชี้วัด (KPI)	ผลที่คาดว่าจะได้รับ	หน่วยงานที่ รับผิดชอบ
				๒๕๖๑ (บาท)	๒๕๖๒ (บาท)	๒๕๖๓ (บาท)	๒๕๖๔ (บาท)	๒๕๖๕ (บาท)			
๑๓	โครงการก่อสร้างสนามฟุตบอล บ้าน ธาตุชุมทาง หมู่ที่ ๑๓	เพื่อให้เด็ก เยาวชน ประชาชนทั่วไปมีสถานที่ และสนามกีฬาใช้ในการ ออกกำลังกายและเล่นกีฬา ในหมู่บ้านและชุมชน	สนามฟุตบอล ขนาดกว้าง ๒๐* ๔๐ เมตร	๓,๐๐๐,๐๐๐	๓,๐๐๐,๐๐๐	๓,๐๐๐,๐๐๐	๓,๐๐๐,๐๐๐	๓,๐๐๐,๐๐๐	ร้อยละ ๕๐ ของ ประชาชนใน หมู่บ้านที่ใช้บริการ	เด็ก เยาวชน ประชาชนทั่วไป มี สถานที่และสนามกีฬาใช้ ในการออกกำลังกายและ เล่นกีฬาในหมู่บ้านและ ชุมชนร่วมกัน	กองช่าง/กรม ส่งเสริม/อบจ.
๑๔	โครงการก่อสร้างสนามฟุตบอล บ้าน ธาตุหัวบึง หมู่ที่ ๑๔	เพื่อให้เด็ก เยาวชน ประชาชนทั่วไปมีสถานที่ และสนามกีฬาใช้ในการ ออกกำลังกายและเล่นกีฬา ในหมู่บ้านและชุมชน	สนามฟุตบอล ขนาดกว้าง ๒๐* ๔๐ เมตร	๓,๐๐๐,๐๐๐	๓,๐๐๐,๐๐๐	๓,๐๐๐,๐๐๐	๓,๐๐๐,๐๐๐	๓,๐๐๐,๐๐๐	ร้อยละ ๕๐ ของ ประชาชนใน หมู่บ้านที่ใช้บริการ	เด็ก เยาวชน ประชาชนทั่วไป มี สถานที่และสนามกีฬาใช้ ในการออกกำลังกายและ เล่นกีฬาในหมู่บ้านและ ชุมชนร่วมกัน	กองช่าง/กรม ส่งเสริม/อบจ.
๑๕	โครงการก่อสร้างสนามฟุตบอล บ้าน กลาง หมู่ที่ ๑	เพื่อให้เด็ก เยาวชน ประชาชนทั่วไปมีสถานที่ และสนามกีฬาใช้ในการ ออกกำลังกายและเล่นกีฬา ในหมู่บ้านและชุมชน	สนามฟุตบอล ขนาดกว้าง ๒๐* ๔๐ เมตร	๓,๐๐๐,๐๐๐	๓,๐๐๐,๐๐๐	๓,๐๐๐,๐๐๐	๓,๐๐๐,๐๐๐	๓,๐๐๐,๐๐๐	ร้อยละ ๕๐ ของ ประชาชนใน หมู่บ้านที่ใช้บริการ	เด็ก เยาวชน ประชาชนทั่วไป มี สถานที่และสนามกีฬาใช้ ในการออกกำลังกายและ เล่นกีฬาในหมู่บ้านและ ชุมชนร่วมกัน	กองช่าง/กรม ส่งเสริม/อบจ.

ส่วนที่ ๔ การติดตามและประเมินผล

๑. การติดตามและประเมินผลยุทธศาสตร์

แนวทางการพิจารณาการติดตามและประเมินผลแผนพัฒนาท้องถิ่นตามระเบียบกระทรวงมหาดไทยว่าด้วยการจัดทำแผนพัฒนาขององค์กรปกครองส่วนท้องถิ่น พ.ศ. ๒๕๔๘ (แก้ไขเพิ่มเติม ฉบับที่ ๓ พ.ศ. ๒๕๖๑) เป็นแบบที่กำหนดให้คณะกรรมการติดตามและประเมินผลแผนพัฒนาท้องถิ่น ดำเนินการให้คะแนน ตามเกณฑ์ที่กำหนดไว้ ซึ่งเป็นส่วนหนึ่งของการติดตามและประเมินผลแผนพัฒนา โดยดำเนินการให้แล้วเสร็จภายในหกสิบวัน นับแต่วันที่ประกาศใช้งบประมาณรายจ่าย มีรายละเอียด ดังนี้

๑. แนวทางการพิจารณาการติดตามและประเมินผลยุทธศาสตร์เพื่อความสอดคล้องแผนพัฒนาท้องถิ่น ประกอบด้วย

๑.๑ ข้อมูลสภาพทั่วไปและข้อมูลพื้นฐานขององค์กรปกครองส่วนท้องถิ่น ๒๐ คะแนน

๑.๒ การวิเคราะห์สภาวะการณ์และศักยภาพ ๑๕ คะแนน

๑.๓ ยุทธศาสตร์ ๖๕ คะแนน ประกอบด้วย

(๑) ยุทธศาสตร์ขององค์กรปกครองส่วนท้องถิ่น ๑๐ คะแนน

(๒) ยุทธศาสตร์ขององค์กรปกครองส่วนท้องถิ่นในเขตจังหวัด ๑๐ คะแนน

(๓) ยุทธศาสตร์จังหวัด ๑๐ คะแนน

(๔) วิสัยทัศน์ ๕ คะแนน

(๕) กลยุทธ์ ๕ คะแนน

(๖) เป้าประสงค์ของแต่ละประเด็นกลยุทธ์ ๕ คะแนน

(๗) จุดยืนทางยุทธศาสตร์ ๕ คะแนน

(๘) แผนงาน ๕ คะแนน

(๙) ความเชื่อมโยงของยุทธศาสตร์ในภาพรวม ๕ คะแนน

(๑๐) ผลผลิต/โครงการ ๕ คะแนน

คะแนนรวม ๑๐๐ คะแนน เกณฑ์ที่ควรได้เพื่อให้เกิดความสอดคล้องและขับเคลื่อนการ พัฒนาท้องถิ่นขององค์กรปกครองส่วนท้องถิ่น ไม่ควรน้อยกว่าร้อยละ ๘๐ (๘๐ คะแนน)

๒. แนวทางการพิจารณาการติดตามและประเมินผลโครงการเพื่อความสอดคล้องแผนพัฒนาท้องถิ่น ประกอบด้วย

๒.๑ การประเมินผลการนำแผนพัฒนาท้องถิ่นไปปฏิบัติในเชิงปริมาณ ๑๐ คะแนน

๒.๒ การประเมินผลการนำแผนพัฒนาท้องถิ่นไปปฏิบัติในเชิงคุณภาพ ๑๐ คะแนน

๒.๓ ยุทธศาสตร์และแผนงาน ๑๐ คะแนน

๒.๔ โครงการพัฒนา ๖๐ คะแนน ประกอบด้วย

(๑) ความชัดเจนของชื่อโครงการ ๕ คะแนน

(๒) กำหนดวัตถุประสงค์สอดคล้องกับโครงการ ๕ คะแนน

(๓) เป้าหมาย (ผลผลิตของโครงการ) มีความชัดเจนนำไปสู่การตั้งงบประมาณได้ถูกต้อง ๕ คะแนน

(๔) โครงการมีความสอดคล้องกับแผนยุทธศาสตร์ชาติ ๒๐ ปี ๕ คะแนน

(๕) เป้าหมาย (ผลผลิตของโครงการ) มีความสอดคล้องกับแผนพัฒนาเศรษฐกิจและสังคมแห่งชาติ ฉบับที่ ๑๒ ๕ คะแนน

- (๖) โครงการมีความสอดคล้องกับ Thailand ๔.๐ ๕ คะแนน
- (๗) โครงการสอดคล้องกับยุทธศาสตร์จังหวัด ๕ คะแนน
- (๘) โครงการแก้ไขปัญหาความยากจนหรือการเสริมสร้างให้ประเทศชาติมั่นคง มั่งคั่ง ยั่งยืน ภายใต้หลักประชารัฐ ๕ คะแนน
- (๙) งบประมาณ มีความสอดคล้องกับเป้าหมาย (ผลผลิตของโครงการ) ๕ คะแนน
- (๑๐) มีการประมาณการราคาถูกต้องตามหลักวิธีการงบประมาณ ๕ คะแนน
- (๑๑) มีการกำหนดตัวชี้วัด (KPI) และสอดคล้องกับวัตถุประสงค์และผลที่คาดว่าจะได้รับ ๕ คะแนน
- (๑๒) ผลที่คาดว่าจะได้รับ สอดคล้องกับวัตถุประสงค์ ๕ คะแนน

พัฒนาท้องถิ่นขององค์กรปกครองส่วนท้องถิ่น ไม่ควรน้อยกว่าร้อยละ ๘๐ (๘๐ คะแนน)

๓. แนวทางการพิจารณาการติดตามและประเมินผลยุทธศาสตร์เพื่อความสอดคล้องแผนพัฒนาท้องถิ่นขององค์กรปกครองส่วนท้องถิ่น ประเด็นการพิจารณา

- ๑. ข้อมูลสภาพทั่วไปและข้อมูลพื้นฐานขององค์กรปกครองส่วนท้องถิ่น ๒๐
- ๒. การวิเคราะห์สภาพการณ์และศักยภาพ ๑๕
- ๓. ยุทธศาสตร์ ประกอบด้วย ๖๕

- ๓.๑ ยุทธศาสตร์ขององค์กรปกครองส่วนท้องถิ่น (๑๐)
- ๓.๒ ยุทธศาสตร์ขององค์กรปกครองส่วนท้องถิ่นในเขตจังหวัด (๑๐)
- ๓.๓ ยุทธศาสตร์จังหวัด (๑๐)
- ๓.๔ วิสัยทัศน์ (๕)
- ๓.๕ กลยุทธ์ (๕)
- ๓.๖ เป้าประสงค์ของแต่ละประเด็นกลยุทธ์ (๕)
- ๓.๗ จุดยืนทางยุทธศาสตร์ (๕)
- ๓.๘ แผนงาน (๕)
- ๓.๙ ความเชื่อมโยงของยุทธศาสตร์ในภาพรวม (๕)
- ๓.๑๐ ผลผลิต/โครงการ (๕) รวมคะแนน ๑๐๐

๒. การติดตามและประเมินผลโครงการ

องค์การบริหารส่วนตำบลโนนตาล ใช้การติดตามและประเมินผลโครงการโดยใช้ตัวแบบวัดผลในเชิงปริมาณ และคุณภาพ และมีหลักการประเมินผลโครงการที่สำคัญ คือ การติดตามและประเมินผลโครงการว่าบรรลุวัตถุประสงค์ที่กำหนดไว้ในโครงการทุกประการหรือไม่อย่างไร

๓. สรุปผลการพัฒนาท้องถิ่นในภาพรวม

๓.๑ การวัดผลในเชิงปริมาณและเชิงคุณภาพ

โดยใช้แบบสำหรับติดตามและประเมินผลเชิงปริมาณและคุณภาพ

- (๑) แบบตัวบ่งชี้การปฏิบัติงาน (Performance Indicators)
- (๒) แบบบัตรคะแนน (Scorecard Model) หรือ Scorecard Model ของ Kaplan & Norton
- (๓) แบบมุ่งวัดผลสัมฤทธิ์ (Result Framework Model (RF))
- (๔) แบบเชิงเหตุผล (Logical Model)

(๕) แบบวัดกระบวนการปฏิบัติงาน (Process Performance Measurement System (PPMS))

(๖) แบบการประเมินโดยใช้วิธีการแก้ปัญหาหรือเรียนรู้จากปัญหาที่เกิดขึ้น หรือ Problem-Solving Method

(๗) แบบการประเมินแบบมีส่วนร่วม (Participatory Method)

(๘) แบบการประเมินผลกระทบ (Impact Evaluation)

(๙) แบบการประเมินความเสี่ยง (Risk Assessment Model)

(๑๐) แบบประเมินตนเอง (Self-Assessment Model)

(๑๑) แบบอื่นๆ ที่องค์กรปกครองส่วนท้องถิ่นกำหนดขึ้น ทั้งนี้ต้องอยู่ภายใต้กรอบข้อ (๑) –(๑๐) หรือเป็นแบบผสมก็ได้

เชิงปริมาณ (Quantity) เชิงคุณภาพ (Quality) ผลที่ได้จริงๆคืออะไร ค่าใช้จ่าย (Cost) เวลา (Time) เป็นไปตามที่กำหนดไว้หรือไม่

ประชาชนได้ประโยชน์อย่างไรหรือราชการได้ประโยชน์อย่างไร

วัดผลนั้นได้หรือไม่ หรือวัดได้เท่าไร (Key Performance Indicator : KPIs)

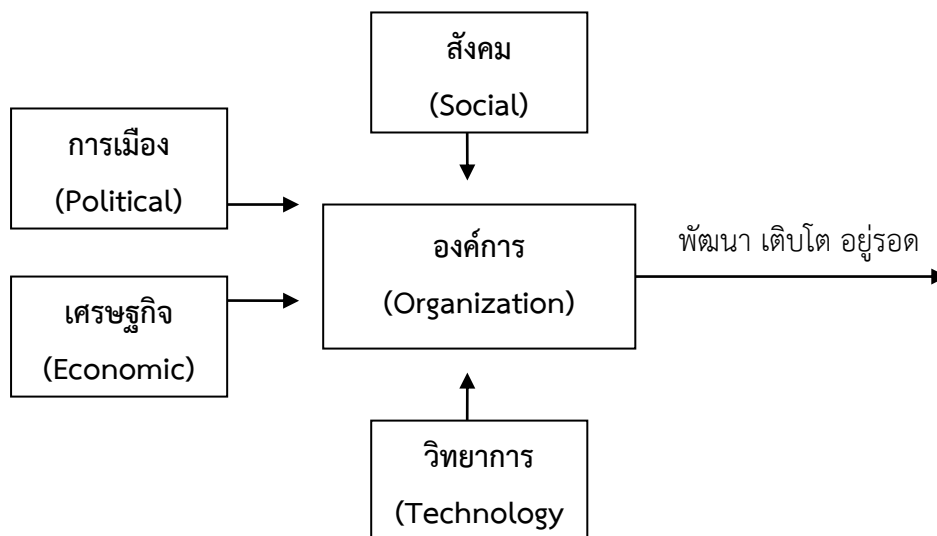
ผลกระทบ (Impact)

๔. ข้อเสนอแนะในการจัดทำแผนพัฒนาท้องถิ่นในอนาคต

๔.๑ ผลกระทบนำไปสู่อนาคต (เช่น จะทำ สนับสนุน ส่งเสริม ป้องกัน อย่างไร เป็นต้น)

ในทฤษฎีทางวิชาการการจัดการ ซึ่งว่า องค์กรต่างๆไม่ว่าจะเป็นองค์กรภาครัฐหรือองค์กรภาคเอกชน จะพัฒนา เติบโตและอยู่รอดได้ต้องมีการปรับตัวให้เข้ากับการเปลี่ยนแปลงของสภาพแวดล้อมภายนอก ๔ ประการ (PEST) ตลอดเวลา ซึ่งประกอบไปด้วย

- 1) สิ่งแวดล้อมด้านการเมือง (Political Environment)
- 2) สิ่งแวดล้อมด้านเศรษฐกิจ (Economic Environment)
- 3) สิ่งแวดล้อมด้านสังคม (Social Environment) และ
- 4) สิ่งแวดล้อมด้านวิทยาการใหม่ๆ (Technology)



จากแผนภาพ องค์กรการบริหารส่วนตำบล มีฐานะเป็นองค์กรภาครัฐองค์กรหนึ่ง จึงมีความจำเป็นที่จะต้องมีความสามารถในการปรับตัวให้เข้ากับการเปลี่ยนแปลงของสิ่งแวดล้อมต่างๆ ๔ ประการดังที่กล่าวมาแล้ว

เพื่อให้องค์กรพัฒนา เติบโตและอยู่รอดต่อไปได้ วิสัยทัศน์ในการปฏิบัติงานในองค์กรปกครองส่วนท้องถิ่นต้องวิเคราะห์ตามสิ่งแวดล้อมที่จะเปลี่ยนแปลงไปทั้ง ๔ ประการ ดังนี้

๑) การปรับตัวให้เข้ากับการเมือง(Political Environment) ที่เปลี่ยนแปลง

หากกล่าวถึงการปกครองของไทยในปัจจุบัน อาจแบ่งระดับการเมืองออกได้เป็น ๒ ระดับ ได้แก่ การเมืองระดับชาติ และการเมืองระดับท้องถิ่น การเมืองระดับชาติ ได้แก่ การเมืองระดับรัฐบาลสมาชิกสภาผู้แทนราษฎร สมาชิกวุฒิสภา ในส่วนของการเมืองระดับท้องถิ่นนั้นยังสามารถแบ่งแยกย่อยออกได้เป็นหลายประเภท เช่น การเมืองของ อบจ. เทศบาล หรือ อบต. หรือแม้กระทั่งการเมืองในระดับหมู่บ้านที่จะต้องมีการเลือกตั้งผู้ใหญ่บ้านโดยราษฎรในหมู่บ้านนั้นๆ เป็นต้น

ในสภาพข้อเท็จจริงปัจจุบันและผลงานวิจัยต่างๆที่เกี่ยวข้องต่างชี้ว่าการเมืองในระดับชาติยังมีอิทธิพลต่อการเมืองในระดับท้องถิ่นอยู่หลายประการ เช่น การเลือกตั้งในระดับท้องถิ่นต้องอาศัยภาพลักษณ์ของพรรคการเมืองระดับชาติเพื่อช่วยในการหาเสียง การให้เงินอุดหนุนเฉพาะกิจจากส่วนกลางมายังองค์กรปกครองส่วนท้องถิ่นโดยเลือกให้เฉพาะท้องถิ่นที่เป็นพรรคพวกเดียวกันกับราชการส่วนกลาง เป็นต้น

ในอนาคต อำนาจหน้าที่และบทบาทของนักการเมืองท้องถิ่นและข้าราชการท้องถิ่นจะเป็นอย่างไร นั้น ส่วนหนึ่งก็ขึ้นอยู่กับสิ่งแวดล้อมทางการเมืองโดยเฉพาะอย่างยิ่งอิทธิพลจากการเมืองระดับชาติซึ่งถ่ายทอดออกมาเป็นนโยบายของรัฐที่มีต่อ อบต. ซึ่งมักสลับสับเปลี่ยนกันเป็น ๒ กรณี กล่าวคือ การรวมอำนาจการปกครอง (Centralization) หรือ การกระจายอำนาจการปกครอง (Decentralization) ดังนั้น ผู้ที่จะปฏิบัติงานใน อบต. จึงจำเป็นที่จะต้องทราบความเคลื่อนไหวของนโยบายรัฐอยู่ตลอดเวลา เพื่อบริหารจัดการ อบต. ให้เข้ากับสภาวะการณ์ดังกล่าวที่เปลี่ยนแปลงอยู่ตลอดเวลา

ในส่วนของปัจจัยการเมืองระดับท้องถิ่นด้วยกันเองนั้น ทุกฝ่ายที่เกี่ยวข้องจะต้องเข้าใจบทบาทหน้าที่ของตนเอง ซึ่งโดยหลักการแล้วการตัดสินใจกำหนดนโยบายควรเป็นหน้าที่ของฝ่ายการเมืองท้องถิ่น ทุกฝ่ายควรต้องรู้ความเคลื่อนไหวและการเปลี่ยนแปลงของการเมืองท้องถิ่นในทุกระดับทั้งระดับ อบจ. เทศบาล อบต. และระดับหมู่บ้าน เพราะการเมืองท้องถิ่นเหล่านี้มีความเชื่อมโยงสัมพันธ์กันและจะต้องมีผลกระทบต่อ อบต. ไม่ทางตรงก็ทางอ้อม ข้าราชการท้องถิ่นควรพยายามปรับข้อเท็จจริงในท้องถิ่นให้เข้ากับระเบียบกฎหมายของรัฐ ซึ่งในบางครั้งระเบียบกฎหมายอาจไม่เหมาะสมกับสภาพปัญหาและความต้องการของคนในท้องถิ่นก็ต้องเป็นหน้าที่ของข้าราชการท้องถิ่น ที่จะประยุกต์ใช้กฎหมาย ให้สามารถใช้ได้จริงตามสภาพและบริบทแวดล้อมของท้องถิ่นนั้นๆ จึงจะได้ชื่อว่าเป็นนักบริหารการเปลี่ยนแปลง(Change Agent) อย่างแท้จริง

๒) การปรับตัวเข้ากับเศรษฐกิจ (Economic Environment) ที่เปลี่ยนแปลง

เมื่อสภาพเศรษฐกิจโดยรวมของประเทศไม่ดี ทำให้ประชาชนยากจนเพิ่มขึ้นเป็นสาเหตุของปัญหาอื่นๆที่กระทบต่อ อบต. ตามมา ไม่ว่าจะเป็นปัญหายาเสพติด ปัญหาโสเภณีเด็ก ปัญหาประชาชนเรียกร้องในสิ่งที่สามารถแก้ไขปัญหาเฉพาะหน้ามากกว่าสิ่งที่แก้ไขปัญหาได้อย่างยั่งยืน เช่น ต้องการผ้าห่มกันหนาวฟรี เสื้อกันหนาวฟรี และของฟรีอื่นๆจาก อบต. เป็นต้น ซึ่งสวนทางกับระเบียบกฎหมายและการตรวจสอบอย่างเข้มข้นของสำนักงานตรวจเงินแผ่นดิน ที่พยายามจำกัดขอบเขตการตัดสินใจขององค์กรปกครองส่วนท้องถิ่นในเรื่องของการแจกของให้แก่ราษฎร

อีกปัญหาหนึ่งประชาชนอาจขาดการมีส่วนร่วมทางการเมืองกับ อบต. เพราะต้องเอาเวลาไปทำงานหาเงินเพื่อปากท้องของตนเองก่อน หรือบางครั้งอาจมีส่วนร่วมแค่การรับเงินแล้วไปลงคะแนนเสียงเลือกตั้ง รวมตลอดถึงปัญหาความยากจนของประชาชนจะสร้างความเข้มแข็งให้กับนโยบายประชานิยมไปโดยปริยายซึ่งอาจส่งผลกระทบต่อในทางลบในระยะยาว โดยเฉพาะอย่างยิ่งเป็นการส่งเสริมลักษณะนิสัยการพึ่งพิงรัฐอยู่ตลอดเวลาของประชาชน เป็นต้น

ดังนั้น การสร้างกระบวนทัศน์ (Paradigm) ทางความคิดให้แก่ประชาชนตามหลัก “ตนเป็นที่พึ่งแห่งตน” และ “ปรัชญาเศรษฐกิจพอเพียง” ควรเป็นสิ่งสำคัญที่นักบริหารงาน อปท. ควรให้ความสนใจที่จะส่งเสริมและพัฒนาในประเด็นนี้

๓) การปรับตัวเข้ากับสังคม (Social Environment) ที่เปลี่ยนแปลง

ชุมชนแต่ละชุมชนมีสภาพทางสังคมและวัฒนธรรมที่แตกต่างกัน ดังนั้น การปฏิบัติงานในแต่ละพื้นที่ก็ต้องเผชิญกับสภาพทางสังคมและวัฒนธรรมที่แตกต่างกัน เช่น บางพื้นที่อาจเป็นสังคมของคนพุทธ บางพื้นที่อาจเป็นสังคมของคนคริสต์หรืออิสลาม บางพื้นที่เป็นสังคมปทุมภูมิ (ชุมชนชนบท) บางพื้นที่เป็นสังคมทฤษฎีภูมิ (ชุมชนในเมือง) บางพื้นที่ประชาชนให้ความร่วมมือกับกิจกรรมของ อปท. เป็นอย่างดี บางพื้นที่ประชาชนขาดความร่วมมือ บางพื้นที่อาจเป็นสังคมที่ประกอบด้วยชนเผ่าต่างๆมากมาย เป็นต้น

สภาพของสังคมไทยมักเป็นสังคมอุปถัมภ์ ผู้บริหารท้องถิ่นอาจมีแนวโน้มที่จะตัดสินใจกำหนดนโยบายไปตอบสนองต่อกลุ่มญาติพี่น้องของตน กลุ่มอื่นที่แพ้การเลือกตั้งเมื่อไม่ได้รับการตอบสนองก็หาทางโจมตี ก่อให้เกิดความขัดแย้งที่รุนแรงขึ้นในสังคมท้องถิ่นมากกว่าในอดีต ดังนั้น บุคลากรใน อบต. จึงจำเป็นที่จะต้องเข้าใจผลกระทบที่มาจากสาเหตุการกระจายอำนาจสู่ท้องถิ่นที่ส่งผลโดยตรงต่อความสามัคคีในสังคมท้องถิ่นยุคปัจจุบัน ต้องมีความสามารถบริหารงานบนความขัดแย้งในสังคม เพราะคงไม่มีสังคมใดในประเทศไทยที่จะมีคนที่ชอบสิ่งๆ เหมือนๆกันได้หมด การปฏิบัติงานทุกอย่างย่อมมีการเห็นด้วย ไม่เห็นด้วย ต่อต้าน และไม่ต่อต้าน อยู่คู่กับสังคมประชาธิปไตยเสมอ สำคัญเพียงแต่ว่าจะสามารถลดระดับหรือแก้ไขความขัดแย้งที่รุนแรงนั้นได้อย่างไร

๔) การปรับตัวเข้ากับวิทยาการใหม่ๆ (Technology) ที่เปลี่ยนแปลง

ในปัจจุบันกรมส่งเสริมการปกครองท้องถิ่นมีนโยบายส่งเสริมการพัฒนาบุคลากรโดยการฝึกอบรมอยู่เป็นประจำ เช่น การฝึกอบรมการใช้คอมพิวเตอร์โปรแกรมต่างๆ การฝึกอบรมการจัดทำเว็บไซต์องค์กร เป็นต้น ประกอบกับกรมส่งเสริมฯ มีเว็บไซต์เผยแพร่ข้อมูลข่าวสารต่างๆที่จำเป็นและเกี่ยวข้องกับการปฏิบัติงานของ อปท. ที่ปรับปรุงให้ทันสมัยอยู่ทุกวัน เช่น การเผยแพร่หนังสือสั่งการต่างๆผ่านช่องทางการสารบรรณอิเล็กทรอนิกส์ เป็นต้น หากพนักงานท้องถิ่นให้ความสำคัญในการอ่านหนังสือสั่งการของกรมส่งเสริมฯทางอินเทอร์เน็ตอยู่เป็นประจำก็จะนำมาซึ่งการบริหารงานที่มีประสิทธิภาพและไม่ขัดต่อระเบียบ กฎหมาย หนังสือสั่งการที่เปลี่ยนแปลงไปอยู่ตลอดเวลา

๔.๒ ข้อสังเกต ข้อเสนอแนะ ผลจากการพัฒนา (รวมถึงองค์ประกอบสำคัญของข้อมูลเพื่อนำไปสู่ข้อเสนอแนะ เป็นต้น)

องค์การบริหารส่วนตำบลศรีคำ มีข้อสังเกต ข้อเสนอแนะ ผลจากการพัฒนา โดยอิงการคาดการณ์การพัฒนาต่างๆอยู่ภายใต้สิ่งแวดล้อมภายนอกต่างๆ ดังต่อไปนี้

๑) การเปลี่ยนแปลงในประเทศที่จะส่งผลกระทบต่อ อบต.

- รัฐธรรมนูญฉบับใหม่จะส่งผลกระทบต่อองค์กรปกครองส่วนท้องถิ่นอย่างไร
- แนวโน้มการยกฐานะจาก อบต. เป็นเทศบาลทั่วประเทศ
- แนวโน้มการควมรวมองค์กรปกครองส่วนท้องถิ่น
- การเพิ่มขึ้นหรือลดลงของการจัดสรรเงินงบประมาณให้ อบต.

๒) การเปลี่ยนแปลงในระดับภูมิภาคที่จะส่งผลกระทบต่อ อบต.

AEC หรือ Asean Economics Community คือการรวมตัวของชาติในอาเซียน ๑๐ ประเทศ โดยมี ไทย พม่า ลาว เวียดนาม มาเลเซีย สิงคโปร์ อินโดนีเซีย ฟิลิปปินส์ กัมพูชา บรูไน เพื่อที่จะให้มีผลประโยชน์ทางเศรษฐกิจร่วมกัน จะมีรูปแบบคล้ายๆ กลุ่ม Euro Zone นั้นเอง จะทำให้มีผลประโยชน์ อำนาจต่อรองต่างๆ กับคู่ค้าได้มากขึ้น และการนำเข้า ส่งออกของชาติในอาเซียนก็จะเสรี ยกเว้นสินค้าบางชนิดที่แต่ละประเทศอาจจะขอไว้ไม่ลดภาษีนำเข้า (เรียกว่าสินค้าอ่อนไหว)

Asean จะรวมตัวเป็น ประชาคมเศรษฐกิจอาเซียนและมีผลเป็นรูปธรรม ณ วันที่ ๓๑ ธันวาคม ๒๕๕๘ ณ วันนั้นจะทำให้ภูมิภาคนี้เปลี่ยนแปลงไปอย่างมาก โดย AEC Blueprint (แบบพิมพ์เขียว) หรือแนวทางที่จะให้ AEC เป็นไปคือ

๑. การเป็นตลาดและฐานการผลิตเดียวกัน
๒. การเป็นภูมิภาคที่มีขีดความสามารถในการแข่งขันสูง
๓. การเป็นภูมิภาคที่มีการพัฒนาทางเศรษฐกิจที่เท่าเทียมกัน
๔. การเป็นภูมิภาคที่มีการบูรณาการเข้ากับเศรษฐกิจโลก

จากการที่องค์การบริหารส่วนตำบลศรีค้ำได้กำหนดยุทธศาสตร์การพัฒนา ไว้จำนวน ๘ ยุทธศาสตร์ ดังนั้นจึงวิเคราะห์การเปลี่ยนแปลงในระดับภูมิภาค หรือ การเข้าสู่ AEC ที่จะส่งผลกระทบต่อองค์การบริหารส่วนตำบลศรีค้ำ ในยุทธศาสตร์ต่างๆ ดังนี้

๑. ยุทธศาสตร์การพัฒนาด้านโครงสร้างพื้นฐาน

การเข้าสู่ประชาคมเศรษฐกิจอาเซียน (AEC) ของไทย ทำให้องค์กรปกครองส่วนท้องถิ่นโดยเฉพาะอย่างยิ่งองค์การบริหารส่วนตำบลศรีค้ำ ต้องให้ความสำคัญกับการพัฒนาโครงสร้างพื้นฐานเพื่อรองรับการหลั่งไหลเข้ามาของประชากรประเทศเพื่อนบ้านไม่ว่าจะเข้ามาในฐานะนักท่องเที่ยว คนทำงาน หรือการอื่นใด การพัฒนาโครงสร้างพื้นฐานที่สำคัญ เช่น ถนน ป้ายจราจรที่มีภาษาอังกฤษและภาษาต่างประเทศที่จำเป็น เป็นต้น

๒. ยุทธศาสตร์การพัฒนาด้านสังคมและส่งเสริมคุณภาพชีวิต

ปัญหาสังคมจะรุนแรงถ้าไม่ได้รับการวางแผนที่ดี เนื่องจากจะมีขยะจำนวนมากมากขึ้น ปัญหาการแบ่งชนชั้น ถ้าคนไทยทำงานกับคนต่างชาติที่ด้อยกว่า อาจมีการแบ่งชนชั้นกันได้ จะมีชุมชนสลัมเกิดขึ้น และอาจมีพม่าทาว์น ลาวทาว์น กัมพูชาทาว์น ปัญหาอาชญากรรมจะรุนแรง สถิติการก่ออาชญากรรมจะเพิ่มขึ้นอย่างมากจากชนชั้นที่มีปัญหา คนจะทำผิดกฎหมายมากขึ้นเนื่องจากไม่รู้กฎหมาย

๓. ยุทธศาสตร์การพัฒนาด้านการจัดระเบียบชุมชนสังคมและความสงบเรียบร้อย

การเข้าสู่ประชาคมเศรษฐกิจอาเซียน (AEC) ของไทย ทำให้องค์กรปกครองส่วนท้องถิ่นโดยเฉพาะอย่างยิ่งองค์การบริหารส่วนตำบลศรีค้ำต้องให้ความสำคัญกับการจัดระเบียบชุมชนสังคมและความสงบเรียบร้อยมากขึ้น เนื่องจากกฎหมายและวัฒนธรรมของแต่ละชนชาติอาจมีความแตกต่างกัน ดังนั้น อาจมีการฝ่าฝืนกฎหมายจากชาวต่างประเทศในไทยมากขึ้นทั้งโดยตั้งใจและความไม่รู้กฎหมาย อีกทั้ง อาจเกิดปัญหาอาชญากรรม ยาเสพติด เพิ่มขึ้นจากการหลั่งไหลของแรงงานต่างด้าวที่เข้ามาทำงานในไทยมากขึ้น

๔. ยุทธศาสตร์การพัฒนาด้านการวางแผนการส่งเสริมการลงทุนพาณิชย์ยกรรมและการท่องเที่ยว

องค์การบริหารส่วนตำบลศรีค้ำ ต้องเร่งบูรณาการร่วมกับแหล่งท่องเที่ยวในพื้นที่ ไม่ว่าจะเป็น ไร่นาชุมชน วัดถ้ำป่าอาษาทอง สวนดอกไม้ดาวจรัสแสง ไร่สตอเบอรี่ รวมทั้งร่วมบูรณาการการทำงานกับโรงแรม รีสอร์ท ที่พักในพื้นที่ เพื่อพัฒนาไปสู่ความยั่งยืนของแหล่งท่องเที่ยวดังกล่าว

๕. ยุทธศาสตร์การพัฒนาด้านการบริหารจัดการและการอนุรักษ์ทรัพยากรธรรมชาติและสิ่งแวดล้อม

การบุกรุกพื้นที่ป่าอาจมีมากขึ้น ด้วยสาเหตุทั้งที่เกิดจากคนไทยและชาวต่างชาติ สาเหตุที่เกิดจากคนไทยคือการเพิ่มขึ้นของจำนวนประชากรทำให้ที่ทำกินไม่เพียงพอต่อความต้องการ หรือการขายที่ดินให้นายทุน

ต่างๆชาติแล้วไม่มีที่ทำกินจึงต้องไปเปิดป่าใหม่ ส่วนสาเหตุจากชาวต่างชาติ อาจมีนายทุนเข้ามาทำลายทรัพยากรธรรมชาติและสิ่งแวดล้อม เช่น การตัดไม้เพื่อผลประโยชน์ทางเศรษฐกิจ การเข้าสัมปทานเหมืองแร่หรือทรัพยากรธรรมชาติที่สำคัญอื่นๆ มลพิษจากข้อเสียข้ามแดน เช่น อาจมีขยะข้ามแดน

๖. ยุทธศาสตร์การพัฒนาด้านการศึกษา ศาสนา และวัฒนธรรม

การศึกษา

ภาษาอังกฤษยังเป็นภาษาที่คนไทยมีความเชี่ยวชาญในการสื่อสารน้อยกว่าประเทศอื่นๆในอาเซียน ดังนั้น องค์การบริหารส่วนตำบลศรีคำ จึงได้เริ่มต้นสนับสนุน ส่งเสริมการนำครูชาวต่างชาติจากมูลนิธิกระจกเงาเข้ามาสอนภาษาอังกฤษโดยการให้อยู่กินกับชาวบ้าน โรงเรียนในพื้นที่ เพื่อนำร่องไปสู่โครงการอื่นๆในการเร่งรัดพัฒนาให้ประชาชนในพื้นที่มีทักษะในการสนทนาภาษาอังกฤษเพิ่มมากขึ้น

ศาสนา

อาจเกิดความขัดแย้งในการเผยแพร่ศาสนาของชาวต่างชาติที่เดินทางเข้ามาในไทยมากขึ้น เช่น อาจมีการเผยแพร่ศาสนาคริสต์ ศาสนาอิสลาม อาจมีการกระทบกระทั่งกันระหว่างผู้นับถือศาสนาที่แตกต่างกัน เช่น ชาวคริสเตียนมาท่องเที่ยวในวัดที่เป็นแหล่งท่องเที่ยวและมีการลบลู่ออย่างรู้เท่าไม่ถึงการณ์ เป็นต้น

วัฒนธรรม

ประชาสังคมและวัฒนธรรมอาเซียน (ASEAN SOCIO-CULTURAL COMMUNITY) มีแผนปฏิบัติการด้านสังคมและวัฒนธรรมอาเซียนระบุในแผนปฏิบัติการเวียงจันทน์ที่สำคัญ คือ การพัฒนามนุษย์และการสร้างอัตลักษณ์อาเซียน ต้องสร้างความตระหนักรู้ถึงความแตกต่างในมรดกทางวัฒนธรรม เช่น มุสลิมมีอาหารที่เป็นข้อห้ามตามธรรมเนียมบรูไนไม่มีการจับมือกับเพศตรงข้าม การใช้มือซ้ายในการส่งของหรือนามบัตรให้แก่ชาวมุสลิมถือเป็นสิ่งไม่สุภาพ เป็นต้น

๗. ยุทธศาสตร์การพัฒนาด้านสาธารณสุข

ปัญหาด้านสาธารณสุขที่สำคัญคงหนีไม่พ้น โรคติดต่อที่สำคัญ ไม่ว่าจะเป็น โรคเอดส์ ไข้เลือดออก SARs ไข้หวัดนกและโรคอื่นๆที่มีผลมาจากการเคลื่อนย้ายแรงงานเข้ามาในไทย การค้ามนุษย์และการท่องเที่ยว มีความเสี่ยงต่อการปนเปื้อน การแพร่ระบาดของโรคศัตรูพืชและโรคระบาดสัตว์

๘. ยุทธศาสตร์การพัฒนาด้านการเมืองและการบริหาร

ด้านการเมืองในระดับชาติอาจยังความขัดแย้งด้านการเมืองระหว่างรัฐสมาชิกด้วยตนเอง รวมทั้งปัญหาการก่อการร้ายที่เป็นผลมาจากการเมือง ซึ่งประเทศใดประเทศหนึ่งไม่สามารถแก้ไขได้โดยลำพัง

การบริหารภาครัฐต้องเร่งรัดพัฒนาให้ตอบสนองการให้บริการ โดยเฉพาะอย่างยิ่งการให้บริการในด้านการอนุญาต อนุมัติ ต่างๆ ซึ่งต้องมีคู่มือภาษาอังกฤษ จีน เป็นต้น เพื่อสื่อสารกับชาวต่างชาติที่ต้องการทำนิติกรรมต่างๆซึ่งเกี่ยวกับรัฐ เช่น การเสียภาษีบำรุงท้องที่ การเสียภาษีป้าย เป็นต้น อีกทั้งเจ้าหน้าที่ภาครัฐจำเป็นต้องพัฒนาการใช้ภาษาอังกฤษให้อยู่ในระดับที่สื่อสารกับผู้ใช้บริการที่เป็นชาวต่างชาติ

ภาคผนวก



ที่ นพ ๗๕๓๐๑ / ๕๔๕

ที่ทำการองค์การบริหารส่วนตำบลโนนตาล
เลขที่ ๖๔/๑ หมู่ที่ ๒ ตำบลโนนตาล
อำเภอท่าอุเทน จังหวัดนครพนม ๔๘๑๒๐

๑๙ มิถุนายน ๒๕๖๒

เรื่อง ส่งแผนพัฒนาท้องถิ่น (พ.ศ.๒๕๖๑ -๒๕๖๕)

เรียน นายอำเภอท่าอุเทน

สิ่งที่ส่งมาด้วย สำเนาแผนพัฒนาท้องถิ่น (พ.ศ.๒๕๖๑ -๒๕๖๕) จำนวน ๒ เล่ม

ด้วยองค์การบริหารส่วนตำบลโนนตาล ได้จัดทำแผนพัฒนาท้องถิ่น (พ.ศ. ๒๕๖๑-๒๕๖๕) ที่มาจากสภาพปัญหาและความต้องการของประชาชนในพื้นที่รวมถึงให้มีความสอดคล้องกับยุทธศาสตร์ การพัฒนาขององค์กรปกครองส่วนท้องถิ่นในเขตจังหวัด ยุทธศาสตร์จังหวัด แผนพัฒนาจังหวัด แผนพัฒนา กลุ่มจังหวัด แผนพัฒนาภาค แผนพัฒนาเศรษฐกิจและสังคมแห่งชาติ ฉบับที่ ๑๒ และยุทธศาสตร์ชาติ ๒๐ ปี ตลอดจนสามารถบูรณาการแผนงาน/โครงการ/กิจกรรมและงบประมาณได้อย่างมีประสิทธิภาพ อันจะ ก่อให้เกิดประโยชน์สูงสุดให้กับประชาชน

ดังนั้น เพื่อให้เป็นไปตามระเบียบกระทรวงมหาดไทย ว่าด้วยการจัดทำแผนพัฒนาของ องค์กรปกครองส่วนท้องถิ่น พ.ศ. ๒๕๔๘ แก้ไขเพิ่มเติม (ฉบับที่ ๓) พ.ศ. ๒๕๖๑ ข้อที่ ๒๔ จึงขอส่งแผนพัฒนา ท้องถิ่น (พ.ศ. ๒๕๖๑ -๒๕๖๕) ติดประกาศให้ประชาชนได้ทราบและประสานแผนพัฒนาท้องถิ่นในระดับ อำเภอและจังหวัดต่อไป รายละเอียดปรากฏตามเอกสารที่ส่งมาพร้อมนี้

จึงเรียนมาเพื่อโปรดทราบและดำเนินการต่อไป

ขอแสดงความนับถือ

(นายสุภวิทย์ พรรณวงศ์)

นายกองค์การบริหารส่วนตำบลโนนตาล

งานวิเคราะห์นโยบายและแผน

สำนักงานปลัด อบต.

โทร. ๐ ๔๒๐๕ ๐๒๑๒

โทรสาร ๐ ๔๒๐๕ ๐๒๑



คำสั่งองค์การบริหารส่วนตำบลโนนตาล

ที่ ๒๕๘ / ๒๕๖๒

เรื่อง แต่งตั้งคณะกรรมการพัฒนาแผนพัฒนาท้องถิ่น

เพื่อปฏิบัติให้เป็นไปตามระเบียบกระทรวงมหาดไทย ว่าด้วยการจัดทำและประสานแผนพัฒนาขององค์กรปกครองส่วนท้องถิ่น พ.ศ. ๒๕๔๘ แก้ไขเพิ่มเติม(ฉบับที่ ๓) พ.ศ.๒๕๕๙ ข้อ ๗ จึงแต่งตั้งคณะกรรมการพัฒนาท้องถิ่น ดังนี้

๑. นายสุภวิทย์ พรรณวงศ์	นายก อบต.โนนตาล	ประธานกรรมการ
๒. นางลักขณา กิตติศรีวรพันธ์	รองนายก อบต.โนนตาล	กรรมการ
๓. นายสมคิด มณีสุน	รองนายก อบต.โนนตาล	กรรมการ
๔. นายสนั่น นครังสุข	ประธานสภาองค์การบริหารส่วนตำบล	กรรมการ
๕. นายปราโมทย์ พันธุ์เมือง	สมาชิกสภาองค์การบริหารส่วนตำบล	กรรมการ
๖. นางลักขณา เชื้อนแก้ว	สมาชิกสภาองค์การบริหารส่วนตำบล	กรรมการ
๗. นายขวลิต บุพศิริ	ผู้ทรงคุณวุฒิ	กรรมการ
๘. นายคมศร บุพศิริ	ผู้ทรงคุณวุฒิ	กรรมการ
๙. นายนริน สุวรรณมาโจ	ผู้ทรงคุณวุฒิ	กรรมการ
๑๐. นางวารุณี พรรณวงศ์	ผอ.รพ.สต.โนนตาล	กรรมการ
๑๑. นายมานิตย์ พลหาราช	ผู้อำนวยการโรงเรียนบ้านธาตุ	กรรมการ
๑๒. นายบรรจง ภูกิ่งหิน	ผู้อำนวยการโรงเรียนบ้านโพน	กรรมการ
๑๓. นายนิกร บุตรโคตร	ผู้แทนประชาคม	กรรมการ
๑๔. นางรัชณี ทิมพันธ์	ผู้แทนประชาคม	กรรมการ
๑๕. นายศรีวันชัย อนุญาหงส์	ผู้แทนประชาคม	กรรมการ
๑๖. นางรัตนภรณ์ สารวิถี	ปลัดองค์การบริหารส่วนตำบลโนนตาล	กรรมการ/เลขานุการ
๑๗. นายจิรพัฒน์ เชื้อดาวงศ์	หัวหน้าสำนักปลัด	ผู้ช่วยเลขานุการ
๑๘. นายประสิทธิ์ วงจวง	นักวิเคราะห์นโยบายและแผน ชำนาญการ	ผู้ช่วยเลขานุการ

ให้คณะกรรมการพัฒนาท้องถิ่นมีอำนาจหน้าที่ ดังนี้


๑. กำหนดแนวทางการพัฒนาท้องถิ่น โดยพิจารณาจาก
 - ๑.๑ อำนาจหน้าที่ขององค์กรปกครองส่วนท้องถิ่น โดยเฉพาะอำนาจหน้าที่ที่มีผลกระทบต่อประโยชน์สุขของประชาชน เช่น การป้องกันและบรรเทาสาธารณภัย การผังเมือง ฯลฯ
 - ๑.๒ การกิจการถ่ายโอนตามกฎหมายกำหนดแผนและขั้นตอนการกระจายอำนาจ
 - ๑.๓ ยุทธศาสตร์การพัฒนาประเทศ กลุ่มจังหวัด และจังหวัด โดยให้เน้นดำเนินการในยุทธศาสตร์ที่สำคัญ และมีผลต่อประชาชนโดยตรง เช่น การแก้ไขปัญหาความยากจน การป้องกันและแก้ไขปัญหายาเสพติด
- ๑.๔ กรอบนโยบาย ทิศทาง แนวทางการพัฒนาความยากจนขององค์กรปกครองส่วนท้องถิ่นในเขตจังหวัด
- ๑.๕ นโยบายของผู้บริหารท้องถิ่นที่แถลงต่อสภาท้องถิ่น
- ๑.๖ แผนพัฒนาหมู่บ้านหรือแผนชุมชน

ในการนำประเด็นข้างต้นมาจัดทำแผนพัฒนา ให้องค์กรปกครองส่วนท้องถิ่นคำนึงถึงสถานะ
ทางการคลังของท้องถิ่นและความเร่งด่วนที่ดำเนินการมาประกอบการพิจารณาด้วย
๒. ร่วมจัดทำร่างแผนพัฒนา เสนอแนะแนวทางการพัฒนาและการแก้ไขปัญหาเกี่ยวกับการจัดทำร่าง
แผนพัฒนา

๓. พิจารณาร่างแผนพัฒนาและร่างแผนการดำเนินงาน
๔. ให้ความเห็นชอบร่างข้อกำหนดขอบข่ายและรายละเอียดของงานแล้วเสนอผู้บริหาร
๕. พิจารณาให้ข้อคิดเห็นเกี่ยวกับการติดตามและประเมินผลแผนพัฒนา
๖. แต่งตั้งที่ปรึกษา คณะอนุกรรมการหรือคณะทำงานอื่นเพื่อช่วยปฏิบัติงานตามที่เห็นสมควร
๗. ในกรณีองค์การบริหารส่วนตำบล ให้คณะกรรมการพัฒนาองค์การบริหารส่วนตำบล มีหน้าที่
ประสานกับประชาคมหมู่บ้านในการรวบรวม วิเคราะห์ปัญหา ความต้องการของประชาชนในท้องถิ่นและ
จัดทำเป็นโครงการหรือกิจกรรมเพื่อประกอบในการจัดทำแผนพัฒนาองค์การบริหารส่วนตำบลด้วย


ทั้งนี้ ตั้งแต่บัดนี้เป็นต้นไป

สั่ง ณ วันที่ ๑๗ พฤษภาคม พ.ศ. ๒๕๖๒



(นายสุภวิทย์ พรธวงค์)

นายกองค์การบริหารส่วนตำบลโนนตาล



สำเนาฉบับ



คำสั่งองค์การบริหารส่วนตำบลโนนตาล
ที่ ๒๕๙ / ๒๕๖๒

เรื่อง แต่งตั้งคณะกรรมการสนับสนุนการจัดทำแผนพัฒนาท้องถิ่น


เพื่อปฏิบัติให้เป็นไปตามระเบียบกระทรวงมหาดไทย ว่าด้วยการจัดทำและประสานแผนพัฒนาของ
องค์กรปกครองส่วนท้องถิ่น พ.ศ. ๒๕๔๘ แก้ไขเพิ่มเติม(ฉบับที่ ๓) พ.ศ. ๒๕๖๑ ข้อ ๙ จึงแต่งตั้ง
คณะกรรมการพัฒนาท้องถิ่น ดังนี้

- | | | |
|----------------------------|---------------------------------------|-------------------|
| ๑. นางรัตนารณ์ สาระวิถิ | ปลัดองค์การบริหารส่วนตำบลโนนตาล | ประธาน |
| ๒. นางพิศมัย สุวรรณรอร | ผู้อำนวยการกองคลัง | กรรมการ |
| ๓. นายสุวรรณ วงศ์ใหญ่ | ผู้อำนวยการกองการศึกษา ศาสนา วัฒนธรรม | กรรมการ |
| ๔. นายพรชัย รัตนวงศ์ปาน | ผู้อำนวยการกองช่าง | กรรมการ |
| ๕. นางลักขณา เชื้อนแก้ว | สมาชิกสภาองค์การบริหารส่วนตำบล | กรรมการ |
| ๖. นายนิกร บุตรโคตร | ผู้แทนประชาคม | กรรมการ |
| ๗. นางรัชณี พิมพ์พันธุ์ | ผู้แทนประชาคม | กรรมการ |
| ๘. นายศรีวันชัย อนุญาหงษ์ | ผู้แทนประชาคม | กรรมการ |
| ๙. นายจิรพัฒน์ เชื้อดาวงศ์ | หัวหน้าสำนักปลัด | กรรมการ/เลขานุการ |
| ๑๐. นายประสิทธิ์ วงจวง | นักวิเคราะห์นโยบายและแผนชำนาญการ | ผู้ช่วยเลขานุการ |

ให้คณะกรรมการสนับสนุนการจัดทำแผนพัฒนาท้องถิ่นมีอำนาจหน้าที่ ดังนี้
จัดทำร่างแผนพัฒนาท้องถิ่นให้สอดคล้องกับแนวทางการพัฒนาที่คณะกรรมการพัฒนาท้องถิ่น
กำหนด จัดทำร่างแผนการดำเนินงาน

ทั้งนี้ ตั้งแต่บัดนี้เป็นต้นไป

สั่ง ณ วันที่ ๑๗ พฤษภาคม พ.ศ. ๒๕๖๒


(นายสุภวิทย์ พรรณวงศ์)
นายกองค์การบริหารส่วนตำบลโนนตาล



สำเนาฉบับ



คำสั่งองค์การบริหารส่วนตำบลโนนตาล

ที่ ๒๖๐ / ๒๕๖๒

เรื่อง แต่งตั้งคณะกรรมการติดตามและประเมินผลแผนพัฒนาท้องถิ่น

เพื่อปฏิบัติให้เป็นไปตามระเบียบกระทรวงมหาดไทย ว่าด้วยการจัดทำและประสานแผนพัฒนาขององค์การปกครองส่วนท้องถิ่น พ.ศ. ๒๕๔๘ แก้ไขเพิ่มเติม(ฉบับที่ ๓) พ.ศ. ๒๕๕๙ ข้อ ๒๙ จึงแต่งตั้งคณะกรรมการพัฒนาท้องถิ่น ดังนี้

๑. นายสนั่น นครังสุ	ประธานสภาองค์การบริหารส่วนตำบล	ประธาน
๒. นายปราโมทย์ พันธุ์เมือง	สมาชิกสภาองค์การบริหารส่วนตำบล	กรรมการ
๓. นายนริน สุวรรณมาโจ	สมาชิกสภาองค์การบริหารส่วนตำบล	กรรมการ
๔. นางรัชณี พิมพ์พันธุ์	ผู้แทนประชาคม	กรรมการ
๕. นายศรีวันชัย อนุญาหงษ์	ผู้แทนประชาคม	กรรมการ
๖. นางวารุณี พรรณวงศ์	ผอ.รพ.สต.โนนตาล	กรรมการ
๗. นายมานิตย์ พลหาราช	ผู้อำนวยการโรงเรียนบ้านธาตุ	กรรมการ
๘. นายสุวรรณ วงศ์ใหญ่	ผู้อำนวยการกองการศึกษา ศาสนา วัฒนธรรม	กรรมการ
๙. นายพรชัย รัตนวงศ์ปาน	ผู้อำนวยการกองช่าง	กรรมการ
๑๐. นายชวลิต บุพศิริ	ผู้ทรงคุณวุฒิ	กรรมการ
๑๑. นายคมศร บุพศิริ	ผู้ทรงคุณวุฒิ	กรรมการ/เลขานุการ

ให้คณะกรรมการติดตามและประเมินผลแผนพัฒนาท้องถิ่นมีอำนาจหน้าที่ ดังนี้

- กำหนดแนวทาง วิธีการในการติดตามและประเมินผลแผนพัฒนา
- ดำเนินการติดตามและประเมินผลแผนพัฒนา
- รายงานผลและเสนอความคิดเห็นซึ่งได้จากการติดตามและประเมินผลแผนพัฒนาต่อผู้บริหารท้องถิ่น เพื่อให้ผู้บริหารท้องถิ่นเสนอต่อสภาท้องถิ่นและคณะกรรมการพัฒนาท้องถิ่น พร้อมทั้งประกาศผลการติดตามและประเมินผลแผนพัฒนาท้องถิ่นให้ประชาชนในท้องถิ่นทราบในที่เปิดเผย ภายในสิบห้าวันนับแต่วันรายงานผลและเสนอความคิดเห็นดังกล่าวและต้องปิดประกาศไว้เป็นระยะเวลาไม่น้อยกว่าสามสิบวัน โดยอย่างน้อยปีละหนึ่งครั้ง ภายในเดือนธันวาคมของทุกปี

๔. แต่งตั้งคณะอนุกรรมการหรือคณะทำงานเพื่อช่วยปฏิบัติงานตามที่เห็นสมควร

ทั้งนี้ ตั้งแต่บัดนี้เป็นต้นไป

สั่ง ณ วันที่ ๑๗ พฤษภาคม พ.ศ. ๒๕๖๒

(นายสุภวิทย์ พรรณวงศ์)

นายกองค์การบริหารส่วนตำบลโนนตาล

ร่าง.....
พิมพ์.....
ท.....
ตรวจ.....

โครงการประชาคมท้องถิ่นเพื่อจัดทำแผนพัฒนาท้องถิ่น (พ.ศ. ๒๕๖๑-๒๕๖๕)
องค์การบริหารส่วนตำบลโนนตาล อำเภอท่าอุเทน จังหวัดนครพนม

๑. หลักการและเหตุผล

แผนพัฒนาท้องถิ่น หมายความว่า แผนพัฒนาขององค์กรปกครองส่วนท้องถิ่น ที่กำหนดวิสัยทัศน์ ประเด็นยุทธศาสตร์ เป้าประสงค์ ตัวชี้วัด ค่าเป้าหมาย และกลยุทธ์ โดยสอดคล้องกับแผนพัฒนาจังหวัด ยุทธศาสตร์การพัฒนาขององค์กรปกครองส่วนท้องถิ่นในเขตจังหวัด แผนพัฒนาอำเภอ แผนพัฒนาตำบล แผนพัฒนาหมู่บ้านหรือแผนชุมชน อันมีลักษณะเป็นการกำหนดรายละเอียดแผนงานโครงการพัฒนา ที่จัดทำขึ้นสำหรับปีงบประมาณแต่ละปี ซึ่งมีความต่อเนื่องและเป็นแผนก้าวหน้าและให้หมายความรวมถึงการเพิ่มเติมหรือเปลี่ยนแปลงแผนพัฒนาท้องถิ่น

องค์การบริหารส่วนตำบลโนนตาล ได้เล็งเห็นความจำเป็นและความสำคัญเกี่ยวกับการจัดทำแผนพัฒนาท้องถิ่น จึงจัดทำประชาคมท้องถิ่นเพื่อจัดทำแผนพัฒนาท้องถิ่น (พ.ศ. ๒๕๖๑-๒๕๖๕) ขึ้นซึ่งถือปฏิบัติตามระเบียบกระทรวงมหาดไทย ว่าด้วยการจัดทำแผนพัฒนาขององค์กรปกครองส่วนท้องถิ่น (ฉบับที่ ๓) พ.ศ. ๒๕๖๑ โดยผ่านกระบวนการจัดทำประชาคมท้องถิ่น และสอดคล้องกับแผนพัฒนาจังหวัด ยุทธศาสตร์การพัฒนาขององค์กรปกครองส่วนท้องถิ่นในเขตจังหวัด แผนพัฒนาอำเภอ แผนพัฒนาตำบล แผนพัฒนาหมู่บ้านหรือแผนชุมชน อันมีลักษณะเป็นการกำหนดรายละเอียดแผนงานโครงการพัฒนาที่จัดทำขึ้นสำหรับปีงบประมาณแต่ละปี ซึ่งมีความต่อเนื่องและเป็นแผนก้าวหน้า และใช้เป็นแนวทางการจัดทำงบประมาณประจำปีและตอบสนองความต้องการของประชาชนในเขตพื้นที่ตำบลโนนตาลได้อย่างมีประสิทธิภาพต่อไป

๒. วัตถุประสงค์

๑. เพื่อเปิดโอกาสให้ประชาชนมีส่วนร่วมในการจัดทำแผนพัฒนาท้องถิ่น (พ.ศ. ๒๕๖๑ -๒๕๖๕)
๒. เพื่อประเมินผลการดำเนินงานของท้องถิ่นโดยรับฟังความคิดเห็นจากประชาชนมาปรับปรุงการบริหารงาน การแก้ไขปัญหาและการตอบสนองความต้องการของประชาชน
๓. เพื่อให้ผู้บริหารองค์การบริหารส่วนตำบลโนนตาลได้พบปะและสอบถามปัญหาความต้องการเร่งด่วนของประชาชนในหมู่บ้าน/ชุมชน
๔. เพื่อแสดงความสัมพันธ์การเชื่อมโยงและสอดคล้องกันระหว่างแผนพัฒนาท้องถิ่น(พ.ศ. ๒๕๖๑ - ๒๕๖๕) และการจัดทำข้อบัญญัติงบประมาณประจำปี
๕. เพื่อเตรียมโครงการพัฒนาต่าง ๆ ให้อยู่ในลักษณะที่พร้อมจะบรรจุในเอกสารงบประมาณประจำปี และนำไปปฏิบัติได้ทันทีเมื่อได้รับงบประมาณ

๓. เป้าหมาย

ประชาชน ทุกหมู่บ้าน/ชุมชน จำนวน ๑๕ หมู่บ้าน

๔. ขั้นตอนและวิธีการดำเนินงาน

๑. นำเสนอโครงการแก่ผู้บริหาร
๒. ประสานผู้นำชุมชน ผู้ใหญ่บ้าน เพื่อขอใช้สถานที่จัดการประชาคมแต่ละหมู่บ้าน
๓. ประชาสัมพันธ์การดำเนินโครงการผ่านหอกระจายข่าวไร้สายขององค์การบริหารส่วนตำบลโนนตาล

๔. จัดทำประชาคมแต่ละหมู่บ้าน จำนวน ๑๕ หมู่บ้าน
๕. รวบรวมประเด็นปัญหาที่ได้จากประชาคม จัดทำร่างแผนพัฒนาท้องถิ่น (พ.ศ.๒๕๖๑-๒๕๖๕)
๖. ประชุมคณะกรรมการสนับสนุนการจัดทำแผนและคณะกรรมการพัฒนาองค์การบริหารส่วนตำบลโนน

ศาล

๗. ขออนุมัติและประกาศใช้แผนพัฒนาท้องถิ่น (พ.ศ. ๒๕๖๑- ๒๕๖๕) องค์การบริหารส่วนตำบลโนน

ศาล

๘. จัดส่งแผนพัฒนาท้องถิ่น (พ.ศ.๒๕๖๑ - ๒๕๖๕) มอบให้แก่ผู้ที่เกี่ยวข้องและประกาศประชาสัมพันธ์แผนพัฒนาท้องถิ่น (พ.ศ.๒๕๖๑ -๒๕๖๕) ต่อไป

๕. ระยะเวลาในการดำเนินการ

วันที่ ๒๒ -๓๐ เมษายน ๒๕๖๒

๖. หน่วยงานผู้รับผิดชอบโครงการ

งานวิเคราะห์นโยบายและแผน สำนักปลัดองค์การบริหารส่วนตำบลโนนศาล

๗. งบประมาณ

งบประมาณเบิกจ่ายจากข้อบัญญัติองค์การบริหารส่วนตำบล รายจ่ายประจำปีงบประมาณ ๒๕๕๙ ขององค์การบริหารส่วนตำบลโนนศาล แผนงานบริหารงานทั่วไป งานบริหารทั่วไป หมวดค่าวัสดุ(๑) วัสดุสำนักงาน เพื่อจ่ายเป็นค่าจัดซื้อวัสดุสำนักงานฯ เช่น กระดาษ แฟ้ม น้ำดื่มสำหรับบริการประชาชน ฯลฯ และแผนงานบริหารงานทั่วไป งานบริหารทั่วไป ค่าใช้สอย รายจ่ายเพื่อให้ได้มาซึ่งบริการ ดังนี้


๑. ค่าจัดทำป้ายไว้นิลโครงการ ขนาด ๑ x ๓ เมตร จำนวน ๑ ผืน เป็นเงิน ๔๕๐ บาท
๒. ค่าวัสดุ เอกสาร ในการดำเนินการตามโครงการ จำนวน ๓,๐๐๐ บาท (เอกสารแนบท้าย) รวมทั้งสิ้น ๓,๔๕๐ บาท (สามพันสี่ร้อยห้าสิบบาทถ้วน)

๘. ผลที่คาดว่าจะได้รับ

๑. องค์การบริหารส่วนตำบลโนนศาลมีแผนพัฒนาท้องถิ่น (พ.ศ. ๒๕๖๑ -๒๕๖๕) เพื่อนำแผนไปปฏิบัติให้สอดคล้องกับแผนยุทธศาสตร์การพัฒนาขององค์กรปกครองส่วนท้องถิ่นและยุทธศาสตร์จังหวัดนครพนมที่ได้จัดทำไว้แล้ว
๒. องค์การบริหารส่วนตำบลโนนศาล มีแผนพัฒนาท้องถิ่น (พ.ศ.๒๕๖๑ -๒๕๖๕) เพื่อใช้เป็นแนวทางสำหรับผู้บริหารในการดำเนินการพัฒนาท้องถิ่นได้อย่างมีประสิทธิภาพ
๓. องค์การบริหารส่วนตำบลโนนศาล มีโครงการพัฒนาที่สอดคล้องกับความต้องการของประชาชนโดยแท้จริง
๔. ผู้บริหารพร้อมคณะได้รับฟังปัญหาความเดือดร้อนของประชาชนในพื้นที่

๙. ผู้เสนอโครงการ

(ลงชื่อ)



ผู้เสนอโครงการ

(นายประสิทธิ์ วงจวง)

นักวิเคราะห์นโยบายและแผนชำนาญการ

๑๐. ผู้ตรวจโครงการ ไพรัช งาม

(ลงชื่อ)

ไพรัช งาม
(นายวิจิตรพันธ์ เรือตาวงศ์)
หัวหน้าสำนักปลัด

๑๑. ผู้เห็นชอบโครงการ..... เนนค งาม

(ลงชื่อ)

ผู้เห็นชอบโครงการ

เนนค งาม
(นางรัตนภรณ์ สาระวิถี)
ปลัดองค์การบริหารส่วนตำบลโนนตาล

๑๒. ผู้อนุมัติโครงการ

(ลงชื่อ).....

ผู้อนุมัติโครงการ

สุภวิทย์ พรธวงค์
(นายสุภวิทย์ พรธวงค์)
นายกองค์การบริหารส่วนตำบลโนนตาล

ตารางกำหนดการประชุมประชาคมจัดทำแผนพัฒนาท้องถิ่น (พ.ศ. ๒๕๖๑-๒๕๖๕)

วัน / เวลา	หมู่บ้าน/ชุมชน	สถานที่
๒๒ เม.ย. ๒๕๖๒ ๐๘.๓๐ - ๑๒.๐๐ น. ๑๓.๐๐ - ๑๖.๓๐ น.	บ้านกลาง หมู่ ๑,๑๕ บ้านตาล หมู่ที่ ๒	วัดกองมณี บ้านกลาง หมู่ที่ ๑๕ วัดธาตุสิมมา บ้านตาลหมู่ที่ ๒
๒๓ เม.ย. ๒๕๖๒ ๐๘.๓๐ - ๑๒.๐๐ น. ๑๓.๐๐ - ๑๖.๓๐ น.	บ้านนาผักปอด หมู่ที่ ๓ บ้านกุดกุ่มน้อย หมู่ที่ ๔	วัดศรีบุญเรือง บ้านนาผักปอด หมู่ที่ ๓ วัดโนนสะอาด บ้านกุดกุ่มน้อย หมู่ที่ ๔
๒๔ เม.ย. ๒๕๖๒ ๐๘.๓๐ - ๑๒.๐๐ น. ๑๓.๐๐ - ๑๖.๓๐ น.	บ้านกุดกุ่มใหญ่ หมู่ที่ ๕ บ้านโพน หมู่ที่ ๘	วัดกุญชร บ้านกุดกุ่มใหญ่ หมู่ที่ ๕ ศาลาประชาคมหมู่บ้าน หมู่ที่ ๘
๒๕ เม.ย. ๒๕๖๒ ๐๘.๓๐ - ๑๒.๐๐ น. ๑๓.๐๐ - ๑๖.๐๐ น.	บ้านธาตุชุมทาง หมู่ที่ ๑๓ บ้านธาตุ หมู่ที่ ๙,๑๔	วัดมงคลเทพนิมิต หมู่ที่ ๑๓ ศาลาประชาคมหมู่บ้าน หมู่ที่ ๑๔
๒๖ เม.ย. ๒๕๖๒ ๐๘.๓๐ - ๑๒.๐๐ น. ๑๓.๐๐ - ๑๖.๐๐ น.	บ้านกุดสะกอย หมู่ที่ ๗ บ้านกะเสริม หมู่ที่ ๖	ศาลาประชาคมหมู่บ้าน หมู่ที่ ๗ ศาลาประชาคมหมู่บ้าน หมู่ที่ ๖
๒๙ เม.ย. ๒๕๖๒ ๐๘.๓๐ - ๑๒.๐๐ น. ๑๓.๐๐ - ๑๖.๐๐ น.	บ้านคำฮาก หมู่ที่ ๑๐ บ้านน้อยทวย	วัดจอมแจ้ง หมู่ที่ ๑๐ วัดบ้านน้อยทวย หมู่ที่ ๑๑
๓๐ เม.ย. ๒๕๖๒ ๐๘.๓๐ - ๑๒.๐๐ น.	บ้านดงยาง หมู่ที่ ๑๒	วัดบ้านดงยาง หมู่ที่ ๑๒

***หมายเหตุ เวลาอาจมีการเปลี่ยนแปลงได้ตามความเหมาะสม



ที่ นพ ๗๕๓๐๑ / ๔๓๔

ที่ทำการองค์การบริหารส่วนตำบลโนนตาล
เลขที่ ๖๔/๑ หมู่ที่ ๒ ตำบลโนนตาล
อำเภอท่าอุเทน จังหวัดนครพนม ๔๘๑๒๐

๒๑ พฤษภาคม ๒๕๖๒

เรื่อง เชิญประชุมพิจารณาร่างแผนพัฒนาท้องถิ่น (พ.ศ. ๒๕๖๑ - ๒๕๖๕)

เรียน

- สิ่งที่ส่งมาด้วย ๑. คำสั่งแต่งตั้งคณะกรรมการสนับสนุนการจัดทำแผนพัฒนาท้องถิ่นฯ จำนวน ๑ ชุด
๒. ร่างแผนพัฒนาท้องถิ่น (พ.ศ. ๒๕๖๑ - ๒๕๖๕) จำนวน ๑ ชุด

ตามที่ องค์การบริหารส่วนตำบลโนนตาล ได้ดำเนินโครงการประชาคมท้องถิ่นเพื่อจัดทำแผนพัฒนาท้องถิ่น (พ.ศ. ๒๕๖๑ - ๒๕๖๕) เพื่อรับฟังความคิดเห็นของประชาชนรับฟังสภาพปัญหาในพื้นที่ และรวบรวมข้อมูล สรุป และวิเคราะห์สภาพปัญหาจากการประชาคมหมู่บ้าน/ชุมชน เพื่อเป็นข้อมูลในการจัดทำร่างแผนพัฒนาท้องถิ่น (พ.ศ. ๒๕๖๑ - ๒๕๖๕)

บัดนี้ องค์การบริหารส่วนตำบลโนนตาล ได้ดำเนินการรวบรวมข้อมูลที่ได้จากการประชาคมหมู่บ้าน/ชุมชน และจัดทำร่างแผนพัฒนาท้องถิ่น (พ.ศ. ๒๕๖๑-๒๕๖๕) เป็นที่เรียบร้อยแล้ว จึงขอเชิญคณะกรรมการสนับสนุนการจัดทำพัฒนาแผนท้องถิ่น เข้าร่วมประชุมพิจารณาร่างแผนพัฒนาท้องถิ่นฯ ดังกล่าว ในวันที่ ๒๒ พฤษภาคม ๒๕๖๒ เวลา ๐๙.๓๐ น. ณ ห้องประชุมสภาองค์การบริหารส่วนตำบลโนนตาล รายละเอียดตามเอกสารที่ส่งมาพร้อมนี้

จึงเรียนมาเพื่อทราบและเข้าร่วมประชุมโดยพร้อมเพรียงกัน

ขอแสดงความนับถือ

(นางรัตนาภรณ์ สาระวดี)


ประธานคณะกรรมการสนับสนุนการจัดทำแผนพัฒนาท้องถิ่น

งานวิเคราะห์นโยบายและแผน

สำนักงานปลัด อบต.

โทร. ๐ ๔๒๐๕ ๐๒๑๒

โทรสาร ๐ ๔๒๐๕ ๐๒๑



ระเบียบวาระการประชุมการพิจารณาร่างแผนพัฒนาท้องถิ่น
ณ ห้องประชุมสภาองค์การบริหารส่วนตำบลโนนตาล
วันที่ ๒๒ พฤษภาคม พ.ศ. ๒๕๖๒ เวลา ๐๙.๐๐ น. เป็นต้นไป

เปิดประชุมเวลา.....

ระเบียบวาระที่ ๑ เรื่องที่ประธานแจ้งให้ที่ประชุมทราบ

ไม่มี

ระเบียบวาระที่ ๒ เรื่อง รับรองรายงานการประชุมครั้งที่แล้ว
.....ไม่มี.....

ระเบียบวาระที่ ๓ เรื่องสืบเนื่อง
ไม่มี

ระเบียบวาระที่ ๔ เรื่อง เสนอเพื่อพิจารณา
การพิจารณาร่างแผนพัฒนาท้องถิ่น (พ.ศ.๒๕๖๑ -๒๕๖๕)

ระเบียบวาระที่ ๕ เรื่องอื่นๆ
.....

ปิดประชุมเวลา.....



ที่ นพ ๗๕๓๐๑ /๔๓๕

ที่ทำการองค์การบริหารส่วนตำบลโนนตาล
เลขที่ ๖๔/๑ หมู่ที่ ๒ ตำบลโนนตาล
อำเภอท่าอุเทน จังหวัดนครพนม ๔๘๑๒๐

๒๑ พฤษภาคม ๒๕๖๒

เรื่อง เชิญประชุมพิจารณาวางแผนพัฒนาท้องถิ่น (พ.ศ. ๒๕๖๑ - ๒๕๖๕)

เรียน

สิ่งที่ส่งมาด้วย ๑. คำสั่งแต่งตั้งคณะกรรมการพัฒนาแผนพัฒนาท้องถิ่นฯ จำนวน ๑ ชุด
๒. ร่างแผนพัฒนาท้องถิ่น (พ.ศ. ๒๕๖๑ - ๒๕๖๕) จำนวน ๑ ชุด

ตามที่ องค์การบริหารส่วนตำบลโนนตาล ได้ดำเนินโครงการประชาคมท้องถิ่นเพื่อจัดทำแผนพัฒนาท้องถิ่น (พ.ศ. ๒๕๖๑ - ๒๕๖๕) เพื่อรับฟังความคิดเห็นของประชาชนรับฟังสภาพปัญหาในพื้นที่และรวบรวมข้อมูล สรุป และวิเคราะห์สภาพปัญหาจากการประชาคมหมู่บ้าน/ชุมชน เพื่อเป็นข้อมูลในการจัดทำร่างแผนพัฒนาท้องถิ่น (พ.ศ. ๒๕๖๑ - ๒๕๖๕)

บัดนี้ องค์การบริหารส่วนตำบลโนนตาล ได้ดำเนินการรวบรวมข้อมูลที่ได้จากการประชาคมหมู่บ้าน/ชุมชน และจัดทำร่างแผนพัฒนาท้องถิ่น (พ.ศ. ๒๕๖๑-๒๕๖๕) เป็นที่เรียบร้อยแล้ว จึงขอเชิญคณะกรรมการพัฒนาแผนพัฒนาท้องถิ่น เข้าร่วมประชุมพิจารณาร่างแผนพัฒนาท้องถิ่นฯ ดังกล่าวในวันที่ ๒๓ พฤษภาคม ๒๕๖๒ เวลา ๐๙.๓๐ น. ณ ห้องประชุมสภาองค์การบริหารส่วนตำบลโนนตาล รายละเอียดตามเอกสารที่ส่งมาพร้อมนี้

จึงเรียนมาเพื่อทราบและเข้าร่วมประชุมโดยพร้อมเพรียงกัน

ขอแสดงความนับถือ

(นายสุวิทย์ พรรณวงศ์)


ประธานคณะกรรมการพัฒนาแผนพัฒนาท้องถิ่นตำบลโนนตาล

งานวิเคราะห์นโยบายและแผน

สำนักงานปลัด อบต.

โทร. ๐ ๔๒๐๕ ๐๒๑๒

โทรสาร ๐ ๔๒๐๕ ๐๒๑



ระเบียบวาระการประชุมการพิจารณาร่างแผนพัฒนาท้องถิ่น
ณ ห้องประชุมสภาองค์การบริหารส่วนตำบลโนนตาล
วันที่ ๒๓ พฤษภาคม พ.ศ. ๒๕๖๒ เวลา ๐๙.๐๐ น. เป็นต้นไป

เปิดประชุมเวลา.....

ระเบียบวาระที่ ๑ เรื่องที่ประธานแจ้งให้ที่ประชุมทราบ

ไม่มี

ระเบียบวาระที่ ๒ เรื่อง รับรองรายงานการประชุมครั้งที่แล้ว

.....ไม่มี.....

ระเบียบวาระที่ ๓ เรื่องสืบเนื่อง

ไม่มี

ระเบียบวาระที่ ๔ เรื่อง เสนอเพื่อพิจารณา
การพิจารณาร่างแผนพัฒนาท้องถิ่น (พ.ศ.๒๕๖๑ -๒๕๖๕)

ระเบียบวาระที่ ๕ เรื่องอื่นๆ

.....

ปิดประชุมเวลา.....



ส่วนราชการ สำนักงานปลัด องค์การบริหารส่วนตำบลโนนตาล โทร. ๐๔๒-๐๕๐๒๑๒
ที่ นพ ๗๕๓๐๑/ วันที่ ๒๒ พฤษภาคม พ.ศ. ๒๕๖๒

เรื่อง เสนอร่างแผนพัฒนาท้องถิ่น (พ.ศ.๒๕๖๑ -๒๕๖๕)

เรียน ประธานคณะกรรมการพัฒนาแผนองค์การบริหารส่วนตำบลโนนตาล

เรื่องเดิม

บันทึกรายงานการประชุมคณะกรรมการสนับสนุนการจัดทำแผนพัฒนาท้องถิ่นตำบลโนนตาล

ข้อเท็จจริง

ตามที่ คณะกรรมการสนับสนุนการจัดทำแผนพัฒนาท้องถิ่นตำบลโนนตาล ได้รวบรวมข้อมูลสภาพปัญหาความต้องการของประชาชนในพื้นที่ วิเคราะห์และสรุปข้อมูลที่ได้รับจากการประชุมหมู่บ้านและประชาคมระดับตำบลมาดำเนินการจัดทำร่างแผนพัฒนาท้องถิ่น (พ.ศ. ๒๕๖๑ - ๒๕๖๕) ให้สอดคล้องกับแนวทางการพัฒนาที่คณะกรรมการพัฒนาท้องถิ่นตำบลโนนตาล นั้น

บัดนี้ คณะกรรมการสนับสนุนการจัดทำแผนพัฒนาองค์การบริหารส่วนตำบลโนนตาล ได้ดำเนินการจัดทำร่างแผนพัฒนาท้องถิ่น (พ.ศ. ๒๕๖๑ - ๒๕๖๕) เป็นที่เรียบร้อยแล้ว จึงเสนอร่างแผนพัฒนาดังกล่าวข้างต้นให้คณะกรรมการพัฒนาท้องถิ่นตำบลโนนตาลพิจารณาเพื่อเสนอให้ผู้บริหารท้องถิ่นพิจารณาและประกาศใช้แผนพัฒนาท้องถิ่นสืบต่อไป

ระเบียบ/กฎหมาย

ระเบียบกระทรวงมหาดไทย ว่าด้วยการจัดทำแผนพัฒนาขององค์กรปกครองส่วนท้องถิ่น พ.ศ. ๒๕๔๘ แก้ไขเพิ่มเติม (ฉบับที่ ๓) พ.ศ.๒๕๖๑

ข้อเสนอเพื่อพิจารณา

เห็นสมควรนำร่างแผนพัฒนาท้องถิ่น (พ.ศ. ๒๕๖๑ - ๒๕๖๕) เข้าที่ประชุมคณะกรรมการพัฒนาแผนพัฒนาท้องถิ่นองค์การบริหารส่วนตำบลโนนตาลพิจารณา เพื่อที่จะได้เสนอผู้บริหารท้องถิ่นพิจารณาอนุมัติและประกาศใช้แผนพัฒนาท้องถิ่น พ.ศ.๒๕๖๑ -๒๕๖๕ ต่อไป

จึงเรียนมาเพื่อโปรดพิจารณาดำเนินการต่อไป

(นางรัตนาภรณ์ สาระวิถิ)

ประธานคณะกรรมการสนับสนุนการทำแผนพัฒนาท้องถิ่นตำบลโนนตาล

- นำร่างแผนพัฒนาท้องถิ่น พ.ศ. ๒๕๖๑ - ๒๕๖๕ เข้าที่ประชุมคณะกรรมการพัฒนาแผนพัฒนาท้องถิ่นองค์การบริหารส่วนตำบลโนนตาลพิจารณาร่างแผนดังกล่าวต่อไป

(น.อ.สุภวิทย์ พรธรมวงศ์)

ประธานคณะกรรมการพัฒนาแผนพัฒนาท้องถิ่นตำบลโนนตาล



บันทึกข้อความ

ส่วนราชการ สำนักงานปลัด องค์การบริหารส่วนตำบลโนนตาล โทร. ๐๔๒-๐๕๐๒๑๒
ที่ นพ ๗๕๓๐๑/- วันที่ ๒๓ พฤษภาคม พ.ศ. ๒๕๖๒

เรื่อง เสนอร่างแผนพัฒนาท้องถิ่น (พ.ศ.๒๕๖๑ -๒๕๖๕)

เรียน ประธานสภาองค์การบริหารส่วนตำบลโนนตาล

เรื่องเดิม

๑. บันทึกการประชุมคณะกรรมการสนับสนุนการจัดทำแผนพัฒนาท้องถิ่นตำบลโนนตาล
๒. บันทึกการประชุมคณะกรรมการแผนพัฒนาท้องถิ่นตำบลโนนตาล

ข้อเท็จจริง

ตามที่ คณะกรรมการพัฒนาแผนพัฒนาท้องถิ่นตำบลโนนตาล ได้พิจารณาร่างแผนพัฒนาท้องถิ่น (พ.ศ.๒๕๖๑ -๒๕๖๕) จากคณะกรรมการสนับสนุนการจัดทำแผนพัฒนาท้องถิ่นตำบลโนนตาล ที่ได้รวบรวมข้อมูล สภาพปัญหาความต้องการของประชาชนในพื้นที่ วิเคราะห์และสรุปข้อมูลที่ได้รับจากการประชาคมหมู่บ้าน และประชาคมระดับตำบลมาดำเนินการจัดทำร่างแผนพัฒนาท้องถิ่น(พ.ศ. ๒๕๖๑-๒๕๖๕) ให้สอดคล้องกับแนวทางการพัฒนาที่คณะกรรมการพัฒนาท้องถิ่นตำบลโนนตาล นั้น

บัดนี้ คณะกรรมการพัฒนาแผนพัฒนาท้องถิ่นตำบลโนนตาล ได้พิจารณาร่างแผนและมีมติเห็นชอบร่างแผนพัฒนาท้องถิ่น(พ.ศ.๒๕๖๑ - ๒๕๖๕) จึงเสนอให้ผู้บริหารท้องถิ่นเสนอให้สภาองค์การบริหารส่วนตำบลโนนตาลให้ความเห็นชอบก่อน แล้วให้ผู้บริหารท้องถิ่นจึงพิจารณาอนุมัติและประกาศใช้แผนพัฒนาท้องถิ่น (พ.ศ. ๒๕๖๑ -๒๕๖๕) ต่อไป

ระเบียบ/กฎหมาย

ระเบียบกระทรวงมหาดไทย ว่าด้วยการจัดทำแผนพัฒนาขององค์กรปกครองส่วนท้องถิ่น พ.ศ. ๒๕๔๘ แก้ไขเพิ่มเติม (ฉบับที่๓) พ.ศ.๒๕๖๑

ข้อเสนอเพื่อพิจารณา

เห็นสมควรนำร่างแผนพัฒนาท้องถิ่น (พ.ศ. ๒๕๖๑ - ๒๕๖๕) เข้าที่ประชุมสภาองค์การบริหารส่วนตำบลโนนตาลพิจารณา เพื่อที่จะได้เสนอผู้บริหารท้องถิ่นพิจารณาอนุมัติและประกาศใช้แผนพัฒนาท้องถิ่น พ.ศ.๒๕๖๑ -๒๕๖๕ ต่อไป

จึงเรียนมาเพื่อโปรดทราบ

(ลงชื่อ)

(นายสุภวิทย์ พรรณวงศ์)

นายกองค์การบริหารส่วนตำบลโนนตาล

- นำเข้าวาระประชุมสภาองค์การบริหารส่วนตำบลโนนตาลพิจารณาต่อไป

(ลงชื่อ)

(นายสนั่น นัครังสุ)

ประธานสภาองค์การบริหารส่วนตำบลโนนตาล



ที่ นพ ๗๕๓๐๑ /ว๓๒๑

ที่ทำการองค์การบริหารส่วนตำบลโนนตาล
เลขที่ ๖๔/๑ หมู่ที่ ๒ ตำบลโนนตาล
อำเภอท่าอุเทน จังหวัดนครพนม ๔๘๑๒๐

๙ เมษายน ๒๕๖๒

เรื่อง ขอบความอนุเคราะห์ที่ใช้สถานที่ “ตามโครงการประชามตองถิ่นเพื่อจัดทำแผนพัฒนาตองถิ่น
(พ.ศ. ๒๕๖๑ - ๒๕๖๕)”

เรียน


สิ่งที่ส่งมาด้วย ตารางการกำหนดการประชุมประชามตองถิ่นเพื่อจัดทำแผนพัฒนาตองถิ่น (พ.ศ. ๒๕๖๑ -
๒๕๖๕) จำนวน ๑ ชุด

ด้วยองค์การบริหารส่วนตำบลโนนตาล จะดำเนินโครงการประชามตองถิ่นเพื่อจัดทำ
แผนพัฒนาตองถิ่น (พ.ศ. ๒๕๖๑ - ๒๕๖๕) เพื่อรับฟังความคิดเห็นของประชาชนรับฟังสภาพปัญหาในพื้นที่
และรวบรวมข้อมูล สรุป และวิเคราะห์สภาพปัญหาจากการประชามหมู่บ้าน/ชุมชน เพื่อเป็นข้อมูลในการ
จัดทำร่างแผนพัฒนาตองถิ่น (พ.ศ. ๒๕๖๑ - ๒๕๖๕)


ดังนั้น เพื่อให้เป็นไปตามวัตถุประสงค์ของตามโครงการประชามตองถิ่นเพื่อจัดทำ
แผนพัฒนาตองถิ่น (พ.ศ. ๒๕๖๑ - ๒๕๖๕) จึงขอความอนุเคราะห์ใช้สถานที่ ในวันที่เมษายน
พ.ศ.๒๕๖๒ เวลา ๐๙.๐๐ น. เป็นต้นไป ณในการจัดโครงการประชามตองถิ่น
เพื่อจัดทำแผนพัฒนาตองถิ่น (พ.ศ. ๒๕๖๑ - ๒๕๖๕) ระดับหมู่บ้าน/ชุมชน เพื่อให้ประชาชนในพื้นที่
หมู่บ้าน/ชุมชน ตัวแทนกลุ่มประชามเข้าร่วมประชุมประชามเสนอความคิดเห็น สภาพปัญหาและความ
ตองการ ในพื้นที่ หวังว่าอย่างยั้งว่าคงได้รับความอนุเคราะห์จากท่านด้วยดีดังที่เคยมา

จึงเรียนมาเพื่อพิจารณาอนุเคราะห์

ขอแสดงความนับถือ


(นายสุภวิทย์ พรรณวงศ์)
นายกองค์การบริหารส่วนตำบลโนนตาล

งานวิเคราะห์นโยบายและแผน
สำนักงานปลัด อบต.
โทร. ๐ ๔๒๐๕ ๐๒๑๒
โทรสาร ๐ ๔๒๐๕ ๐๒๑



รายงานการประชุมคณะกรรมการสนับสนุนการจัดทำแผนพัฒนาองค์การบริหารส่วนตำบลโนนตาล
แผนพัฒนาท้องถิ่น (พ.ศ. ๒๕๖๑ - ๒๕๖๕)

วันที่ ๒๒ เดือน พฤษภาคม พ.ศ. ๒๕๖๒ เวลา ๐๙.๐๐ น. เป็นต้นไป

ณ ห้องประชุมสภาองค์การบริหารส่วนตำบลโนนตาล อำเภอท่าอุเทน จังหวัดนครพนม

ผู้มาประชุม

๑. นางรัตนภรณ์ สาระวิถี	ปลัดองค์การบริหารส่วนตำบล	ประธานกรรมการ
๒. นางพิศมัย สุวรรณร่อ	ผู้อำนวยการกองคลัง	กรรมการ
๓. นายสุวรรณ วงศ์ใหญ่	ผู้อำนวยการกองการศึกษาฯ	กรรมการ
๔. นายพรชัย รัตนวงศ์ปาน	ผู้อำนวยการกองช่าง	กรรมการ
๕. นางลักขณา เชื้อนแก้ว	สมาชิกสภาองค์การบริหารส่วนตำบล	กรรมการ
๖. นายนิกร บุตรโคตร	ผู้แทนประชาคม	กรรมการ
๗. นางรัชณี พิมพ์พันธุ์	ผู้แทนประชาคม	กรรมการ
๘. นายศรีวันชัย อนุญาหงษ์	ผู้แทนประชาคม	กรรมการ
๙. นายจิรพัฒน์ เชื้อดาวงศ์	หัวหน้าสำนักปลัด	กรรมการ/เลขานุการ
๑๐. นายประสิทธิ์ วงจวง	นักวิเคราะห์นโยบายและแผนชำนาญการ	ผู้ช่วยเลขานุการ

เริ่มประชุมเวลา ๑๐.๐๐ น.

ผู้ช่วยเลขานุการ ทำการตรวจนับองค์ประชุม คณะกรรมการมาครบองค์ประชุมจึงได้เชิญ นางรัตนภรณ์ สาระวิถี ปลัดองค์การบริหารส่วนตำบล ในที่ประชุมกล่าวเปิดประชุมและดำเนินการระเบียบวาระการประชุม ดังนี้

ระเบียบวาระที่ ๑ เรื่องประธานแจ้งให้ที่ประชุมทราบ
-ไม่มี-

ระเบียบวาระที่ ๒ เรื่องรับรองรายงานการประชุม
ไม่มี

ระเบียบวาระที่ ๓ เรื่องเพื่อทราบและพิจารณา
๓.๑ การพิจารณาแผนพัฒนาท้องถิ่น (พ.ศ.๒๕๖๑ - ๒๕๖๕)

ประธาน
เรียนท่านคณะกรรมการสนับสนุนการจัดทำแผนพัฒนาท้องถิ่นองค์การบริหารส่วนตำบล
โนนตาลทุกท่าน ตามที่ได้มีการเชิญประชุมในวันนี้ เพื่อพิจารณาจัดทำร่างแผนพัฒนาท้องถิ่น
(พ.ศ.๒๕๖๑ - ๒๕๖๕) เพื่อเสนอต่อคณะกรรมการพัฒนาองค์การบริหารส่วนตำบลโนนตาล
ซึ่งองค์การบริหารส่วนตำบลโนนตาลได้จัดทำ ตามระเบียบกระทรวงมหาดไทยว่าด้วยการ
จัดทำแผนพัฒนาขององค์กรปกครองส่วนท้องถิ่น แก้ไขเพิ่มเติม (ฉบับที่ ๓) พ.ศ. ๒๕๖๑
เพื่อให้สอดคล้องกับสภาพปัญหาและความต้องการของประชาชนในพื้นที่ตำบลโนนตาล
ในวันนี้จึงขอให้ที่ประชุมร่วมกันพิจารณาหลักการและเหตุผลและให้ฝ่ายผู้ช่วยเลขาฯชี้แจงให้ที่
ประชุมทราบต่อไป

ตามที่กระทรวงมหาดไทย ได้ออกระเบียบกระทรวงมหาดไทยว่า การจัดทำแผนพัฒนาขององค์กรปกครองส่วนท้องถิ่น (ฉบับที่ ๓) พ.ศ. ๒๕๖๑ มีผลบังคับใช้ และให้แผนพัฒนาท้องถิ่นขององค์กรปกครองส่วนท้องถิ่นในปัจจุบัน ให้มีความสอดคล้องและเชื่อมโยงกับแผนพัฒนาจังหวัด แผนพัฒนากลุ่มจังหวัด รวมทั้งแผนปฏิบัติราชการประจำปีจังหวัด แผนปฏิบัติราชการประจำปักษ์ใต้จังหวัด ตลอดจนสามารถบูรณาการแผนงาน/โครงการ/กิจกรรมและงบประมาณได้อย่างมีประสิทธิภาพ อันจะก่อให้เกิดประโยชน์สูงสุดให้กับประชาชน จึงได้ให้องค์กรปกครองส่วนท้องถิ่นทั่วประเทศดำเนินการจัดทำแผนพัฒนาท้องถิ่น (พ.ศ.๒๕๖๑ -๒๕๖๕) ซึ่งมีช่วงระยะเวลา ๕ ปี และให้ประกาศใช้แผนพัฒนาท้องถิ่น (พ.ศ. ๒๕๖๑ -๒๕๖๕) ภายในวันที่ ๑๕ มิถุนายน ๒๕๖๒ โดยระเบียบดังกล่าวข้างต้นมีเนื้อหาสาระสำคัญ ดังนี้

๑. กำหนดให้แผนพัฒนาท้องถิ่นมีระยะเวลาห้าปี เพื่อให้สอดคล้องกับแผนพัฒนาจังหวัด แผนพัฒนากลุ่มจังหวัด รวมทั้งแผนปฏิบัติราชการประจำปีจังหวัด แผนปฏิบัติราชการประจำปีกลุ่มจังหวัด ตลอดจนสามารถบูรณาการแผนงาน/โครงการ/กิจกรรมและงบประมาณได้อย่างมีประสิทธิภาพ ที่กำหนดให้มีระยะเวลาห้าปี
๒. ให้องค์กรปกครองส่วนท้องถิ่น ดำเนินการทบทวนแผนพัฒนาท้องถิ่นสี่ปีขององค์กรปกครองส่วนท้องถิ่น เป็นแผนพัฒนาท้องถิ่นที่มีช่วงระยะเวลาห้าปี (พ.ศ. ๒๕๖๑ - ๒๕๖๕)
๓. กำหนดให้ เทศบาล องค์การบริหารส่วนตำบล เมืองพัทยาจัดทำหรือทบทวนแผนพัฒนาท้องถิ่น (พ.ศ.๒๕๖๑ -๒๕๖๕) อาจใช้ข้อมูลจากแผนพัฒนาท้องถิ่นสี่ปี ฉบับปัจจุบันมาทบทวนและปรับใช้ในการทบทวนแผนพัฒนาท้องถิ่น (พ.ศ. ๒๕๖๑ -๒๕๖๕) โดยพิจารณาให้มีความสอดคล้องกับยุทธศาสตร์การพัฒนาขององค์กรปกครองส่วนท้องถิ่นในเขตจังหวัด ยุทธศาสตร์จังหวัด แผนพัฒนาจังหวัด แผนพัฒนากลุ่มจังหวัด แผนพัฒนาภาค แผนพัฒนาเศรษฐกิจและสังคมแห่งชาติ ฉบับที่ ๑๒ และยุทธศาสตร์ชาติ ๒๐ ปี
๔. กำหนดให้องค์กรปกครองส่วนท้องถิ่นใช้แผนพัฒนาท้องถิ่นห้าปีเป็นกรอบในการจัดทำงบประมาณรายจ่ายประจำปี งบประมาณรายจ่ายเพิ่มเติม งบประมาณจากเงินสะสมแต่ละปีงบประมาณของช่วงในแผนนั้น รวมทั้งวางแนวทางเพื่อให้มีการปฏิบัติให้บรรลุวัตถุประสงค์ตามโครงการที่กำหนดไว้ในแผนพัฒนาท้องถิ่นห้าปี
๕. กำหนดว่าแผนการดำเนินงานให้จัดทำให้แล้วเสร็จภายในหกสิบวันนับแต่ที่ประกาศใช้ งบประมาณรายจ่ายประจำปี
๖. กำหนดให้องค์กรปกครองส่วนท้องถิ่น ดำเนินการติดตามและประเมินผลแผนพัฒนาท้องถิ่น (พ.ศ.๒๕๖๑ -๒๕๖๕) อย่างน้อยปีละ ๑ ครั้ง ภายในเดือนธันวาคม เพื่อให้การติดตามและประเมินผลแผนพัฒนาท้องถิ่นสอดคล้องกับการจ่ายงบประมาณมีประสิทธิภาพ คุ่มค่ามีความโปร่งใสและอยู่ภายใต้กรอบวินัยการเงินและการคลังที่ดี ดังนั้น เพื่อให้การจัดทำและประสานแผนพัฒนาท้องถิ่น (พ.ศ.๒๕๖๑ -๒๕๖๕) เป็นไปด้วยความเรียบร้อยสามารถบูรณาการกับแผนพัฒนาจังหวัด แผนปฏิบัติราชการประจำปีของจังหวัดและตอบสนองความต้องการของประชาชนอันจะนำไปสู่การจัดทำงบประมาณที่มีประสิทธิภาพ จึงได้จัดร่างแผนพัฒนาท้องถิ่น (พ.ศ.๒๕๖๑ - ๒๕๖๕) ขึ้น

นักวิเคราะห์ฯ

สำหรับแผนพัฒนาท้องถิ่น (พ.ศ.๒๕๖๑ - ๒๕๖๕) ขององค์การบริหารส่วนตำบลโนนตาล ซึ่งมีความสอดคล้องกับยุทธศาสตร์ขององค์กรปกครองส่วนท้องถิ่นในเขตจังหวัด สอดคล้องกับ ยุทธศาสตร์ของจังหวัด แผนพัฒนาจังหวัดแผนพัฒนากลุ่มจังหวัด รวมทั้งแผนปฏิบัติราชการ ประจำปีจังหวัด แผนปฏิบัติราชการประจำปีกลุ่มจังหวัด แผนพัฒนาภาค แผนพัฒนาเศรษฐกิจ และสังคมแห่งชาติ ฉบับที่ ๑๒ และยุทธศาสตร์ชาติ ๒๐ ปี ซึ่งมีจำนวน ๕ ยุทธศาสตร์ ดังนี้

๑. ยุทธศาสตร์การพัฒนาทรัพยากรมนุษย์ จำนวน ๕๓ โครงการ แยกตามแผนงานได้ดังนี้
 - ๑.๑ แผนงานบริหารงานทั่วไป จำนวน ๕ โครงการ
 - ๑.๒ แผนงานสังคมสงเคราะห์ จำนวน ๑ โครงการ
 - ๑.๓ แผนงานการศาสนา วัฒนธรรม และนันทนาการ จำนวน ๑๐ โครงการ
 - ๑.๔ แผนงานด้านการศึกษา จำนวน ๒๙ โครงการ
 - ๑.๕ แผนงานงบกลาง จำนวน ๘ โครงการ

รวม ๕๓ โครงการ งบประมาณประจำปี ๒๕๖๑ จำนวน ๒๔,๖๘๐,๐๐๐ บาท ปี ๒๕๖๒ จำนวน ๒๔,๖๘๐,๐๐๐ บาท ปี ๒๕๖๓ จำนวน ๒๔,๖๘๐,๐๐๐ บาท ปี ๒๕๖๔ จำนวน ๒๔,๖๘๐,๐๐๐ บาท ปี ๒๕๖๕ จำนวน ๒๔,๖๘๐,๐๐๐ บาท รวม ๕ ปี จำนวน ๑๒๓,๔๐๐,๐๐๐ บาท

ที่ประชุม

รับทราบ

นักวิเคราะห์ฯ

๒. ยุทธศาสตร์การพัฒนาและส่งเสริมการท่องเที่ยว มีจำนวน ๒๘ โครงการ แยกตามแผนงาน ดังนี้
 - ๒.๑ แผนงานสร้างความเข้มแข็งของชุมชน จำนวน ๑๑ โครงการ งบประมาณ ๑๑๘,๘๗๐,๐๐๐ บาท
 - ๒.๒ แผนงานการศาสนา วัฒนธรรม และนันทนาการ จำนวน ๑๖ โครงการ งบประมาณ ๒,๒๗๐,๐๐๐ บาท
 - ๒.๓ แผนงานด้านการเกษตร จำนวน ๑ โครงการ งบประมาณ ๒๕๐,๐๐๐ บาท

รวมทั้งหมด ๒๘ โครงการ งบประมาณประจำปี ๒๕๖๑ เป็นเงิน ๑๑๘,๘๗๐,๐๐๐ บาท ประจำปี ๒๕๖๒ งบประมาณ ๑๑๘,๘๗๐,๐๐๐ บาท ประจำปี ๒๕๖๓ งบประมาณ ๑๑๘,๘๗๐,๐๐๐ บาท ประจำปี ๒๕๖๔ งบประมาณ ๑๑๘,๘๗๐,๐๐๐ บาท ประจำปี ๒๕๖๕ งบประมาณ ๑๑๘,๘๗๐,๐๐๐บาท รวม ๕ ปี งบประมาณ ๕๙๔,๓๕๐,๐๐๐ บาท

ที่ประชุม

รับทราบ

นักวิเคราะห์

๓. ยุทธศาสตร์การเกษตรและอุตสาหกรรมเกษตร
 - ๓.๑ แผนงานบริหารทั่วไป จำนวน ๗ โครงการ งบประมาณ ๓,๖๘๖,๖๐๐ บาท
 - ๓.๒ แผนงานด้านการเกษตร จำนวน ๓๘ โครงการ งบประมาณ ๔๐๑,๐๕๐,๐๐๐ บาท

รวมทั้งหมด ๔๕ โครงการ งบประมาณประจำปี ๒๕๖๑ เป็นเงิน ๔๐๔,๓๖๖,๖๐๐บาท ประจำปี ๒๕๖๒ เป็นเงิน ๔๐๔,๓๖๖,๖๐๐ บาท ประจำปี ๒๕๖๓ เป็นเงิน ๔๐๔,๓๖๖,๖๐๐ บาท ประจำปี ๒๕๖๔ เป็นเงิน ๔๐๔,๓๖๖,๖๐๐บาท ประจำปี ๒๕๖๕ เป็นเงิน ๔๐๔,๓๖๖,๖๐๐บาท รวม ๕ ปี เป็นเงิน ๒,๐๒๓,๖๘๓,๐๐๐ บาท

ที่ประชุม	รับทราบ
นักวิเคราะห์	๔. ยุทธศาสตร์การปรับปรุงและเพิ่มประสิทธิภาพการบริหารจัดการภาครัฐ ๔.๑ แผนงานบริหารงานทั่วไป จำนวน ๖๘ โครงการ งบประมาณ ๑๑,๐๕๐,๐๐๐ บาท รวมทั้ง ๕ ปี จำนวน รวม ๓๔๔ โครงการ เป็นเงิน ๕๕,๖๗๐,๐๐๐ บาท
ที่ประชุม	รับทราบ
นักวิเคราะห์	๕. ยุทธศาสตร์การพัฒนาเมืองน่าอยู่ ๕.๑ แผนงานเคหะและชุมชน จำนวน ๗๘๘ โครงการ งบประมาณ ๑,๑๗๑,๒๒๕๘๐๐ บาท ๕.๒ แผนงานการรักษาความสงบภายใน จำนวน ๕๕ โครงการ งบประมาณ ๑๖,๗๕๐,๐๐๐ บาท ๕.๓ แผนงานสาธารณสุข จำนวน ๖๐ โครงการ งบประมาณ ๕๑,๘๕๐,๐๐๐ บาท ๕.๔ แผนงานสร้างความเข้มแข็งของชุมชน จำนวน ๑๔๐โครงการ งบประมาณ ๑,๗๒๑,๔๐๐,๐๐๐ บาท รวมทั้งสิ้น ๑,๐๔๓ โครงการ งบประมาณประจำปี ๒๕๖๑ จำนวน ๑๖๒ โครงการ เป็นเงิน ๒๗๐,๔๒๘,๐๐๐ บาท งบประมาณประจำปี ๒๕๖๒ จำนวน ๑๕๗ โครงการ เป็นเงิน ๓๐๖,๔๓๐,๐๐๐ บาท งบประมาณประจำปี ๒๕๖๓ จำนวน ๒๔๑ โครงการเป็นเงิน ๓๗๐,๐๙๒,๖๐๐ บาท งบประมาณประจำปี ๒๕๖๔ จำนวน ๒๔๒ โครงการ เป็นเงิน ๓๗๐,๐๙๒,๖๐๐ บาท งบประมาณประจำปี ๒๕๖๕ จำนวน ๒๔๑ โครงการ เป็นเงิน ๔๐๔,๘๓๒,๖๐๐ บาทรวมทั้งสิ้น ๑,๐๔๓ โครงการ เป็นเงิน ๑,๗๒๑,๔๗๕,๘๐๐ บาท
ที่ประชุม	รับทราบ
นักวิเคราะห์	หากคณะกรรมการท่านใดได้พิจารณาร่างแผนพัฒนาท้องถิ่น (พ.ศ.๒๕๖๑ -๒๕๖๕) เห็นสมควรเพิ่มเติม หรือโครงการตกหล่น ให้แจ้งกระผมทำการปรับปรุงและแก้ไขร่างแผนพัฒนาท้องถิ่น ก่อนที่จะเสนอให้คณะกรรมการพัฒนาแผนพัฒนาท้องถิ่นองค์การบริหารส่วนตำบลโนนตาลต่อไป
ที่ประชุม	รับทราบ และเห็นชอบร่างแผนพัฒนาท้องถิ่น (พ.ศ. ๒๕๖๑ - ๒๕๖๕) แล้วมีมติเห็นชอบเพื่อเสนอต่อคณะกรรมการพัฒนาท้องถิ่นและสภาท้องถิ่นเห็นชอบแล้วผู้บริหารท้องถิ่นพิจารณาอนุมัติและประกาศใช้แผนพัฒนาท้องถิ่น (พ.ศ. ๒๕๖๑ - ๒๕๖๕) ต่อไป
ประธาน	ในวันนี้ต้องขอขอบคุณคณะกรรมการทุกท่านที่ได้เข้าร่วมการประชุมเพื่อพิจารณาจัดทำร่างแผนพัฒนาท้องถิ่น พ.ศ. ๒๕๖๑ -๒๕๖๕ ในครั้งนี้

รายงานการประชุมคณะกรรมการพัฒนาแผนพัฒนาท้องถิ่นองค์การบริหารส่วนตำบลโนนตาล
แผนพัฒนาท้องถิ่นห้าปี (พ.ศ. ๒๕๖๑ - ๒๕๖๕)

วันที่ ๒๓ เดือน พฤษภาคม พ.ศ. ๒๕๖๒ เวลา ๐๙.๐๐-๑๒.๐๐ น.

ณ ห้องประชุมสภาองค์การบริหารส่วนตำบลโนนตาล อำเภอท่าอุเทน จังหวัดนครพนม

ผู้มาประชุม

๑. นายสุภวิทย์ พรรณวงศ์	นายกองค์การบริหารส่วนตำบล	ประธานกรรมการ
๒. นางลักขณา กิติศรีวรพันธ์	รองนายกองค์การบริหารส่วนตำบล	กรรมการ
๓. นายสมคิด มณีลูน	รองนายกองค์การบริหารส่วนตำบล	กรรมการ
๔. นายสนั่น นครังสุ	ประธานสภาองค์การบริหารส่วนตำบล	กรรมการ
๕. นายปราโมทย์ พันธุ์เมือง	สมาชิกสภาองค์การบริหารส่วนตำบล	กรรมการ
๖. นางลักขณา เชื้อนแก้ว	สมาชิกสภาองค์การบริหารส่วนตำบล	กรรมการ
๗. นายขวลิต บุพศิริ	ผู้ทรงคุณวุฒิ	กรรมการ
๘. นายคมศร บุพศิริ	ผู้ทรงคุณวุฒิ	กรรมการ
๙. นายนริน สุวรรณมาโจ	ผู้ทรงคุณวุฒิ	กรรมการ
๑๐. นางวารุณี พรรณวงศ์	ผอ.รพ.สต.โนนตาล	กรรมการ
๑๑. นายมานิตย์ พลหาราช	ผู้อำนวยการโรงเรียนบ้านธาตุ	กรรมการ
๑๒. นายบรรจง ภูกิ่งหิน	ผู้อำนวยการโรงเรียนบ้านโพน	กรรมการ
๑๓. นายนิกร บุตรีโคตร	ผู้แทนประชาคม	กรรมการ
๑๔. นางรัชณี พิมพ์พันธ์	ผู้แทนประชาคม	กรรมการ
๑๕. นางนิตยา สุวรรณมาโจ	ผู้แทนประชาคม	กรรมการ
๑๖. นางรัตนาภรณ์ สาระวิถี	ปลัดองค์การบริหารส่วนตำบลโนนตาล	กรรมการ/เลขานุการ
๑๗. นายจิรพัฒน์ เชื้อดาวงค์	หัวหน้าสำนักปลัด	ผู้ช่วยเลขานุการ
๑๘. นายประสิทธิ์ วงจวง	นักวิเคราะห์นโยบายและแผนชำนาญการ	ผู้ช่วยเลขานุการ

เริ่มประชุมเวลา ๑๐.๐๐ น.

ผู้ช่วยเลขานุการ ทำการตรวจนับองค์ประชุม คณะกรรมการมาครบองค์ประชุมจึงได้เชิญ นายสุภวิทย์ พรรณวงศ์ นายกองค์การบริหารส่วนตำบล ในที่ประชุมกล่าวเปิดประชุมและดำเนินการระเบียบวาระการประชุม ดังนี้

ระเบียบวาระที่ ๑ เรื่องประธานแจ้งให้ที่ประชุมทราบ
-ไม่มี-

ระเบียบวาระที่ ๒ เรื่องรับรองรายงานการประชุม
ไม่มี

ระเบียบวาระที่ ๓ เรื่องเพื่อทราบและพิจารณา

๓.๑ การพิจารณาแผนพัฒนาท้องถิ่น (พ.ศ.๒๕๖๑ - ๒๕๖๕)
ประธาน
เรียนท่านคณะกรรมการสนับสนุนการจัดทำแผนพัฒนาท้องถิ่นองค์การบริหารส่วนตำบลโนนตาลทุกท่าน ตามที่ได้มีการเชิญประชุมในวันนี้ เพื่อพิจารณาจัดทำร่างแผนพัฒนาท้องถิ่น (พ.ศ.๒๕๖๑ - ๒๕๖๕) เพื่อเสนอต่อคณะกรรมการพัฒนาองค์การบริหารส่วนตำบลโนนตาล ซึ่งองค์การบริหารส่วนตำบลโนนตาลได้จัดทำ ตามระเบียบกระทรวงมหาดไทยว่าด้วยการ

จัดทำแผนพัฒนาขององค์กรปกครองส่วนท้องถิ่น แก้ไขเพิ่มเติม (ฉบับที่ ๓) พ.ศ. ๒๕๖๑ เพื่อให้สอดคล้องกับสภาพปัญหาและความต้องการของประชาชนในพื้นที่ตำบลโนนตาล ในวันนี้จึงขอให้ที่ประชุมร่วมกันพิจารณาหลักการและเหตุผลและให้ฝ่ายผู้ช่วยเลขาธิการชี้แจงให้ที่ประชุมทราบต่อไป

นักวิเคราะห์ฯ

ตามที่กระทรวงมหาดไทย ได้ออกระเบียบกระทรวงมหาดไทยว่าด้วยการจัดทำแผนพัฒนาขององค์กรปกครองส่วนท้องถิ่น (ฉบับที่ ๓) พ.ศ. ๒๕๖๑ มีผลบังคับใช้ และให้แผนพัฒนาท้องถิ่นขององค์กรปกครองส่วนท้องถิ่นในปัจจุบัน ให้มีความสอดคล้องและเชื่อมโยงกับแผนพัฒนาจังหวัด แผนพัฒนาภูมิภาค รวมทั้งแผนปฏิบัติราชการประจำปีจังหวัด แผนปฏิบัติราชการประจำปีกลุ่มจังหวัด ตลอดจนสามารถบูรณาการแผนงาน/โครงการ/กิจกรรมและงบประมาณได้อย่างมีประสิทธิภาพ อันจะก่อให้เกิดประโยชน์สูงสุดให้กับประชาชน จึงได้ให้องค์กรปกครองส่วนท้องถิ่นทั่วประเทศดำเนินการจัดทำแผนพัฒนาท้องถิ่น (พ.ศ.๒๕๖๑ -๒๕๖๕) ซึ่งมีช่วงระยะเวลา ๕ ปี และให้ประกาศใช้แผนพัฒนาท้องถิ่น (พ.ศ. ๒๕๖๑ -๒๕๖๕) ภายในวันที่ ๑๕ มิถุนายน ๒๕๖๒ โดยระเบียบดังกล่าวข้างต้นมีเนื้อหาสาระสำคัญ ดังนี้

๑. กำหนดให้แผนพัฒนาท้องถิ่นมีระยะเวลาห้าปี เพื่อให้สอดคล้องกับแผนพัฒนาจังหวัด แผนพัฒนาภูมิภาค รวมทั้งแผนปฏิบัติราชการประจำปีจังหวัด แผนปฏิบัติราชการประจำปีกลุ่มจังหวัด ตลอดจนสามารถบูรณาการแผนงาน/โครงการ/กิจกรรมและงบประมาณได้อย่างมีประสิทธิภาพ ที่กำหนดให้มีระยะเวลาห้าปี

๒. ให้องค์กรปกครองส่วนท้องถิ่น ดำเนินการทบทวนแผนพัฒนาท้องถิ่นสี่ปีขององค์กรปกครองส่วนท้องถิ่น เป็นแผนพัฒนาท้องถิ่นที่มีช่วงระยะเวลาห้าปี (พ.ศ. ๒๕๖๑ - ๒๕๖๕)

๓. กำหนดให้เทศบาล องค์การบริหารส่วนตำบล เมืองพัทยาจัดทำหรือทบทวนแผนพัฒนาท้องถิ่น (พ.ศ.๒๕๖๑ -๒๕๖๕) อาจใช้ข้อมูลจากแผนพัฒนาท้องถิ่นสี่ปี ฉบับปัจจุบัน มาทบทวนและปรับใช้ในการทบทวนแผนพัฒนาท้องถิ่น (พ.ศ. ๒๕๖๑ -๒๕๖๕) โดยพิจารณาให้มีความสอดคล้องกับยุทธศาสตร์การพัฒนาขององค์กรปกครองส่วนท้องถิ่นในเขตจังหวัด ยุทธศาสตร์จังหวัด แผนพัฒนาจังหวัด แผนพัฒนาภูมิภาค แผนพัฒนาภาค แผนพัฒนาเศรษฐกิจและสังคมแห่งชาติ ฉบับที่ ๑๒ และยุทธศาสตร์ชาติ ๒๐ ปี

๔. กำหนดให้องค์กรปกครองส่วนท้องถิ่นใช้แผนพัฒนาท้องถิ่นห้าปีเป็นกรอบในการจัดทำงบประมาณรายจ่ายประจำปี งบประมาณรายจ่ายเพิ่มเติม งบประมาณจากเงินสะสมแต่ละปีงบประมาณของช่วงในแผนนั้น รวมทั้งวางแนวทางเพื่อให้มีการปฏิบัติให้บรรลุวัตถุประสงค์ตามโครงการที่กำหนดไว้ในแผนพัฒนาท้องถิ่นห้าปี

๕. กำหนดว่าแผนการดำเนินงานให้จัดทำให้แล้วเสร็จภายในหกสิบวันนับแต่ที่ประกาศใช้ งบประมาณรายจ่ายประจำปี

๖. กำหนดให้องค์กรปกครองส่วนท้องถิ่น ดำเนินการติดตามและประเมินผลแผนพัฒนาท้องถิ่น (พ.ศ.๒๕๖๑ -๒๕๖๕) อย่างน้อยปีละ ๓ ครั้ง ภายในเดือนธันวาคม เพื่อให้การติดตามและประเมินผลแผนพัฒนาท้องถิ่นสอดคล้องกับการจ่ายงบประมาณที่มีประสิทธิภาพ คุ้มค่า มีความโปร่งใสและอยู่ภายใต้กรอบวินัยการเงินและการคลังที่ดี ดังนั้น เพื่อให้การจัดทำและประสานแผนพัฒนาท้องถิ่น (พ.ศ.๒๕๖๑ -๒๕๖๕) เป็นไปด้วยความเรียบร้อยสามารถบูรณาการกับแผนพัฒนาจังหวัด แผนปฏิบัติราชการประจำปีของจังหวัดและตอบสนองความต้องการของประชาชนอันจะนำไปสู่การจัดทำงบประมาณที่มีประสิทธิภาพ จึงได้จัดร่างแผนพัฒนาท้องถิ่น (พ.ศ.๒๕๖๑ - ๒๕๖๕) ขึ้น

ที่ประชุม

รับทราบ

นักวิเคราะห์

สำหรับแผนพัฒนาท้องถิ่น (พ.ศ.๒๕๖๑ - ๒๕๖๕) ขององค์การบริหารส่วนตำบลโนนตาล ซึ่งมีความสอดคล้องกับยุทธศาสตร์ขององค์การปกครองส่วนท้องถิ่นในเขตจังหวัด สอดคล้องกับยุทธศาสตร์ของจังหวัด แผนพัฒนาจังหวัดแผนพัฒนามูลุ่มจังหวัด รวมทั้งแผนปฏิบัติราชการประจำปีจังหวัด แผนปฏิบัติราชการประจำปีกลุ่มจังหวัด แผนพัฒนาภาค แผนพัฒนาเศรษฐกิจและสังคมแห่งชาติ ฉบับที่ ๑๒ และยุทธศาสตร์ชาติ ๒๐ ปี ซึ่งมีจำนวน ๕ ยุทธศาสตร์ ดังนี้

๑. ยุทธศาสตร์การพัฒนาทรัพยากรมนุษย์ จำนวน ๕๓ โครงการ แยกตามแผนงานได้ดังนี้
 - ๑.๑ แผนงานบริหารงานทั่วไป จำนวน ๕ โครงการ
 - ๑.๒ แผนงานสังคมสงเคราะห์ จำนวน ๑ โครงการ
 - ๑.๓ แผนงานการศึกษา วัฒนธรรม และนันทนาการ จำนวน ๑๐ โครงการ
 - ๑.๔ แผนงานด้านการศึกษา จำนวน ๒๙ โครงการ
 - ๑.๕ แผนงานงบกลาง จำนวน ๘ โครงการ

รวม ๕๓ โครงการ งบประมาณประจำปี ๒๕๖๑ จำนวน ๒๔,๖๘๐,๐๐๐ บาท ปี ๒๕๖๒ จำนวน ๒๔,๖๘๐,๐๐๐ บาท ปี ๒๕๖๓ จำนวน ๒๔,๖๘๐,๐๐๐ บาท ปี ๒๕๖๔ จำนวน ๒๔,๖๘๐,๐๐๐ บาท ปี ๒๕๖๕ จำนวน ๒๔,๖๘๐,๐๐๐ บาท รวม ๕ ปี จำนวน ๑๒๓,๔๐๐,๐๐๐ บาท

ที่ประชุม

รับทราบ

นักวิเคราะห์

๒. ยุทธศาสตร์การพัฒนาและส่งเสริมการท่องเที่ยว มีจำนวน ๒๘ โครงการ แยกตามแผนงานดังนี้

- ๒.๑ แผนงานสร้างความเข้มแข็งของชุมชน จำนวน ๑๑ โครงการ งบประมาณ ๑๑๘,๘๗๐,๐๐๐ บาท
- ๒.๒ แผนงานการศึกษา วัฒนธรรม และนันทนาการ จำนวน ๑๖ โครงการ งบประมาณ ๒,๒๗๐,๐๐๐ บาท
- ๒.๓ แผนงานด้านการเกษตร จำนวน ๑ โครงการ งบประมาณ ๒๕๐,๐๐๐ บาท

รวมทั้งหมด ๒๘ โครงการ งบประมาณประจำปี ๒๕๖๑ เป็นเงิน ๑๑๘,๘๗๐,๐๐๐ บาท ประจำปี ๒๕๖๒ งบประมาณ ๑๑๘,๘๗๐,๐๐๐ บาท ประจำปี ๒๕๖๓ งบประมาณ ๑๑๘,๘๗๐,๐๐๐ บาท ประจำปี ๒๕๖๔ งบประมาณ ๑๑๘,๘๗๐,๐๐๐ บาท ประจำปี ๒๕๖๕ งบประมาณ ๑๑๘,๘๗๐,๐๐๐บาท รวม ๕ ปี งบประมาณ ๕๙๔,๓๕๐,๐๐๐ บาท

ที่ประชุม รับทราบ

นักวิเคราะห์

๓. ยุทธศาสตร์การเกษตรและอุตสาหกรรมเกษตร
๓.๑ แผนงานบริหารทั่วไป จำนวน ๗ โครงการ งบประมาณ ๓,๖๘๖,๖๐๐ บาท
๓.๒ แผนงานด้านการเกษตร จำนวน ๓๘ โครงการ งบประมาณ ๔๐๑,๐๕๐,๐๐๐ บาท
รวม ทั้งหมด ๔๕ โครงการ งบประมาณประจำปี ๒๕๖๑ เป็นเงิน ๔๐๔,๗๓๖,๖๐๐ บาท
ประจำปี ๒๕๖๒ เป็นเงิน ๔๐๔,๗๓๖,๖๐๐ บาท ประจำปี ๒๕๖๓ เป็นเงิน ๔๐๔,๗๓๖,๖๐๐ บาท
ประจำปี ๒๕๖๔ เป็นเงิน ๔๐๔,๗๓๖,๖๐๐ บาท ประจำปี ๒๕๖๕ เป็นเงิน ๔๐๔,๗๓๖,๖๐๐ บาท รวม ๕ ปี เป็นเงิน ๒,๐๒๓,๖๘๓,๐๐๐ บาท

ที่ประชุม รับทราบ

นักวิเคราะห์

๔. ยุทธศาสตร์การปรับปรุงและเพิ่มประสิทธิภาพการบริหารจัดการภาครัฐ
๔.๑ แผนงานบริหารงานทั่วไป จำนวน ๖๘ โครงการ งบประมาณ ๑๑,๐๕๐,๐๐๐ บาท
รวมทั้ง ๕ ปี จำนวน รวม ๓๔๔ โครงการ เป็นเงิน ๕๕,๖๗๐,๐๐๐ บาท

ที่ประชุม รับทราบ

นักวิเคราะห์

๕. ยุทธศาสตร์การพัฒนาเมืองน่าอยู่
๕.๑ แผนงานเคหะและชุมชน จำนวน ๗๘๘ โครงการ งบประมาณ ๑,๑๗๑,๒๒๕,๘๐๐ บาท
๕.๒ แผนงานการรักษาความสงบภายใน จำนวน ๕๕ โครงการ งบประมาณ ๑๖,๗๕๐,๐๐๐ บาท
๕.๓ แผนงานสาธารณสุข จำนวน ๖๐ โครงการ งบประมาณ ๕๑,๘๕๐,๐๐๐ บาท
๕.๔ แผนงานสร้างความเข้มแข็งของชุมชน จำนวน ๑๔๐โครงการ งบประมาณ ๑,๗๒๑,๔๐๐,๐๐๐ บาท รวมทั้งสิ้น ๑,๐๔๓ โครงการ งบประมาณประจำปี ๒๕๖๑ จำนวน ๑๖๒ โครงการ เป็นเงิน ๒๗๐,๔๒๘,๐๐๐ บาท งบประมาณประจำปี ๒๕๖๒ จำนวน ๑๕๗ โครงการ เป็นเงิน ๓๐๖,๔๓๐,๐๐๐ บาท งบประมาณประจำปี ๒๕๖๓ จำนวน ๒๔๑ โครงการเป็นเงิน ๓๗๐,๐๙๒,๖๐๐ บาท งบประมาณประจำปี ๒๕๖๔ จำนวน ๒๔๒ โครงการ เป็นเงิน ๓๗๐,๐๙๒,๖๐๐ บาท งบประมาณประจำปี ๒๕๖๕ จำนวน ๒๔๑ โครงการ เป็นเงิน ๔๐๔,๘๓๒,๖๐๐ บาทรวมทั้งสิ้น ๑,๐๔๓ โครงการ เป็นเงิน ๑,๗๒๑,๘๗๕,๘๐๐ บาท

ที่ประชุม รับทราบ


นักวิเคราะห์


หากคณะกรรมการท่านใดได้พิจารณาร่างแผนพัฒนาท้องถิ่น (พ.ศ.๒๕๖๑ -๒๕๖๕)เห็นสมควรเพิ่มเติม หรือโครงการตกหล่น ให้แจ้งกระผมทำการปรับปรุงและแก้ไขร่างแผนพัฒนาท้องถิ่น ก่อนที่จะเสนอเข้าสู่วาระการประชุมสภาท้องถิ่น ต่อไป


- ที่ประชุม รับทราบ และเห็นชอบร่างแผนพัฒนาท้องถิ่น (พ.ศ. ๒๕๖๑ - ๒๕๖๕) แล้วมีมติเห็นชอบ เพื่อเสนอเข้าสู่วาระและนำเข้าสู่ประชุมสภาท้องถิ่นเห็นชอบแล้วผู้บริหารท้องถิ่นพิจารณาอนุมัติ และประกาศใช้แผนพัฒนาท้องถิ่น (พ.ศ. ๒๕๖๑ - ๒๕๖๕) ต่อไป
- ประธาน ในวันนี้ต้องขอขอบคุณคณะกรรมการทุกท่านที่ได้เข้าร่วมการประชุมเพื่อพิจารณาร่าง แผนพัฒนาท้องถิ่น (พ.ศ. ๒๕๖๑ - ๒๕๖๕) ในครั้งนี้ครับ
- ระเบียบวาระที่ ๔ เรื่องอื่น ๆ
-ไม่มี-
- ประธาน มีท่านใดมีเรื่องสงสัยหรือสอบถามประการใดหรือไม่
- ที่ประชุม ไม่มี
- ประธาน หากไม่มีท่านใดสงสัยหรือสอบถามกระผมขอขอบคุณคณะกรรมการทุกท่านและขอปิดการประชุม

ปิดประชุมเวลา ๑๒.๔๐ น.

(ลงชื่อ)  ผู้จัดรายงานการประชุม
(นายประสิทธิ์ วงจวง)
นักวิเคราะห์นโยบายและแผนชำนาญการ

(ลงชื่อ)  ผู้แทนรายงานการประชุม
(นายจิรพัฒน์ เชื้อดาวงค์)
หัวหน้าสำนักปลัด

(ลงชื่อ)  ผู้แทนรายงานการประชุม
(นางรัตนาภรณ์ สาระวิถิ)
ปลัดองค์การบริหารส่วนตำบลโนนตาล

(ลงชื่อ)  ผู้ตรวจรายงานการประชุม
(นายสุภวิทย์ พรธมวงศ์)


นายกองค์การบริหารส่วนตำบลโนนตาล/ประธานกรรมการพัฒนาแผนพัฒนาท้องถิ่น













1212

